



Afgørelse efter miljøvurderingsloven i forbindelse med ansøgning om råstofindvinding Bromøllevej 15

Region Nordjylland har modtaget jeres ansøgning efter miljøvurderingsloven i forbindelse med ansøgning om erhvervsmæssig indvinding af sand, grus og sten på 7,4 ha på matr.nr. 7k Oddershedevej, Hillerslev, på adressen Bromøllevej 15, 7700 Thisted i Thisted Kommune.

Ifølge miljøvurderingsloven¹ skal der ved visse projekter udarbejdes en miljøkonsekvensrapport (tidl. VVM-redegørelse), hvis projektet antages at kunne påvirke miljøet væsentligt, inden der tages endelig stilling til gennemførelse af projektet.

Pligt til screening

Det ansøgte projekt er omfattet af miljøvurderingslovens bilag 2 pkt. 2a 'Råstofindvinding fra åbne brud og tørvegravning'. Region Nordjylland har derfor udført en screening for at vurdere, om projektet på grund af art, dimensioner eller placering antages at kunne få væsentlig indvirkning på miljøet.

Høring

Et udkast til screeningsafgørelse har sammen med ansøgningsmaterialet været sendt i høring hos Thisted Kommune i perioden 23. oktober 2019 til 20. november 2019 og hos forsyningsselskaber, landsdækkende foreninger og parter i perioden 11. april 2019 til 17. maj 2019.

Region Nordjylland har modtaget bemærkninger fra Thisted Kommune. Bemærkningerne fremgår af bilaget til denne afgørelse.

¹ Bekendtgørelse af lov om miljøvurdering af planer og programmer og af konkrete projekter (VVM), lovbek. nr. 1225 af 25. oktober 2018.



Afgørelse

Region Nordjylland vurderer, at den ansøgte råstofindvinding hverken på grund af dens art, dimensioner eller placering, antages at kunne påvirke miljøet væsentligt. Der skal derfor ikke udarbejdes en miljøkonsekvensrapport for projektet. Vurderingen er baseret på det foreliggende ansøgningsmateriale og screeningen².

Afgørelsen er truffet i henhold til miljøvurderingslovens § 21.

Screeningen fremgår af bilaget til denne afgørelse.

Begrundelse

Det begrundes med, at det er vurderet:

at de vejledende støjvilkår for beboelse i det åbne land kan overholdes

at projektet ikke inddrager eller påvirker § 3 beskyttet overdrev på matriklen

at der ikke optræder beskyttede arter på arealet

at projektet ikke påvirker drikkevandsinteresser, da det er placeret i område uden drikkevandsinteresser

at den foreslåede efterbehandling understøtter udpegningen som værdifuldt landbrugsområde

at projektet på baggrund af den gennemførte screening i øvrigt ikke vurderes at kunne medføre en væsentlig påvirkning af miljøet.

Udnyttelse

Screeningsafgørelsen bortfalder, hvis afgørelsen ikke er udnyttet inden 3 år efter, at den er meddelt, eller ikke har været udnyttet i 3 på hinanden følgende år, jf. § 39 i miljøvurderingsloven.

Screeningsafgørelsen er ikke en tilladelse, og projektet må ikke påbegyndes, før der er meddelt tilladelse efter råstoflovens § 7.

Offentliggørelse

Afgørelsen inklusiv bilag bliver offentliggjort på Region Nordjyllands hjemmeside www.raastoffer.rn.dk under 'Tilladelse til råstofindvinding' under 'Afgørelser om tilladelser efter råstofloven'.

Klagevejledning

Afgørelse efter miljøvurderingsloven vedrørende miljøvurdering kan påklages til Miljø- og Fødevarerklagenævnet. Klagefristen er 4 uger fra den dag, hvor afgørelsen er offentlig bekendtgjort.

Klagen stiles til Miljø- og Fødevarerklagenævnet, men indsendes til Region Nordjylland via klageportalen, som videresender klagen til Miljø- og Fødevarerklagenævnet med de bemærkninger klagen giver anledning til og det materiale, der er indgået i sagens bedømmelse.

² Screeningen tager udgangspunkt i kriterierne fra Miljøvurderingslovens bilag 6 'Kriterier til bestemmelse af, hvorvidt projekter omfattet af bilag 2 skal underkastes en miljøkonsekvensvurdering'.



Rettidig klage har ikke opsættende virkning for afgørelsen, medmindre Miljø- og Fødevarerklagenævnet bestemmer andet, jf. miljøvurderingslovens § 53.

Klageberettigede er:

- Afgørelsens adressat
- Ejeren(e) af den ejendom som afgørelsen vedrører
- Offentlige myndigheder
- Lokale foreninger og organisationer hvis hovedformål er beskyttelse af natur og miljø
- Landsdækkende foreninger og organisationer, som efter deres formål varetager væsentlige rekreative interesser, når afgørelsen berører sådanne interesser
- Enhver med individuel væsentlig interesse i afgørelsen

En klage skal oprettes på Klageportalen, som du finder et link til på forsiden af klagenævnets hjemmeside (naevneneshus.dk). Klageportalen ligger på borger.dk og virk.dk. Du logger på borger.dk eller virk.dk, ligesom du plejer, typisk med NEM-ID. Klagen sendes gennem Klageportalen til Region Nordjylland, som er den myndighed, der har truffet afgørelsen. En klage er indgivet, når den er tilgængelig for Region Nordjylland i Klageportalen. For behandling af klager, der indbringes for Miljø- og Fødevarerklagenævnet betaler klager et gebyr på 900 kr. for privatpersoners og 1.800 kr. for virksomheders og organisationers vedkommende (2016-niveau). En klage afvises, hvis gebyret ikke betales indenfor en frist fastsat af klagenævnet. Klagen bliver først sendt videre, når gebyret er betalt.

Miljø- og Fødevarerklagenævnet skal som udgangspunkt afvise en klage, der kommer uden om Klageportalen, hvis der ikke er særlige grunde til det. Hvis du ønsker at blive fritaget for at bruge Klageportalen, skal du sende en begrundet anmodning til den myndighed, der har truffet afgørelse i sagen. Myndigheden videregiver herefter anmodningen til Miljø- og Fødevarerklagenævnet, som træffer afgørelse om, hvorvidt din anmodning kan imødekommes

En klage skal være modtaget inden kontortids ophør på klagefristens sidste dag. Hvis fristen udløber på en lørdag eller søn- og helligdag, forlænges fristen til efterfølgende hverdag.

Hvis en afgørelse ønskes behandlet ved domstolene, skal der anlægges sag inden 6 mdr. fra det tidspunkt, hvor afgørelsen er meddelt. Er afgørelsen offentligt bekendtgjort, regnes søgsmålsfristen dog altid fra bekendtgørelsen.

Hvis der er spørgsmål til ovenstående, er I velkommen til at kontakte os.

Med venlig hilsen

Heidi Højriis Poulsen
Råstofmedarbejder

Bilag:

1. 2019- 022979 Screening efter miljøvurderingsloven – Bromøllevej 15
2. 2019-022979 Høringssvar fra Thisted Kommune
3. Oplysning om håndtering af persondata



Kopi af brev inkl. bilag 1 og 2 til:

Thisted Kommune	miljo@thisted.dk
Miljøstyrelsen	mst@mst.dk
Miljøstyrelsen Nordjylland	njl@mst.dk
Slots- og Kulturstyrelsen	fortidsminder@slks.dk
Museum Thy	niels@museumthy.dk
Danmarks naturfredningsforening	dn@dn.dk
DN Thy	dnthy-sager@dn.dk
Dansk Ornitologisk Forening	dof@dof.dk
Friluftsrådet	fr@friluftsradet.dk
Friluftsrådet Nordvest	nordvest@friluftsradet.dk
Forbrugerrådet	fbr@fbr.dk
Fiber Backbone A/S	obn@fiberbb.dk
TDC	tdckabel@tdc.dk
Thy-Mors Energi	lmo@thymors.dk
GLOBALCONNECT A/S	Ledninger@globalconnect.dk
Thisted Vand, Service Aps	thistedvand@thistedvand.dk
Thy-Mors Energi Fibernet A/S	jpo@thymors.dk

Kopi af brev inkl. bilag 3 til:

Bromøllevej 15	7700 Thisted
Kanstrupvej 12	7700 Thisted
Kanstrupvej 6	7700 Thisted
Oddershedevej 13	7700 Thisted
Oddershedevej 4B	7700 Thisted
Skovstedvej 23	7700 Thisted
Aalborgvej 104	7700 Thisted

Screening i henhold til miljøvurderingsloven

Kriterier omhandlet i miljøvurderingslovens § 21 til bestemmelse af, hvorvidt projekter omfattet af bilag 2 skal underkastes en miljøkonsekvensvurdering.

Kriterierne er opført i bilag 6 i lov nr. 425 af 18. maj 2016, jf. lovbek. nr. 1225 af 25. oktober 2018.

Projektets karakteristika

Projektbeskrivelse – jf. ansøgningen	<p>Indvinding af 30.000 m² grus</p> <p>Råstofindvinding af grus, Bromøllevej 15, 7700 Thisted på matr.nr. 7k Oddershedegård, Hillerslev, Thisted Kommune. Der søges om tilladelse til genoptagelse af indvinding af grus mm. i forbindelse med en tidligere påbegyndt råstofindvinding.</p> <p>Det ansøgte område omfatter 5,3 ha. Gravearealet vil efter endt indvinding blive efterbehandlet til jordbrugsmæssig anvendelse. Samtidig søges der jf. jordforureningsloven § 52 om dispensation til at modtage op til 5.000 m² ren jord årligt.</p> <p>Ansøgningen omfatter følgende:</p> <ul style="list-style-type: none">• Ansøgningsskema jævnfør råstofloven dateret 8/3 2019• Forventet årlig indvinding er op til 30.000 m³ grus• Der ansøges om udvidelse af et område, hvor der tidligere er påbegyndt råstofindvinding.• Det ansøgte areal er ca. 7,4 ha, hvoraf der graves på 5,3 ha.• Der ansøges om indvinding over grundvandsspejl• Ved indvinding anvendes gummiged og gravemaskine• Oparbejdning i råstofgraven, med mobilt anlæg (Tørsortering og i perioder knusning)• Der ansøges om gravning i 10 år• Der ønskes efterbehandlet til landbrugsjord.• Der forventes årligt tilført 5.000 m³ ren jord jf. medsendt dispensationsansøgning for jordforureningsloven § 52.• Eksisterende adgangsvej via overkørsel direkte fra Kanstrupvej• Driftstider: Mandag – fredag kl. 7-18 <p>Ansøgningen er vedlagt:</p> <ul style="list-style-type: none">• Kortbilag 1:25.000 og 1:2.000• Kortbilag med angivelse af:<ul style="list-style-type: none">- Adgangsvej- Graveplan- Efterbehandlingsplan• Graveplan• Efterbehandlingsplan
--------------------------------------	--

	Ansøgningskema efter miljøvurderingsloven dateret 8/3 2019
Projektets placering og arealbehov i ha	Projektet ligger i graveområde Skovsted, udlagt i Råstofplan 2016 for Region Nordjylland. Bromøllevej 15, 7700 Thisted på matrikel nr. 7k Oddershedegård, Hillerslev, Thisted Kommune. Samlet projektareal er ca. 7,4 ha, hvor der indvindes på ca. 5,3 ha.
Bygherre Bygherres kontaktperson og e-mailadresse/telefonnr.	Østerild Grusværk ApS, Bromøllevej 15, 7700 Thisted Tlf. 97985335 Mail: info@sandoggrus.dk Søren eller Gert Agersen, Bromøllevej 15, 7700 Thisted Tlf: 97985335 Mail: grusmand@hotmail.com

Oversigtskort



Graveområde Skovsted markeret med lys rød skravering, og det ansøgte område markert med rødt omrids.

Projektets behov for råstoffer – type og mængde i anlægs- og driftsfasen

Der indvindes op til 30.000 m³ grus om året. Intet behov for råstoffer i øvrigt.

Projektets behov for vand – kvalitet og mængde i anlægsfasen og driftsfasen

Intet


Beskrivelse af bygninger, skure mv.

Der anlægges intet byggeri i forbindelse med projektet.

Anlæggets kapacitet for produktion og lager: Råstoffer - type og mængde Mellemprodukter – type og mængde Færdigvare – type og mængde	Årlig indvinding af op til 30.000 m ³ grus om året. Ingen på stedet Ingen på stedet
Mængden og typen af affald som følge af projektet i anlægs- og driftsfasen	Meget begrænsede mængder der håndteres på adressen Bromøllevej 15 efter Thisted Kommunes anvisning.
Mængden og typen af spildevand som følge af projektet i anlægs- og driftsfasen	Intet

Kriterium	Ja / Nej / ?	Væsentlig påvirkning	Ikke væsentlig påvirkning	Bemærkninger
1. Er der andre ejere end bygherre?	Nej			
2. Er der andre projekter eller aktiviteter i området, der sammen med det ansøgte medfører en påvirkning af miljøet (kumulative forhold)?	Ja		x	Projektet er en genoptagelse af en tidligere grusindvinding på matriklen. Der er vest og syd for området eksisterende arealer, der enten er efterbehandlet, eller hvor der pågår en indvinding. Mod nord findes et større V1 klassificeret område (jordforurening). Det vurderes, at de kumulative forhold ikke indebærer en væsentlig påvirkning af miljøet.
3. Forudsætter projektet etablering af yderligere vandforsyningskapacitet?	Nej			Der skal kun i begrænset anvendes vand til evt. støvdæmpning i driftsfasen.
4. Kræver bortskaffelse af affald og spildevand ændringer af bestående ordninger?	Nej			Meget begrænsede mængder, der håndteres på adressen Bromøllevej 15 efter Thisted Kommunes anvisning. Der er ikke spildevand som følge af indvindingen.


Kriterium	Ja / Nej / ?	Væsentlig påvirkning	Ikke væsentlig påvirkning	Bemærkninger
5. Overskrides de vejledende grænseværdier for støj?	Nej			De vejledende grænseværdier for støj vurderes at kunne overholdes ved de nærmeste naboer. Den nærmeste beboelse er ved Skovsted Maskinstation I/S, Kanstrupvej 12. Afstanden mellem beboelsen og gravearealet er 200 m og til efterbehandlingsarealet er afstanden på 195 m. Der kan dog ske overskridelse af grænseværdierne i korte perioder i forbindelse med afrømning af muld og overjord og i forbindelse med efterbehandling. Støjpåvirkningen vurderes ikke som værende væsentlig.
6. Vil anlægget give anledning til vibrationsgener?	Nej			
7. Vil anlægget give anledning til støvgener?	Nej			Der vil som udgangspunkt ikke være støvgener fra selve råstofgravningen, idet der vandes, såfremt der måtte ske ophvirvling af støv i særligt tørre perioder.
8. Vil anlægget give anledning til lugtgener?	Nej			
9. Vil anlægget give anledning til lysgener?	Nej			Projektet har ikke behov for belysning i aften- og nattetimer, og projektet vil dermed ikke give anledning til lysgener.
10. Må anlægget forventes at udgøre en særlig risiko for uheld?	Nej			Råstofindvinding af grus kan sidestilles med drift af landbrugsjord eller anvendelsen af tunge maskiner ved almindelige bygge- og anlægsopgaver, og det vurderes derfor, at projektet ikke udgør en særlig risiko for uheld.
11. Overskrides de vejledende grænseværdier for luftforurening?	Nej			Kørsel med gravemaskine og lastbiler til transport af råstoffer kan medføre udledning af forurenende partikler. Dette vurderes at være sammenlignelig med den luftforurening, der kan forekomme ifm. almindelig drift af landbrugsarealer, og vil dermed ikke være en væsentlig påvirkning af miljøet.


Kriterium	Ja / Nej / ?	Væsentlig påvirkning	Ikke væsentlig påvirkning	Bemærkninger
12. Vil projektet udgøre en risiko for vandforurening (grundvand og overfladevand)?	Nej			<p>Der er 185 meter til det nærmeste beskyttede vandløb og 230 meter til den nærmeste beskyttede sø. Der er 500 meter til nærmeste område med drikkevandsinteresser.</p> 

Projektets placering

Kriterium	Ja / Nej / ?	Væsentlig påvirkning	Ikke væsentlig påvirkning	Bemærkninger
13. Forudsætter projektet ændring af den eksisterende arealanvendelse?	Ja		X	<p>I indvindingsperioden vil der være tale om en delvis ændring af arealanvendelsen, idet der tidligere har været graveaktiviteter på dele af området. Gravearealet dyrkes som landbrugsjord, og bliver efterbehandlet til landbrugsjord. Region Nordjylland vurderer, at den delvis ændrede arealanvendelse ikke vil være årsag til en væsentlig påvirkning af miljøet.</p>

Kriterium	Ja / Nej / ?	Væsentlig påvirkning	Ikke væsentlig påvirkning	Bemærkninger
14. Forudsætter projektet ændring af en eksisterende lokalplan for området?	Nej			
15. Forudsætter projektet ændring af kommuneplanen?	Nej			Området er udpeget til råstofområde i Thisted Kommunes Kommuneplan 2017-2029
16. Indebærer projektet behov for at begrænse anvendelsen af naboarealer ud over hvad der fremgår af gældende kommune- og lokalplaner?	Nej			
17. Vil projektet udgøre en hindring for fremtidig anvendelse af områdets råstoffer?	Nej			Råstofforekomsten på det ansøgte graveareal vil blive udnyttet.
18. Vil projektet udgøre en hindring for fremtidig indvinding af grundvand i området?	Nej			Muligheden for at indvinde grundvand vil ikke blive påvirket. Se pkt. 12
19. Indebærer projektet en mulig påvirkning af sårbare vådområder?	Nej			Grusindvindingen vil ikke påvirke sårbare vådområder, da der ikke foretages indvinding under grundvandsspejl og der dermed ikke er behov for sænkning af grundvandsspejlet.
20. Er projektet tænkt placeret indenfor kystnærhedszonen?	Ja		X	Projektarealet ligger i kystnærhedszone, jf. kommuneplanen for Thisted Kommune. Det vurderes, at projektet ikke vil få en væsentlig påvirkning af kystlandskabet eller landskabsæstetikken, da projektarealet ligger i et område, der i forvejen i høj grad er præget af råstofindvinding, og der efterbehandles til den eksisterende arealanvendelse som landbrugsjord.
21. Forudsætter projektet rydning af skov?	Nej			

Kriterium	Ja / Nej / ?	Væsentlig påvirkning	Ikke væsentlig påvirkning	Bemærkninger
22. Vil projektet være i strid med eller til hinder for etableringen af reservater eller naturparker?	Nej			
23. Tænkes projektet placeret i Vadehavsområdet?	Nej			
24. Kan projektet påvirke nationalt registrerede, beskyttede eller fredede områder?	Ja		X	<p>På ansøgte matrikel 7k rummer en mindre del (400 m²) af et område beskyttet af naturbeskyttelseslovens § 3 som overdrev i tilstandsklasse III. Området er sidst besigtiget af Miljøstyrelsen i 2013. Det fremgår af graveplanen for projektet, at § 3 området ligger dog uden for det område, hvor der skal graves og påvirkes derfor ikke af projektet.</p>  <p>Der er 300 meter til det nærmeste beskyttede fortidsminde mod syd. (Langhøj fred nr. 12057).</p> <p>Der er 320 meter til det nærmeste beskyttede sten- og jorddige mod nordvest.</p> <p>Der er 2,4 og 2,7 til de nærmeste kirkefredninger ved hhv. Hillerslev Kirke og Kåstrup Kirke.</p>

Kriterium	Ja / Nej / ?	Væsentlig påvirkning	Ikke væsentlig påvirkning	Bemærkninger
25. Kan projektet påvirke internationalt registrerede, beskyttede eller fredede områder (Natura 2000)?	Nej			<p>Der er 690 meter til de internationalt beskyttede områder:</p> <ul style="list-style-type: none"> • Fuglebeskyttelsesområde F19 Lønnerup Fjord • Habitatområde H16 Løgstør Bredning, Vejlerne og Bulbjerg <p>Det vurderes, at der pga afstanden til området ikke kan ske en væsentlig påvirkning af områderne ud fra deres udpegningsgrundlag samt bevaringsmålsætninger, som følge af projektet.</p> 
26. Forventes området at rumme beskyttede arter efter bilag IV?	Nej			<p>Der er ikke registreret beskyttede arter jævnfør habitatdirektivets bilag IV på www.areainfo.dk eller på www.naturbasen.dk indenfor eller i umiddelbar nærhed af indvindingsområdet på baggrund af opåsalg på . Markfirben kan have raste- og ynglested i områdets tørre naturtyper, men det vurderes at der ikke sker en påvirkning af den økologisk funktionalitet af levesteder ved gennemførelse af projektet.</p>

Kriterium	Ja / Nej / ?	Væsentlig påvirkning	Ikke væsentlig påvirkning	Bemærkninger
27. Forventes området at rumme danske rødlistearter?	Nej			Der er ikke registreret rødlistede arter på www.arealinfo.dk eller på www.naturbasen.dk . Region Nordjylland vurderer, at der ikke sker en påvirkning af arternes raste- og ynglesteder.
28. Kan projektet påvirke områder, hvor fastsatte miljøkvalitetsnormer for overfladevand allerede er overskredet?	Nej			Der vil ikke kunne ske en påvirkning af de nærmeste målsatte overfladevandsområder i form af vandløb eller søer, da der ikke indvindes under grundvandsspejl.
29. Kan projektet påvirke områder, hvor fastsatte miljøkvalitetsnormer for grundvand allerede er overskredet?	Nej			Der vil ikke kunne ske en påvirkning af miljøkvalitetsnormer for grundvand.
30. Kan projektet påvirke områder, hvor fastsatte miljøkvalitetsnormer for naturområder allerede er overskredet?	Nej			Der vil ikke kunne ske en påvirkning af miljøkvalitetsnormerne for nærliggende naturområder.
31. Kan projektet påvirke områder, hvor fastsatte miljøkvalitetsnormer for boligområder (støj, lys og luft) allerede er overskredet?	Nej			Jf punkt 5. forventes de vejledende støjgrænser ikke at blive overskredet ved nabobebyggelse.
32. Tænkes projektet etableret i et tæt befolket område?	Nej			Projektområdet ligger i åbent land 700 m nord for landsbyen Skovsted.
33. Kan projektet påvirke historiske landskabstræk?	Nej			Projektområdet er ikke beliggende indenfor beskyttede landskaber jævnfør kommuneplan 2017-2029.
34. Kan projektet påvirke kulturelle landskabstræk?	Nej			Projektområdet er ikke beliggende indenfor værdifulde kulturarvsområder jævnfør kommuneplan 2017-2029.

Kriterium	Ja / Nej / ?	Væsentlig påvirkning	Ikke væsentlig påvirkning	Bemærkninger
35. Kan projektet påvirke arkæologiske værdier/landskabstræk?	Nej			Det vurderes, at projektet ikke vil få en væsentlig påvirkning af landskabsæstetikken, da projektarealet ligger i et område, der i forvejen i høj grad er præget af råstofindvinding.
36. Kan projektet påvirke æstetiske landskabstræk?	Nej			Projektet ligger udenfor beskyttede landskaber og vurderes ikke at påvirke landskabet væsentligt.
37. Kan projektet påvirke geologiske landskabstræk?	Nej			Området ligger delvist indenfor det værdifulde geologiske område Hanstholm-Hjardemål. Råstofindvindingen er dog ikke i modstrid med udpegningen.

Arten af og kendetegn ved den potentielle indvirkning på miljøet

38. Den forventede miljøpåvirknings geografiske udstrækning i areal	Der påvirkes et areal på 5,3 ha.
39. Omfanget af personer der forventes berørt af miljøpåvirkningen	Der vil være en enkelt naboejendom mod vest, der kan blive berørt af en evt. miljøpåvirkning, der dog vurderes at være i ikke væsentligt omfang.

Kriterium	Ja / Nej / ?	Væsentlig påvirkning	Ikke væsentlig påvirkning	Bemærkninger
40. Er området, hvor anlægget tænkes placeret, sårbar overfor den forventede miljøpåvirkning?	Nej			Der er en række råstofgrave i nærområdet, dels aktive og dels under efterbehandling. Området efterbehandles til den eksisterende arealanvendelse.

Kriterium	Ja / Nej / ?	Væsentlig påvirkning	Ikke væsentlig påvirkning	Bemærkninger
41. Forventes miljøpåvirkningerne at kunne være væsentlige enkeltvis?	Nej			På baggrund af gennemgangen herover, vurderes området ikke at være sårbar overfor projektets miljøpåvirkning.
42. Forventes miljøpåvirkningerne at kunne være væsentlige samlet?	Nej			Det vurderes, at miljøpåvirkningerne hverken enkeltvis eller samlet vil kunne være årsag til en væsentlig miljøpåvirkning.
43. Vil den forventede miljøpåvirkning række ud over kommunen?	Nej			
44. Vil den forventede miljøpåvirkning berøre nabolande?	Nej			
45. Må den samlede miljøpåvirkning betegnes som kompleks	Nej			Der er kendskab til samtlige miljøpåvirkninger og deres indbyrdes sammenhæng.
46. Er der stor sandsynlighed for miljøpåvirkningen?	Ja		X	Der er sikkerhed for, at påvirkningen vil indtræffe, da den sker i forbindelse med udnyttelse af området.
47. Er påvirkningen af miljøet varig?	Nej			Der forventes kun indvundet grus i en periode på 10 år.
48. Er påvirkningen af miljøet hyppig?	Ja			Påvirkningen er løbende igennem 10 år.
49. Er påvirkningen af miljøet reversibel?	Nej		X	Der forventes at ske efterbehandling til den eksisterende arealanvendelse i form af jordbrug, dog i en anden kote end den nuværende.
50. Er der andre kumulative forhold?	Ja		X	Der er eksisterende råstofgrave i nærområdet. Derudover vurderes ikke, at der er andre kumulative forhold, og Region Nordjylland vurderer, at påvirkningen pga. kumulative forhold ikke er væsentlig

Kriterium	Ja / Nej / ?	Væsentlig påvirkning	Ikke væsentlig påvirkning	Bemærkninger
51. Er det, jf. ansøgningen, muligt at begrænse indvirkningerne?	Ja		X	Såfremt der sker en påvirkning i form af støvdannelse, rummer projektet en håndtering af dette i form af vanding. Såfremt der sker en påvirkning i form af støj, rummer projektet en håndtering af dette i form af indvinding under eksisterende gravefront, samt mulighed for midlertidigt oplæg af muld i en støjvold.

Konklusion

	Ja	Nej	Bemærkninger
Giver resultatet af screeningen anledning til at antage, at det ansøgte projekt vil kunne påvirke miljøet væsentligt, således at der skal udarbejdes en miljøkonsekvensrapport?		X	<p>Det vurderes, at ingen af de miljøpåvirkninger, som projektet kan give anledning til, er at betegne som væsentlige hverken samlet eller hver for sig.</p> <p>Det begrundes med, at det er vurderet:</p> <ul style="list-style-type: none"> at de vejledende støjvilkår for beboelse i det åbne land kan overholdes at projektet ikke inddrager eller påvirker § 3 beskyttet overdrev på matriklen at der ikke optræder beskyttede arter på arealet at projektet ikke påvirker drikkevandsinteresser, der det er placeret i område uden drikkevandsinteresser at den foreslåede efterbehandling understøtter udpegningen som værdifuldt landbrugsområde at projektet på baggrund af den gennemførte screening i øvrigt ikke vurderes at kunne medføre en væsentlig påvirkning af miljøet.

Dato: 5. april 2019

Miljøscreeningen er udført af: Lone Godske, Rambøll.

Dato: 11. april 2019

Kvalitetskontrol: Niels Schøler, råstofmedarbejder Region Nordjylland.