



Råstoftilladelse for Ras- dalvej 2, Vesthimmer- lands Kommune



REGION NORDJYLLAND

**Råstoftilladelse for graveområde Rasdalvej 2
Vesthimmerlands Kommune**

Udarbejdet af:
Regional Udvikling
Kontor for Jordforurening og Råstoffer

Region Nordjylland
Niels Bohrs Vej 30
9220 Aalborg Ø
Tlf.: 97 64 80 00
E-mail: region@rn.dk
Hjemmeside: www.rn.dk

17. maj 2016



Tilladelse til råstofindvinding

På matr. nr. 14a Gundestrup By, Aars

1. juni 2016 – 1. december 2016.

J.nr.: 2015-017506

Ansøger, Indvinder og ejer:


I/S Fuglsang

Ndr. Borremosevej 10

9600 Aars

CVR 31530911

Region Nordjylland, den 17. maj 2016



Gitte Sørensen

Civilingeniør

Indholdsfortegnelse

1. Tilladelsen	3
1.1 Råstofloven.....	3
1.2 Planloven – VVM-bestemmelserne	3
1.3 Internationale naturbeskyttelsesområder (Natura 2000).....	3
1.4 Vandforsyningsloven.....	3
1.5 Miljøbeskyttelsesloven.....	3
1.6 Naturbeskyttelsesloven	4
1.7 Museumsloven.....	4
1.8 Skovloven	4
1.9 Vandløbsloven	4
1.10 Vejloven og privatvejsloven	4
1.11 Jordforureningsloven	4
2. Vilkår	5
2.1 Vilkår efter råstofloven	5
2.2 Vilkår efter Vandforsyningsloven	11
2.3 Vilkår efter miljøbeskyttelsesloven.....	11
2.4 Vilkår efter naturbeskyttelsesloven	11
2.5 Vilkår efter Museumsloven.....	11
2.6 Vilkår efter Skovloven	11
2.7 Vilkår efter Vejloven og privatvejsloven	11
2.8 Vilkår efter jordforureningsloven	11
3. Offentliggørelse, klagevejledning og underretning	12
3.1 Generel klagevejledning.....	12
3.2 Klagevejledning for de enkelte love.....	12
3.3 Underretning.....	14
4. Grundlag for tilladelsen.....	15
4.1 Ansøgningens indhold	15
4.2 Udtalelser.....	15
4.3 Høring af Vesthimmerlands Kommune i henhold til §10a vilkår til efterbehandling.....	16
4.4 Høring af ansøger	16
5. Regionens behandling af sagen	17
5.1 Råstofplanen	17
5.2 Planloven – VVM-bestemmelserne	17
5.3 Kommuneplan og lokalplan.....	17
5.4 Jord og Grundvand	18
5.5 Natur og landskab	18
5.6 Miljømæssige forhold.....	19
5.7 Region Nordjyllands samlede vurdering.....	19

Bilag A: Oversigtskort i målforhold 1:50.000

Bilag B: Luftfoto i målforhold 1:5.000

Bilag C: VVM-screening

Bilag D: Udkast til deklaration/servitut

Bilag E: Generelle bestemmelser

Bilag F: Uddrag af museumsloven – Bekendtgørelse af museumsloven nr. 358 af 8. april 2014

1. Tilladelsen

1.1 Råstofloven¹

På baggrund af det foreliggende materiale, og med hjemmel i råstoflovens § 7, stk. 1, meddeler Region Nordjylland hermed tilladelse til en indvinding på 5000 m³ sand og råjord på et ca. 2500 m² stort areal se Bilag A og B, der er tale om en lovliggørelsessag i forbindelse med en indvinding foretaget uden tilladelse udenfor udlagt råstofområde.

Tilladelsen er gældende i perioden fra 1. juni 2016 – 1. december 2016. Råstofferne er flyttet og der mangler en efterbehandling af området

Tilladelsen meddeles på vilkår i henhold til råstoflovens §10 samt i henhold til anden relevant lovgivning, som beskrevet under afsnit 2.2.

Tilladelsen er udarbejdet på baggrund af ansøgningen samt de indkomne hørringsvar.

1.2 Planloven – VVM-bestemmelserne²

Region Nordjylland har vurderet, at projektet ikke vil påvirke miljøet væsentligt, og afgør derfor, at der ikke skal udarbejdes en VVM-redegørelse. Se nærmere i afsnit 5.2.

1.3 Internationale naturbeskyttelsesområder (Natura 2000)³

Region Nordjylland har vurderet, at projektet ikke påvirker de nærmeste Natura 2000-områder nr. 15 Nibe Bredning, Halkær Ådal og Sønderup Ådal væsentligt, hvorfor det er vurderet, at der ikke skal udarbejdes en konsekvensvurdering for det ansøgte anlægs påvirkning af ovennævnte Natura 2000 område. Området ligger i en afstand af ca. 1.700 meter fra det ansøgte projekt.

1.4 Vandforsyningsloven⁴

Der er ikke ansøgt om dræning af arealet, indvinding under grundvandsspejlet, eller om indvinding af grundvand.

1.5 Miljøbeskyttelsesloven⁵

Der er ikke søgt om tilladelse til udledning af vand.

¹ Lov om Råstoffer Nr. 357 af 6. juni 1991 Miljøministeriet, Jf. lovbek. nr. 1585 af 10. december 2016.

² Bekendtgørelse om vurdering af visse offentlige og private anlægs virkning på miljøet (VVM) i medfør af lov om planlægning, bekendtgørelse nummer 1832 af 16. december 2015.

³ Habitatdirektivet fra 1992 (Rådets direktiv 92/43/EØF om bevaring af naturtyper samt vilde dyr og planter med senere ændringer).

Bekendtgørelse om udpegning og administration af internationale naturbeskyttelsesområder samt beskyttelse af visse arter, bekendtgørelse nummer 1826 af 16. december 2015.

⁴ Bekendtgørelse af lov om vandforsyning m.v., lov nr. 299 af 8. juni 1978, jf. lovbekendtgørelse nummer 1584 af 10. december 2015.

⁵ Bekendtgørelse af lov om miljøbeskyttelse, lov nr. 358 af 6. juni 1991, jf. lovbekendtgørelse nummer 879 af 26. juni 2010.

1.6 Naturbeskyttelsesloven⁶

Der er indenfor det ansøgte graveområde ikke registreret områder omfattet af § 3 i naturbeskyttelsesloven. Der er registreret en sø, der ligger ca. 400 meter nord for arealet. Der er placeret et overdrev ca. 175 meter syd for arealet.

1.7 Museumsloven⁷

Der er ikke modtaget hørings svar fra Vesthimmerlands Museum.

1.8 Skovloven⁸

Der er ikke registreret fredsskov på arealet.

1.9 Vandløbsloven⁹

Der findes ikke oplysninger om, at der på arealet er vandløb, drænledninger eller grøfter, som skal omlægges, nyanlægges eller lignende.

Der vil ikke ske afledning af vand til eksisterende vandløb, hvorfor der ikke stilles krav om en tilladelse efter vandløbslovens § 17.

1.10 Vejloven og privatvejsloven¹⁰

Der ønskes at benytte en eksisterende adgangsvej.

1.11 Jordforureningsloven¹¹

Efter reglerne i jordforureningslovens § 52 kan Region Nordjylland meddele dispensation for forbud om tilkørsel af rent eller forurenede jord til råstofgrave.

Arealet er ikke kortlagt efter jordforureningsloven eller omfattet af områdeklassificeringen.

⁶ Bekendtgørelse af lov om naturbeskyttelse, lov 9 3. januar 1992, jf. lovbek. Nr. 1578 af 8. december 2015.

⁷ Bekendtgørelse af museumsloven, lovbekendtgørelse nummer 358 af 8. april 2014.

⁸ Lov nr. Nr. 453 af 9. juni 2004, jf. bekendtgørelse af lov om skove, lovbekendtgørelse nr. 1577 af 8. december 2015.

⁹ Lov om vandløb 302 af 9. juni 1982, lovbekendtgørelse nr. 1579 af 8. december 2015.

¹⁰ Bekendtgørelse af lov om offentlige veje, lovbekendtgørelse nummer 1520 af 27. december 2014. Lov om private fællesveje, lov nummer 1537 af 21. december 2010 jf. lovbek. Nr. 1234 af 4. november 2015.

¹¹ Lov om forurenede jord nr. 370 af 2. juni 1999 jf. lovbekendtgørelse nr. 1324 af 4. november 2015.

2. Vilkår

Vilkårene i denne tilladelse er bindende for indvinder og ejer af den matrikel, der er givet tilladelse til at indvinde på. Der er taget udgangspunkt i, at der allerede er foretaget en gravning på arealet og størstedelen af vilkårene knytter sig til efterbehandlingen.

2.1 Vilkår efter råstofloven

Før indvindingen begynder

1. Da indvindingen allerede er foretaget, vil der ikke blive stillet vilkår om indsendelse af efterbehandlingsplan, garantistillelse mv.

2.1.1 Omfanget af retten til at indvinde

2. Tilladelsen gælder til en indvinding af 5.000 m³ sand, sten og grus, indvindingen er allerede foretaget og der må ikke fjernes yderligere fra arealet uden en ny tilladelse.

2.1.2 Afstandskrav, skelgennemgravning, anlæg på skrån timer samt efterbehandling, og adgang til råstofgraven

3. Der fastsættes ingen afstandskrav, da gravningen er foretaget.

Anlæg på skrån timer

4. Der må ved efterbehandlingen ikke etableres skrån timer med en stejlere hældning end 1:6.

Adgang til råstofgraven

5. Der ønskes at benytte en eksisterende vejadgang.

2.1.3 Driftstider

6. Tilladelige driftstider er opført i tabel 1.

Driftstider	Hverdage
Efterbehandling	Kl. 7:00 – 17:00

Tabel 1 – Tilladelige driftstider

7. Der må ikke arbejdes i råstofgraven udenfor den tilladte driftstid og der må ikke forekomme drift i råstofgraven på søn- og helligdage.
8. En udvidelse af driftstiden kan aftales med Region Nordjylland. En udvidelse er kun muligt i kortere perioder og kun i tilfælde af, at der findes specielle årsager hertil. Ansøgning om udvidelse af driftstiden skal være regionen i hænde senest 14 dage før.

2.1.4 Forebyggelse mod jord- og grundvandsforurening

Brændstoftanke

9. Tanke/beholdere med olieprodukter på mobile behandlingsanlæg, skal placeres i tætte opsamlingskar, der kan rumme indholdet af den største tank/beholder anbragt deri. For at undgå regnvand i opsamlingsbeholderen, skal det hele være overdækket. Optankning skal foregå under konstant tilsyn.
10. Tankene i råstofgraven til stationært materiel skal være typegodkendt efter olietankbekendtgørelsen. Tankene skal desuden være dobbeltskrogede.
11. Udstyr til tankning af stationært materiel, som drives af flydende brændstof (olie, benzin m.v.), skal være opsat/indrettet med automatisk stop ved fuld tank således, at et eventuelt spild i forbindelse med tankning kan tilbageholdes og opsamles.

Kørende og stationært materiel

12. Såfremt der udenfor råstofgravens driftstider, se afsnit "**Driftstider**", skal henstå køretøjer i selve råstofgraven, skal dette ske på et befæstet areal med afløb til olieudskillere.
13. Alt stationært og kørende materiel skal regelmæssigt inspiceres for olie- og kemikaliespild, og eventuelle utætheder skal øjeblikkeligt afhjælpes og repareres. Der må ikke ske reparationer i råstofgraven, undtaget hvis dette sker på et impermeabelt underlag. Eventuelle reparationer skal foregå indenfor råstofgravens tilladte driftstider.
14. Der må ikke ske vask af materiel i råstofgraven.
15. Hvis der ønskes opstilling af andet materiel end det ansøgte, skal der fremsendes oplysninger herom til Region Nordjylland, der i givet fald vil fastsætte de nødvendige supplerende vilkår.

Kemikalier

16. Der må ikke benyttes eller oplagres kemikalier eller lignende stoffer i råstofgraven, herunder kemiske midler til plantebekæmpelse af hensyn til risikoen for forurening af grundvandet.
17. Hvis virksomheden ønsker at bruge kemiske midler i råstofgraven, skal der opnås en særlig tilladelse hertil ved ansøgning hos Region Nordjylland.
18. Brug af tørsalt eller midler til at dæmpe støv, kan ske efter aftale med Region Nordjylland.

2.1.5 Affald

19. Råstofgraven må ikke bruges til at opbevare fyld, affald eller andet, der ikke stammer fra graven. Der skal træffes foranstaltning til hindring af ukontrolleret aflæsning af affald og jordfyld.

Ejer og indvinder har ansvaret for, at der ikke – hverken midlertidigt eller varigt – henlægges affald af nogen slags, samt for at eventuelt henkastet affald straks fjernes.
20. Farligt affald skal opbevares under tag og være beskyttet mod vejrlig enten på en oplagsplads med impermeabel belægning uden afløb eller i egnede tætte opsamlingskar. Oplagspladsen og opsamlingskar skal være indrettet således, at spild kan holdes inden for et afgrænset område og uden mulighed for afløb til jord, overfladevand eller kloak. Oplagspladser og opsamlingskar skal kunne rumme indholdet af den største opbevaringsenhed i området.

21. Affald skal bortskaffes i henhold til affaldsbekendtgørelsen og Vesthimmerlands Kommunes regulativ for erhvervsaffald.
22. Hvis der mod forventning findes affald under indvindingen, skal gravningen stoppes det pågældende sted og Region Nordjylland skal kontaktes.
23. Der må ikke ske afbrænding af affald i råstofgraven.
24. Eventuel tilførsel af jord til råstofgraven kræver en dispensation efter jordforureningslovens §52 og skal søges særskilt hos Region Nordjylland.

2.1.6 Støj og vibrationer

25. Råstofgravens eksterne støjniveau – målt efter retningslinjerne i Miljøstyrelsens vejledninger nummer 6/1984 eller beregnet efter retningslinjerne i Miljøstyrelsens vejledning nummer 5/1993 – og angivet som det ækvivalente, korrigerede lydniveau i dB (A), må ikke overstige grænseværdierne, som fremgår af Tabel 2.

Tidsrum: Område- type (faktisk anvendelse):	Mandag – fredag kl. 07:00-18:00	Mandag – fredag kl. 18:00-22:00	Alle dage kl. 22:00-07:00
	Lørdag kl. 07:00- 14:00	Lørdag kl. 14:00- 22:00	
Søn- og hellig- dage kl. 07:00- 22:00			
Erhvervsområdet, herunder råstofområdet	60	60	60
Boliger i det åbne land	55	45	40

Tabel 2 - Grænseværdier for støj i enheden dB(A)

De anførte grænseværdier skal overholdes indenfor følgende referencetidsrum:

- For dagperioden på hverdage mandag til fredag samt søn- og helligdage kl. 07:00-18:00 skal grænseværdierne overholdes indenfor det mest støjbelastede tidsrum på 8 timer.
 - I dagperioden på lørdage kl. 7:00-14:00 skal grænseværdierne overholdes indenfor det mest støjbelastede tidsrum på 7 timer og i perioden fra kl. 14:00-18:00 på lørdage skal grænseværdierne overholdes indenfor det mest støjbelastede tidsrum på 4 timer (fastsat efter "Orientering fra Miljøstyrelsens Referencelaboratorium for støjmålinger", nr. 10, november 1989).
 - For aftenperioden alle ugens dage kl. 18:00-22:00 skal grænseværdierne overholdes indenfor den mest støjbelastede time.
 - For natperioden kl. 22:00-07:00 alle ugens dage skal grænseværdierne overholdes indenfor den mest støjbelastede halve time.
26. Ved boliger for ejeren af ejendommen eller indvinderen af råstofgraven må støjen dog overstige grænseværdierne.
 27. Såfremt der fremkommer klager over støjgener fra råstofgraven, eller råstofmyndigheden af anden grund finder det nødvendigt, skal indvinderen på råstofmyndighedens forlangende lade udføre målinger eller beregninger af støjniveauet efter de retningslinjer, som er angivet i Miljøstyrelsens vej-

ledninger, jf. afsnittet om støj. Målingerne eller beregningerne foretages af et firma, der er akkrediteret til det. Målinger eller beregninger udføres normalt højst en gang om året, medmindre forholdene i råstofgraven er ændrede.

28. Er dokumentationen udført som beregninger, skal den indeholde oplysninger om beregningsforudsætningerne, som er nødvendige for Region Nordjyllands vurdering af rigtigheden af beregningsresultaterne. Specielt skal støjkilderne beskrives og deres kildestyrke angives sammen med oplysninger om dæmpningen af kildernes støjudsendelse
29. Det akkrediterede støjfirma skal til Region Nordjylland fremsende forslag til måle og beregningsforudsætninger til godkendelse, inden målingerne udføres. Forslaget skal omfatte alle de støjkilder/aktiviteter, der er i gang på virksomheden.
30. Målerapporten skal fremsendes til Region Nordjylland, senest 1 måned efter målingerne er foretaget, sammen med relevante oplysninger om produktionsforhold under målingerne.
31. Den for et område gældende støjgrænse anses for overholdt, hvis de målte eller beregnede værdier – fratrukket ubestemtheden på målingen – er mindre eller lig med støjgrænseværdien. Målingerne og beregningernes samlede ubestemthed fastsættes, jf. Miljøstyrelsens støjvejledninger. Støjmålinger eller støjberegninger skal udføres og gennemføres under forhold, hvor råstofgraven er i fuld drift.
32. Hvis målingerne eller beregningerne viser, at støjen er højere end tilladt, skal indvinderen sørge for, at der bliver gjort noget for at dæmpe støjen. Nye målinger eller beregninger skal kunne bevise, at støjen derefter ligger indenfor det tilladte.

Behandlings- og transportanlæg samt grave- og læssemaskiner kan om nødvendigt kræves støj-dæmpet, således at grænseværdierne kan overholdes. Støjdæmpningen kan for eksempel ske ved gummibelægning, indkapsling af maskindele, opsætning af støjskærme eller oplægning af volde mod de nærliggende beboelseshuse.

33. Indvinderen skal afholde alle udgifter til støjmålinger og støjberegninger.

Støj i anlægs- og efterbehandlingsfasen

34. Der accepteres i anlægs- og efterbehandlingsfasen en periode på 2-4 uger, hvor der i tidsrummet kl. 07:00-17:00 på hverdage accepteres et støjniveau op til 60 dB(A) ved boliger i det åbne land.
35. Indvinder skal skriftligt underrette Region Nordjylland om, hvilken periode der forventes et højere støjniveau senest 5 arbejdsdage før, de støjende arbejder skal foretages.

Lavfrekvent støj, infralyd og vibrationer

36. Driften af virksomheden må ikke medføre, at den målte værdi af råstofgravens bidrag til støjen, målt indendørs i de berørte bygninger, overstiger grænseværdierne, som fremgår af Tabel 3.

Anvendelse	A-vægtet lydtrykniveau (10-160 Hz), dB(A)	G-vægtet infralydniveau dB(A)
Beboelsesrum, herunder i børneinst. og lign. Aften/nat (kl. 18:00-07:00)	20	85

Dag (kl. 07:00-18:00)	25	85
Kontorer, undervisningslokaler og andre lignende støjfølsomme rum	30	85
Øvrige rum i virksomheder	35	90

Tabel 3 - Grænseværdier for lavfrekvent støj og infralyd (dB re 20 Pa).

Grænseværdierne gælder for ækvivalentniveauet over et måletidsrum på 10 minutter, hvor støjen er kraftigst. I tilfælde, hvor støjen er impulsagtig reduceres de anførte grænser med 5 dB.

37. Driften af råstofgraven må ikke medføre, at der udsendes vibrationer, som overstiger grænseværdierne, jf. Tabel 4, målt som accelerationsniveau indendørs i de berørte bygninger.

Anvendelse	Vægtet accelerationsniveau Law i dB, gælder for det KB-vægtede accelerationsniveau
Boliger i det åbne land (hele døgnet)	75
Børneinstitutioner og lignende	75
Boliger i blandet bolig/erhvervsområde	80
Kontorer, undervisningslokaler og lignende	80
Erhvervsbebyggelse	85

Tabel 4 - Grænseværdier for vibrationer, dB re 10^{-6} m/s². Grænseværdierne gælder for det maksimale KB-vægtede accelerationsniveau med tidsvægtning S.

Note: For kontorer og tilsvarende lokaler, hvor der foregår følsomme aktiviteter i virksomheder, gælder grænseværdien Law = 80 dB.

38. Efterfølgende skal indvinderen på forlangende fra og efter nærmere aftale med Region Nordjylland, f.eks. ved naboklager, lade udføre målinger og beregninger til dokumentation af, at grænseværdierne, jf. tabel 3 og tabel 4, er overholdt. Dokumentation sker ved fremsendelse af skriftlig rapport over målinger og beregninger til Region Nordjylland.

Hvis målingerne viser, at den lavfrekvente støj, infralyd eller vibrationer er for store, skal de dæmpes. Derefter skal der laves nye målinger, som dokumenterer, at grænseværdierne nu kan overholdes. Der kan maksimalt kræves én måling af hver type pr. kilde pr. år.

39. Måling, rapportering og anden dokumentation skal ske i overensstemmelse med de til enhver tid gældende vejledninger fra Miljøstyrelsen på det aktuelle område. Målinger eller beregninger skal udføres af et firma, der er akkrediteret til at udføre "Miljømåling – ekstern støj".

Virksomheden afholder selv alle udgifter i forbindelse med dokumentation af de aktuelle vilkår.

40. Grænseværdierne for lavfrekvent støj og infralyd, jf. tabel 3, anses for overholdt, når et konkret måleresultat, uden tillæg eller fradrag for målingens ubestemthed, er lig med eller under den pågældende grænse. Grænseværdierne for vibrationer, jf. tabel 4, anses for overholdt, når et konkret måleresultat ikke overskrider den pågældende grænse.

2.1.7 Støv

41. Virksomheden må ikke give anledning til støvgener udenfor virksomhedens område, som efter tilsynsmyndighedens opfattelse er væsentlige for omgivelserne.
42. Ved væsentlige støvgener skal virksomheden iværksætte støvdæmpende foranstaltninger, såsom vanding af gravefronter, lagerbunker, interne veje m.v. samt renholdelse af interne veje om nødvendigt skal indvindingen indstilles helt, specielt ved store gener for de boliger der ligger meget tæt på arealet. Overkørslen til råstofgraven skal indrettes, således at det forhindres, at materialer fra råstofgraven slæbes ud på offentlig vej. I tilfælde af, at det alligevel sker, skal det pågældende materiale fjernes.
43. Virksomheden skal få mængden af støv fra arbejdspladsen målt af et firma, der er autoriseret til det, eller som Region Nordjylland har godkendt, hvis regionen vurderer, at det er nødvendigt.
44. Hvis der bliver konstateret støvgener, der opstår pga. råstofgravens drift, skal der træffes foranstaltninger, der nedbringer generne efter nærmere aftale med Region Nordjylland.

2.1.8 Efterbehandling

45. Den nødvendige mængde muld og overjord til efterbehandling skal til enhver tid forefindes i depot på arealet og genudlægges i forbindelse med efterbehandling.
46. Overjord og muld skal opbevares i adskilte depoter. Under depoter for overjord skal mulden være rømmet af, inden opbygningen af depotet påbegynder.
47. Jord med humus i, f.eks. muld, tørvejord og lignende, må ved efterbehandlingen ikke tildækkes af andre jordarter, da indholdet af organisk materiale ved tildækning giver risiko for forurening af grundvandet, på grund af nedbrydning af det organiske materiale.
48. Jordlagene skal opbygges sådan, at jorden bliver bedst mulig til jordbrug efterfølgende alternativt til natur. Det kan betyde, at indvinder skal bytte om på overjordens forskellige lag, hvis indvinder støder på lag med bedre egenskaber end det, der oprindeligt lå øverst. F.eks. skal jord med mest ler ligge øverst lige under muldlaget, mens bagharp skal ligge nederst.
49. Overjord og muld på arealet mellem gravegrænsen og efterbehandlingsgrænsen skal rømmes af, inden skråningerne dozes ned. Når de har det rette anlæg, lægges overjord på igen. Der må ikke pålægges muld på skrænterne på matr. nr. 16a. Mulden skal på matr. nr. 16a skal udelukkende placeres i bunden af graven efter endt reetablering.
50. Ved efterbehandling skal der ske grubning af gravens bund.
51. Gravemaskiner og redskaber med dertil hørende installationer, transportbånd, bygninger, skure samt eventuelt støbte fundamenter eller lignende, skal være fjernet senest 6 måneder efter indvindingens ophør.
52. Efterbehandlingen skal være senest den 1. december 2016.
53. Når efterbehandlingen er slut, skal Region Nordjylland have besked om det. Region Nordjylland skal ved tilsyn godkende efterbehandlingen.
54. Der skal efterbehandles til landbrug og/eller naturformål herunder rekreative områder og skovtilplantning.

2.2 *Vilkår efter Vandforsyningsloven*

Der er ingen vilkår i henhold til vandforsyningsloven.

2.3 *Vilkår efter miljøbeskyttelsesloven*

Der er ikke vilkår i henhold til miljøbeskyttelsesloven.

2.4 *Vilkår efter naturbeskyttelsesloven*

Der er ikke vilkår i henhold til naturbeskyttelsesloven.

2.5 *Vilkår efter Museumsloven*

55. Ved gravearbejde kan virksomheden støde på fortidsminder, f.eks. bopladser og gravpladser, der ofte giver sig til kende i form af stenlægninger, potteskår, knogler, trækulsholdig jord eller lignende. Arbejdet skal indstilles i det omfang, det berører fortidsmindet. Fundet skal straks anmeldes efter museumslovens §27.

2.6 *Vilkår efter Skovloven*

Der indsættes ikke vilkår efter skovloven, da der ikke er registreret Fredsskov på arealet.

2.7 *Vilkår efter Vejloven og privatvejsloven*

Der henvises til Vesthimmerlands Kommunes tilladelse til vejadgang.

2.8 *Vilkår efter jordforureningsloven*

Der er ikke givet tilladelse i henhold til jordforureningslovens § 52 til generel tilførsel af jord til råstofgraven.

3. Offentliggørelse, klagevejledning og underretning

Tilladelsen til at indvinde råstoffer vil blive offentliggjort på Region Nordjyllands hjemmeside, www.raa-stoffer.rn.dk. Det fremgår af hjemmesiden, hvilken dato afgørelsen er bekendtgjort.

I denne tilladelse er der truffet afgørelse efter råstofloven, planloven samt museumsloven.

Eventuel klage skal sendes til relevant myndighed, se afsnit 3.2.

3.1 Generel klagevejledning

En klage skal være skriftlig og den skal sendes via Natur- og Miljøklagenævnets klageportal, der henvises til Natur- og Miljøklagenævnets hjemmeside, hvor der er en vejledning om indtastning af en klage.

Klagen skal være indgivet på klagefristens sidste dag og skal være modtaget inden kontortids ophør. Hvis fristen udløber på en lørdag eller søn- og helligdag, forlænges fristen til efterfølgende hverdag.

Tilladelsen må ikke udnyttes før klagefristen er udløbet og før at det er meddelt virksomheden, at der ikke er klaget over tilladelsen.

Hvis der bliver klaget over tilladelsen, vil Region Nordjylland orientere virksomheden om dette.

3.1.1 Natur- og miljøklagenævnet

I forbindelse med indtastning af klagen på klageportalen, vil der skulle betales et gebyr på 500 kr. Klagen bliver først sendt videre når gebyret er betalt.

Gebyret tilbagebetales hvis:

- Klagesagen fører til, at den påklagede afgørelse ændres eller ophæves,
- Klageren får helt eller delvis medhold i klagen, eller
- Klagen afvises som følge af overskredet klagefrist, manglende klageberettigelse eller fordi klagen ikke er omfattet af Natur- og Miljøklagenævnets kompetence.

Det bemærkes, at hvis den eneste ændring af den påklagede afgørelse er forlængelse af frist for efterkommelse af afgørelse som følge af den tid, der er medgået til at behandle sagen i klagenævnet, tilbagebetales gebyret dog ikke.

Hvis Natur- og Miljøklagenævnets afgørelse ønskes behandlet ved domstolene, skal der anlægges sag inden 6 måneder fra det tidspunkt, hvor denne afgørelse er modtaget.

3.2 Klagevejledning for de enkelte love

3.2.1 Afgørelse efter råstofloven

Der kan klages over afgørelsen til Natur- og Miljøklagenævnet inden 4 uger fra afgørelsen er meddelt eller offentligt bekendtgjort via klageportalen. Region Nordjylland får via klageportalen besked om at der er modtaget en klage og indsender de bemærkninger klagen giver anledning til og det materiale, der er indgået i sagens bedømmelse, jf. råstoflovens §§ 13-16.

Rettidig klage har opsættende virkning for tilladelsen, med mindre Natur- og Miljøklagenævnet bestemmer andet.

Klageberettigede er:

- Adressaten for afgørelsen
- Offentlige myndigheder
- En berørt nationalparkfond oprettet efter lov om nationalparker

- Lokale foreninger og organisationer, som har en væsentlig interesse i afgørelsen
- Landsdækkende foreninger og organisationer, hvis hovedformål er beskyttelse af natur og miljø
- Landsdækkende foreninger og organisationer, som efter deres formål varetager væsentlige rekreative interesser, når afgørelsen berører sådanne interesser
- Enhver med individuel væsentlig interesse i afgørelsen

Der henvises i øvrigt til den generelle klagevejledning, se afsnit 3.1.

3.2.2 *Afgørelse efter museumsloven*

Afgørelse efter museumslovens §29a kan påklages til Natur- og Miljøklagenævnet. Klagefristen er 4 uger fra den dag, hvor afgørelsen er offentlig bekendtgjort.

Region Nordjylland får via klageportalen besked om at der er modtaget en klage og indsender de bemærkninger klagen giver anledning til og det materiale, der er indgået i sagens bedømmelse.

Rettidig klage har opsættende virkning for tilladelsen, med mindre Natur- og Miljøklagenævnet bestemmer andet.

Klageberettigede er:

- Afgørelsens adressat
- Ejeren(e) af den ejendom, som afgørelsen vedrører
- Offentlige myndigheder
- Lokale foreninger og organisationer, som har en væsentlig interesse i afgørelsen
- Landsdækkende foreninger og organisationer, hvis hovedformål er beskyttelse af natur og miljø
- Landsdækkende foreninger og organisationer, som efter deres formål varetager væsentlige rekreative interesser, når afgørelsen berører sådanne interesser
- Enhver med individuel væsentlig interesse i afgørelsen

Der henvises i øvrigt til den generelle klagevejledning, se afsnit 3.1.

3.2.3 *Afgørelse efter planloven*

Afgørelse efter planloven vedr. VVM kan påklages til Natur- og Miljøklagenævnet. Klagefristen er 4 uger fra den dag, hvor afgørelsen er offentlig bekendtgjort.

Region Nordjylland får via klageportalen besked om at der er modtaget en klage og indsender de bemærkninger klagen giver anledning til og det materiale, der er indgået i sagens bedømmelse.

Rettidig klage har opsættende virkning for tilladelsen, med mindre Natur- og Miljøklagenævnet bestemmer andet.

Klageberettigede er:

- Afgørelsens adressat
- Ejeren(e) af den ejendom, som afgørelsen vedrører
- Offentlige myndigheder
- Lokale foreninger og organisationer, som har en væsentlig interesse i afgørelsen
- Landsdækkende foreninger og organisationer, hvis hovedformål er beskyttelse af natur og miljø
- Landsdækkende foreninger og organisationer, som efter deres formål varetager væsentlige rekreative interesser, når afgørelsen berører sådanne interesser
- Enhver med individuel væsentlig interesse i afgørelsen

Der henvises i øvrigt til den generelle klagevejledning, se afsnit 3.1.

3.3 Underretning

Kopi af afgørelsen med bilag er den 17. maj 2016 sendt til:

- Vesthimmerlands Kommune, natur@vesthimmerland.dk
- Naturstyrelsen, nst@nst.dk
- Vesthimmerlands Museum mail@vmus.dk
- SKAT, myndighed@skat.dk
- Danmarks Naturfredningsforening, dn@dn.dk
- Danmarks Naturfredningsforening, vesthimmerland@dn.dk
- Dansk Ornitologisk Forening, dof@dof.dk
- Friluftsrådet, fr@friluftstraadet.dk
- Kulturstyrelsen post@kulturstyrelsen.dk

Derudover orienteres følgende privatpersoner/naboer m.v. om, at der er foretaget en afgørelse, som kan ses på Regionens hjemmeside:

- Ole Lund Nielsen, Roldvej 17, Gundestrup, 9600 Aars.
- Kim Lund Nielsen, Roldvej 20, Gundestrup, 9600 Aars.
- Jørgen Sørig, Rasdalvej 3, Gundestrup, 9600 Aars.
- Martin Dalum Laursen, Roldvej 29, Gundestrup, 9600 Aars.
- Henning Bønnerup, Roldvej 34, Gundestrup, 9600 Aars.
- Erling Lynderup, Rasdalvej 1, Gundestrup, 9600 Aars.
- Jørn Nørtoft Petersen, Fladhøjvej 2, Gundestrup, 9600 Aars.
- Gundestrup-Giver Vandværk, Katbyvej 2, Katbygård, 9600 Aars

4. Grundlag for tilladelsen

4.1 Ansøgningens indhold

Region Nordjylland har den 22. oktober 2015 modtaget en ansøgning fra I/S Fuglsang om en tilladelse til indvinding af sand og råjord på et areal beliggende på matr. nr. 14a Gundestrup By, Aars, Rasdalvej 2, 9600 Aars, Vesthimmerlands Kommune.

Ansøgningen omfatter følgende:

- Ansøgningskema dateret 22. oktober 2015, der er tale om en lovliggørelse af en allerede foretaget råstofindvinding, området ligger udenfor udlagt graveområde.
- Ejendommen Rasdalvej 2, 9600 Aars, matr. nr. 14a Gundestrup By, Aars, Vesthimmerlands Kommune.
- Ejendommen tilhører I/S Fuglsang ved Henrik Dalgård og Anders Thomsen.
- Det ansøgte graveareal udgør ca. 2,5 hektar, se Bilag A og B
- Der forventes en indvinding på 5000 m³ sand, sten og grus, der forventes ingen gravning under grundvandsspejlet.
- Der ansøges om indvinding til en dybde på 0-4 meter.
- Koten for grundvandsspejlet er beliggende ca. kote 19 meter (DVR90)
- Kote for terrænet er ca. 41-44 meter.
- Der ansøges om tilladelse til gravning i 1 år.
- Arealet ønskes efterbehandlet til plads til materiel og lignende.
- Oplysninger om maskinpark gummiged, ingen olie lidt diesel.
- Der er ikke søgt om vandindvinding samt bortledning.
- Der ønskes benyttet den eksisterende adgangsvej til råstofgraven.
- Driftstiderne 7:30-15:30 på hverdage.
- Arealet er ikke udlagt i råstofplan 2012 som råstofindvindingsområde.

Der er vedlagt ansøgningen følgende bilag:

Kortbilag 1

Anmeldeskema til VVM, jf VVM-bekendtgørelsens bilag 5.

Tinglysning

- Oplysning om efterbehandling

4.2 Udtalelser

Ansøgningen om råstoffilladelse er sendt i høring ved forsyningsselskaber, museet, Vesthimmerlands Kommune samt flere naboer.

4.2.1 Vesthimmerlands Kommune

Region Nordjylland har modtaget følgende bemærkninger fra Vesthimmerlands Kommune.

Der er lidt nord for ejendommen udgravet en 54 m lang langhøj i 2001, og Vesthimmerlands Museum har i 1987 fundet rester af en bronzealder beboelse lidt derfra. Der er derfor stor mulighed for oldtidsfund på ejendommen.

Ellers har vi ingen bemærkninger til ansøgningen.

4.2.2 Nordjyllands Historiske Museum

Der er ikke modtaget bemærkninger fra Vesthimmerlands Museum.

4.2.3 HMN Naturgas

HMN Naturgas I/S ejer naturgasfordelingsledning 530 , der er nedlagt på ejendommen i 1988

Ledningen er tinglyst 30.01.1989.

Vort Lodsejernummer: 530-861-034

Ledningen forløber ca. 100 m nord for det gravefelt , der er skitseret på ansøgningsmaterialet.

Gravningen ses derfor ikke at kompromittere gasledningen og den tinglyste deklaration.

HMN Naturgas I/S har derfor ingen bemærkninger til det ansøgte og til den stedfundne gravning.

4.2.4 Naboer mv.

Region Nordjylland har modtaget følgende bemærkninger fra naboer mv.

Erling Lynderup:

Jeg har den 29 okt. modtaget mulighed for at lave høringsvar på råstoftilladelse på Rasdalvej 2. 9600 Aars.

Jeg er lidt uforstående overfor at dette nu sendes i høring, da der 14 dage tidligere er kørt flere tusinder m3 fyld væk fra matr. nr. 14a Gundestrup by.

Jeg mener det er ulovlig at flytte fyld fra en matrikel til en anden. Og er fyldet brugt til vidresalg, er der vel også en form for råstofsafgift.

Er det mulig at jeg som menig mand kan benytte samme fremgangsmåde. Først udføre arbejdet og derefter søge om tilladelse eller er det forbeholdt byrådsmedlemmer.

4.3 Høring af Vesthimmerlands Kommune i henhold til §10a vilkår til efterbehandling

Vesthimmerlands Kommune havde ingen bemærkninger til udkast til tilladelse.

4.4 Høring af ansøger

Der er ikke indkommet bemærkninger.

5. Regionens behandling af sagen

5.1 Råstofplanen

Det ansøgte areal ligger vest for Aars By. Det ansøgte areal ligger udenfor område, som er udlagt i råstofplanen. I følge Råstofplan 2012 er området ikke udlagt til indvinding af råstoffer.

Der er tale om en lovliggørelse af en allerede foretaget indvinding af råstoffer i området. Der er ved udarbejdelsen af tilladelsen taget udgangspunkt i ansøgningen og de indkomne høringssvar.

5.2 Planloven – VVM-bestemmelserne¹²

Projektet er vurderet til at høre under planlovens regler om VVM-pligt, jf. bekendtgørelse nr. 1184 af 6. november 2014 om vurdering af visse offentlige og private anlægs virkning på miljøet (VVM) i medfør af lov om planlægning.

Region Nordjylland har derfor udført en såkaldt VVM-screening, der skal tilvejebringe nødvendig viden til afgørelse af, hvorvidt et givent anlæg er VVM-pligtigt. Indvinding af sand, grus og sten er opført under bekendtgørelsens bilag 2, pkt. 2a, hvorfor det skal vurderes om indvindingen kan have væsentlig indvirkning på miljøet.

Region Nordjylland har på baggrund af VVM-screeningen – som er vedlagt som bilag C – afgjort, at gennemførelsen af den ansøgte aktivitet ikke vurderes at kunne få væsentlig indvirkning på miljøet på grund af dets art, dimension og placering. Projektet er derfor **ikke** VVM-pligtigt. Det betyder, at der **ikke** skal udarbejdes en VVM-redegørelse.

5.3 Kommuneplan og lokalplan

I Vesthimmerland Kommunes Kommuneplan for 2009 gælder der følgende retningslinjer for området.

5.1 Jordbrug

Området er udlagt som jordbrugsområde.

5.1.1 Ved inddragelse af jordbrugsarealer til andet formål end jordbrug skal generne for jordbrugserhvervene begrænses mest muligt.

5.1.2 I jordbrugsområderne skal hensynet til jordbrugserhvervene varetages i balance med hensynet til de øvrige interesser i det åbne land og i byerne.

5.1.3 Etablering af biogasfællesanlæg forudsætter kommuneplantillæg, og gårdbiogasanlæg kan forudsætte kommuneplantillæg.

5.1.4 Lokalisering af husdyrbrug skal ske med henblik på at undgå konflikter med beboelsesområder, naboer, natur- og landskabsværdier. Egentlig flytning af anlæg kan ske i forbindelse med tilladelser og godkendelser.

5.1.5 Der reserveres areal til udvidelse af en række større husdyrproduktioner som fastlagt i tidligere vedtagne regionplantillæg.

Redegørelse 5.1.1: Gener for jordbruget kan begrænses ved at tage hensyn til jordbrugets produktionsinteresser. Interesserne omfatter jordens dyrkningsikkerhed, arealbesparelse, udvidelsesmuligheder, ejendommenes struktur- og arrangeringsforhold og investeringsniveau samt forebyggelse af miljøkonflikter og nabokonflikter.

Retningslinjen er hovedsagelig rettet mod anvendelse af arealer til byudvikling, ferie- og fritidsanlæg, infrastrukturanlæg og andre tekniske anlæg. Retningslinjen er derimod ikke til hinder for, at der kan udarbejdes og gennemføres indsatsplaner for beskyttelsen af grundvandet.

Retningslinjen gælder specielt i områder med særlig stor husdyrintensitet. Ved inddragelse af jordbrugsarealer til andre formål skal der redegøres for husdyrintensiteten, hvordan den ændrede arealanvendelse påvirker landbrugsdriften, samt hvordan der er taget hensyn til jordbrugets interesser.

¹² Bekendtgørelse om vurdering af visse offentlige og private anlægs virkning på miljøet (VVM) i medfør af lov om planlægning, bekendtgørelse nummer 1184 af 6. november 2014.

Områder med de bedste jordtyper (lerjorde) fastholdes til jordbrug, da de er en blivende produktionsfaktor, der er sjældnen i kommunen. På de mellemgode jordtyper afhænger jordbrugsinteresserne i høj grad af strukturforholdene. På den ringeste jord (grov sand) afhænger interesserne af, om der er en væsentlig husdyrproduktion.

Sikringen af jordbrugets produktionsinteresser er væsentlig i forbindelse med vurdering af ønsker om byudvikling mv. Det er væsentligt, at der ved byudvikling mv. gives mulighed for udflytning af produktionen eller sikring af erstatningsarealer.

Planlægning af konkrete tiltag - herunder lokalplanlægning i det åbne land - sker på baggrund af den seneste jordbrugsanalyse.

Redegørelse 5.1.2: Inden for jordbrugsområderne skal andre interesser tilgodeses, men hovedhensynet er jordens dyrkningsmuligheder, landbrugets investeringer i produktionsapparat og mulighederne for en rationel landbrugsdrift.

I konkrete tilfælde skal der ske en afvejning af benyttelses- og beskyttelsesinteresserne. Interesserne skal så vidt muligt afbøjes mod hinanden ud fra princippet om flersidig arealanvendelse. Hvor interesserne ikke kan forenes, må der ske en prioritering ud fra en samlet afvejning med hovedvægten på langsigtede og bæredygtige jordbrugsinteresser.

Udpegningen af jordbrugsområderne er ikke ensbetydende med, at lokalisering af landbrugsanlæg er hensigtsmæssig alle steder inden for udpegningerne. Det beror på en vurdering af de konkrete sager. Der skal i forbindelse med lokalisering af anlæg tages hensyn til natur, landskab, naboer, drikkevand mv.

Redegørelse 5.1.3: Biogasfællesanlæg som producerer overskydende biogas, som ikke kan udnyttes på ejendommen, bør lokaliseres så den overskydende biogas kan indgå i den kollektive energiforsyning og udnyttes samfundsøkonomisk fornuftigt, jf. retningslinje 3.4.4.

Gårdbiogasanlæg kan etableres i forbindelse med et husdyrbrug, hvis der kan opnås miljøgodkendelse hertil. Gårdbiogasanlæg kan forudsætte kommune- eller lokalplanlægning, hvis det fx skønnes, at berørte borgere skal have mulighed for at forholde sig til placeringen og øvrige konsekvenser af anlægget i den offentlige debat.

Redegørelse 5.1.4: Produktionsanlæg på landbrugsbedrifter kan give anledning til konflikter til naboer, samlet bebyggelse, by- og sommerhusområder samt natur- og landskabsværdier. Hvor udviklingen åbner mulighed for det, bør det konkret vurderes om anlægget kan flyttes fra disse sårbare områder til en mere hensigtsmæssig placering. I forbindelse med denne vurdering bør der indgå en vurdering af, om de overflødiggjorte bygninger bør nedrives.

Lov om miljøgodkendelse mv. af husdyrbrug skal sammen med de statslige vand- og naturplaner være medvirkende til at sikre beskyttelsen af grundvand og overfladevand samt naturarealer.

Området er ikke omfattet af et større sammenhængende landskab eller område med særlig landskabsværdi. Der ligger syd for Roldvej et landskab udlagt med særlig landskabsværdi. Området er ikke udlagt med skovrejsning eller uønsket skovrejsning. Det er ikke et særligt naturområde eller en økologisk forbindelse. Det er ikke udlagt som et værdifuldt kulturmiljø.

Region Nordjylland vurderer, at aktiviteten og den efterfølgende efterbehandling af området er i overensstemmelse med Kommuneplanens rammer set i sammenhæng med hensynet til nuværende samt kommende interesser i området. Der er ikke vedtaget en lokalplan for området.

5.4 Jord og Grundvand

Der er ikke ansøgt om indvinding af råstoffer under grundvandsspejlet eller om tilladelse til at bortpumpe grundvand eller sænke grundvandsstanden. Der er heller ikke søgt om vandindvinding.

Hele arealet er udlagt med drikkevandsinteresse (OD). Arealet ligger udenfor nitratfølsomt indvindingsområde samt indsatsområde mht. nitrat og det ligger også udenfor indvindingsopland til vandværket. Nærmeste indvindingsopland til vandværket er placeret ca. 2 km. væk. Nærmeste vandboringer er beliggende henholdsvis 250 meter mod øst og 400 meter mod vest og 400 meter mod syd.

Der er angivet en gravedybde på 0-4 meter. Grundvandsstrømningen i området er overvejende mod nord.

Med udgangspunkt i ovenstående samt de stillede vilkår i tilladelsen, vurderer Region Nordjylland, at den ønskede udvidelse af området til råstofgravning er uden betydning for grundvandsinteresserne i området.

5.5 Natur og landskab

Der er indenfor det ansøgte graveområde ikke registreret områder omfattet af § 3 i naturbeskyttelsesloven.

Der er registreret en sø der ligger ca. 400 meter nord for arealet. Der er placeret et overdrev ca. 175 meter syd for arealet.

Der er indenfor det ansøgte graveområde ikke registreret fortidsminder.

Arealet er udlagt til jordbrugsområde og ikke udlagt som område med særlig landskabelig værdi. Der er ingen økologiske forbindelser eller særlige naturområder eller specielle kulturelle eller historiske landskabs-træk. Det vurderes, at der med de stillede vilkår til efterbehandling, vil området kunne indpasses i landskabet efterfølgende. Det vurderes, at med de stillede vilkår til efterbehandling, vil området kunne indpasses i landskabet efterfølgende.

Vilkår til at varetage museets interesser er indarbejdet i tilladelsen.

5.6 Miljømæssige forhold

5.6.1 Støj og støv

Miljøstyrelsen er af den principielle opfattelse, at vilkår om støj fra grusgrave bør fastsættes med udgangspunkt i Vejledning fra Miljøstyrelsen nr. 5/1984, "Ekstern støj fra virksomheder", områdetype 3 - "Blandet bolig- og erhvervsbebyggelse, centerområder".

Støjniveauet måles som det energiækvivalente, korrigerede, A-vægtede lydtryksniveau, Lr. Der er med ansøgningen ikke indsendt værdier for støj i råstofgraven.

Region Nordjylland vurderer, at de af Miljøstyrelsen anbefalede støjgrænser næppe kan overholdes for alle bebyggelses vedkommende på alle tidspunkter i en råstofgravs driftsfase. Det kan derfor i et vist omfang være nødvendigt, - i for eksempel anlægsfasen, når indvinding foregår tæt på enkelte bebyggelser eller når efterbehandlingen foregår - at acceptere et højere støjniveau end de nævnte grænseværdier. Det vil dog kun være indenfor nærmere bestemte tidsrum - og der vil maksimalt kunne accepteres et støjniveau på 60 dB (A), som svarer til, hvad der normalt accepteres i erhvervs- og industriområder med forbud imod generende virksomheder.

De fastsatte støjvilkår fremgår af afsnit 2.1.6.

Regionen vurderer, at disse støjgrænser kan overholdes med de fastsatte vilkår om aktiviteter og støjdæmpning.

Regionen vurderer, at støv fra aktiviteten ikke vil udgøre et væsentligt problem, så længe virksomheden overholder tilladelsens vilkår.

5.6.2 Graveafstande og periferiskråninger

Formålet med at fastsætte mindste tilladelige graveafstande er at sikre, at indvinderen ikke uagtsomt kommer til at grave så tæt på graveområdets ydre grænse, at de nødvendige råstoffer til at udføre de planlagte periferiskråninger mangler eller at der påføres bygningsanlæg m.m. skader.

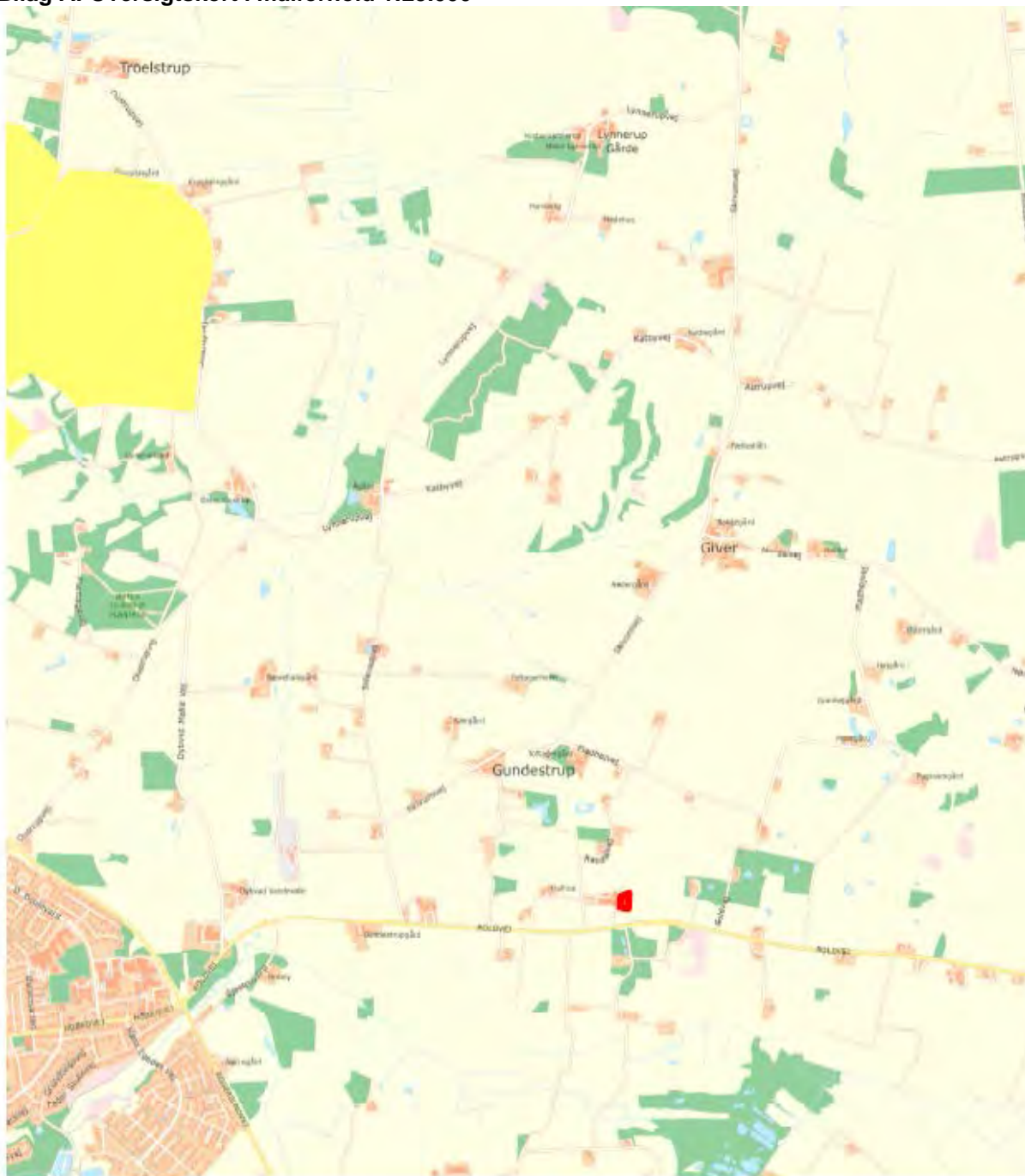
Graveafstande for nærmere angivne strækninger af grusgravens periferiskråninger tager udgangspunkt i de, i ansøgningen, angivne gravedybder og koter, men skal i de konkrete situationer tilpasses de virkelige forhold.

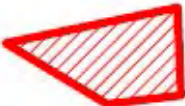

Det forventes, at der med de fastsatte vilkår om afstandskrav og skråningshældninger mv. vil være materiale nok til efterbehandling af skråningerne.


5.7 Region Nordjyllands samlede vurdering

Det er Region Nordjyllands vurdering, at der med de stillede vilkår til miljø, efterbehandling mv. er taget højde for de interesser og nabohensyn, der skal ske i området.

Bilag A: Oversigtskort i målforhold 1:25.000




	Tilladelse til indvinding på matr. nr. 14a Gundestrup By, Aars Rasdalvej 2, 9600 Aars Kommune	Sags nr. 2015-017506
		Bilag A
	Udlagt råstofområde	Mål 1:25.000
		Udført af Gitte Østergaard Sørensen
		Dato 26-04-2016



REGION NORDJYLLAND

Udsnit af Kort og Matrikelstyrelsens kort/hydrologikort er gengivet med Kort- og Matrikelstyrelsens tilladelse. Kort- og Matrikelstyrelsen 1992:4.95.1129 DKK12000 © COWI

Bilag B: Oversigtskort over område til råstofindvinding



Tilladelse til indvinding af råstoffer på 14a Gundestrup By, Aars
 Rasdalvej 2, 9600 Aars, Vesthimmerlands Kommune

Søkn. nr. 2015-017506	
Kort	Bilag B
Måst. 1:5.000	
Tilber. af. Gitte Østergaard Sørensen	
Dato 26-04-2015	Rev.

Bilag C: VVM-screening

Basisoplysninger	Tekst
<p>Projektbeskrivelse (kan vedlægges)</p>	<p>Region Nordjylland har den 22. oktober 2015 modtaget en ansøgning fra I/S Fuglsang om tilladelse til råstofindvinding af sand og råjord på ejendommen Rasdalvej 2, 9600 Aars, matr. nr. 14a Gundestrup By, Aars, Vesthimmerlands Kommune.</p> <p>Ansøgningen omfatter følgende:</p> <ul style="list-style-type: none"> • Ansøgningsskema dateret 22. oktober 2015, der er tale om en lovliggørelsessag, området ligger udenfor udlagt graveområde • Ejendommen Rasdalvej 2, 9600 Aars, matr. nr. 14a Gundestrup By, Aars, Vesthimmerlands Kommune. • Ejendommen tilhører I/S Fuglsang ved Henrik Dalgård og Anders Thomsen. • Det ansøgte graveareal udgør ca. 2500 m², se Bilag A og B • Der forventes en indvinding på 5000 m³ sand, sten og grus, der forventes ingen gravning under grundvandspejlet. • Der ansøges om indvinding til en dybde på 0-4 meter. • Kote for grundvandsspejlet er beliggende ca. kote 19 meter (DVR90) • Kote for terrænet er ca. 41-44 meter. • Der ansøges om tilladelse til gravning i 1 år. • Arealet ønskes efterbehandlet til plads til materiel og lignende. • Oplysninger om maskinpark gummiged, ingen olie lidt diesel. • Der er ikke søgt om vandindvinding samt bortledning. • Der ønskes benyttet den eksisterende adgangsvej til råstofgraven. • Driftstiderne 7:30-15:30 på hverdage. • Arealet er ikke udlagt i råstofplan 2012 som råstofindvindingsområde. <p>Der er vedlagt ansøgningen følgende bilag:</p> <p>Kortbilag 1</p> <p>Anmeldeskema til VVM, jf VVM-bekendtgørelsens bilag 5.</p> <p>Tinglysning</p> <ul style="list-style-type: none"> • Oplysning om efterbehandling

Navn, adresse, telefonnr. og e-mail på bygherre	Ansøger: I/S Fuglsang Ndr. Borremosevej 10 9600 Aars 20917776 i.s.fuglsang@gmail.com		
Navn, adresse, telefonnr. og e-mail på kontaktperson/indvinder	Ansøger: I/S Fuglsang Ndr. Borremosevej 10 9600 Aars 20917776 i.s.fuglsang@gmail.com		
Projektets adresse, matr. nr. og ejerlav	Matr. nr. 14a Gundestrup By, Aars		
Projektet berører følgende kommune eller kommuner (omfatter såvel den eller de kommuner, som projektet er placeret i, som den eller de kommuner, hvis miljø kan tænkes påvirket af projektet)	Vesthimmerlands Kommune Kommune		
Oversigtskort i målestok 1:50.000	Se kortbilag A og B.		
Kortbilag i målestok 1:10.000 eller 1:5.000 med indtegnning af anlæget og projektet (vedlægges dog ikke for strækingsanlæg)	Se kortbilag A og B:		
Forholdet til VVM reglerne	Ja	Nej	
		X	Hvis ja, er der obligatorisk VVM-pligtigt.

Er projektet opført på bilag 1 til denne bekendtgørelse			Angiv punktet på bilag 1:
Er projektet opført på bilag 2 til denne bekendtgørelse	X		Hvis ja, angiv punktet på bilag 2 2a, råstofindvinding fra åbne brud samt tørvegravning

Projektets karakteristika	Tekst
1. Hvis bygherren ikke er ejer af de arealer, som projektet omfatter angives navn og adresse på de eller den pågældende ejer, matr. nr. og ejerlav	
2. Arealanvendelse efter projektets realisering Det fremtidige samlede bebyggede areal i m ² Det fremtidige samlede befæstede areal i m ²	Plads til materiel mv.. Der er tale om ca. 2500 m ² landbrugsjord, der er/vil blive inddraget til råstofindvinding. Der vil efterfølgende ikke være bebygget eller befæstet areal på det ansøgte.
3. Projektets areal og volumenmæssige udformning Er der behov for grundvandssænkning i forbindelse med projektet og i givet fald hvor meget i m Projektets samlede grundareal angivet i ha eller m ² Projektets bebyggede areal i m ²	Der er ikke behov for grundvandssænkning i forbindelse med projektet. Der er tale om ca. 2500 m ² landbrugsjord, der er/vil blive inddraget til råstofindvinding. Der vil efterfølgende ikke være bebygget eller befæstet areal på det ansøgte.

<p>Projektets nye befæstede areal i m²</p> <p>Projektets samlede bygningsmasse i m³</p> <p>Projektets maksimale bygningshøjde i m</p>	<p>Der er ikke umiddelbart behov for yderligere bebyggelse eller tekniske anlæg.</p>
<p>4. Projektets behov for råstoffer i anlægsperioden</p> <p>Råstofforbrug i anlægsperioden på type og mængde:</p> <p>Vand- mængde i anlægsperioden</p> <p>Affaldstype og mængder i anlægsperioden</p> <p>Spildevand – mængde og type i anlægsperioden</p> <p>Håndtering af regnvand i anlægsperioden</p> <p>Anlægsperioden angivet som mm/å – mm/å</p>	<p>Der er ikke behov for anvendelse af råstoffer, der graves råstoffer.</p> <p>Der vil være tale om små mængder af farligt affald i forbindelse med reparation af maskiner og køretøjer, det vil ikke blive opbevaret i råstofgraven.</p> <p>Graveperioden vil være under 1 år og forventes at efterbehandlingen afsluttes i løbet af 2016.</p>

Projektets karakteristika	Tekst
<p>5. Projektets kapacitet for så vidt angår flow ind og ud samt angivelse af placering og opbevaring på kortbilag af råstoffet/produktet i driftsfasen:</p> <p>Råstoffer – type og mængde i driftsfasen</p> <p>Mellemprodukter – type og mængde i driftsfasen</p> <p>Færdigvarer – type og mængde i driftsfasen</p> <p>Vand – mængde i driftsfasen</p>	<p>Virksomheden indvinder råstoffer, som sælges.</p> <p>Indvindingsmængden forventes at være op til 5.000 m³. sand og råjord.</p>

6. Affaldstype og mængder, som følge af projektet i driftsfasen:	
Farligt affald:	Der forventes kun at forekomme små mængder af farligt affald i driftsfasen.
Andet affald:	Intet
Spildevand til renselanlæg:	Ingen processpildevand.
Spildevand med direkte udledning til vandløb, sø, hav:	Regnvand afledes ved naturlig nedsivning.
Håndtering af regnvand:	

Projektets karakteristika	Ja	Nej	Tekst
7. Forudsætter projektet etablering af selvstændig vandforsyning?		X	Nej.
8. Er anlægget eller dele af anlægget omfattet af standardvilkår? se http://www.mst.dk/Virksomhed_og_myndighed/Industri/Godkendelse+af+listevirksomheder/Branchebilag/		X	Nej
9. Vil anlægget kunne overholde alle de angivne standardvilkår?			Ikke Aktuel
10. Er anlægget eller dele af anlægget omfattet af BREF-dokumenter? Se - http://www.mst.dk/Virksomhed_og_myndighed/Industri/BAT+bedst+tilgaengelige+teknik/		X	Nej
11. Vil anlægget kunne overholde de angivne BREF-dokumenter?			Ikke aktuel
12. Er anlægget eller dele af anlægget omfattet af BAT-konklusioner? Se - http://www.mst.dk/Virksomhed_og_myndighed/Industri/BAT+bedst+tilgaengelige+teknik/		X	Nej.

Projektets karakteristika	Ja	Nej	Tekst
13. Vil anlægget kunne overholde de angivne BAT-konklusioner?			Ikke Aktuel
14. Er projektet omfattet af en eller flere af Miljøstyrelsens vejledninger eller bekendtgørelser om støj? Se http://www.mst.dk/Virksomhed_og_myndighed/Stoej/regler_vejledninger/Oversigt_vejledninger/vejledningeroganvisninger.htm	X		Støjvejledningen, støj fra virksomheder : Vejledning: Måling af støj fra virksomheder Vejledning: Beregning af støj fra virksomheder Supplement til støjvejledningen virksomhedsstøj, tillæg juli 2007
15. Vil anlægsarbejdet kunne overholde de vejledende grænseværdier for støj og vibrationer? Se ovenfor	X	(X)	Det forventes, at de vejledende støjgrænser vil kunne overholdes.
16. Vil det samlede anlæg, når projektet er udført, kunne overholde de vejledende grænseværdier for støj og vibrationer? Se ovenfor.	X		Se ovenfor punkt 15.
17. Er projektet omfattet Miljøstyrelsens vejledninger, regler og bekendtgørelser om luftforurening? Se http://www.mst.dk/Virksomhed_og_myndighed/Luft/Luftforurening_fra_virksomheder/luft_fra_virks_vejledninger_og_bekendtgørelser/Vejledninger_og_bekendtgørelser.htm		X	Nej.
18. Vil anlægsarbejdet kunne overholde de vejledende grænseværdier for luftforurening? Se ovenfor.			Ikke aktuel

19. Vil det samlede anlæg kunne overholde de vejledende grænseværdier for luftforurening? Se ovenfor			Ikke aktuel
20. Vil projektet give anledning til støvgener eller øgede støvgener - I anlægsperioden? - I driftsfasen?	X		Der skal i perioder forventes, at der vil forekomme støvgener fra projekt. Der vil i tilladelsen stilles vilkår om, at disse gener afhjælpes f.eks. ved brug af vand.

Projektets karakteristika	Ja	Nej	Tekst
21. Vil projektet give anledning til lugtgener eller øgede lugtgener - I anlægsperioden? - I driftsfasen?		X	Nej
22. Vil anlægget som følge af projektet have behov for belysning som i aften og nattetimer vil kunne oplyse naboarealer og omgivelserne. - I anlægsperioden? - I driftsfasen?		X	Nej
23. Er anlægget omfattet af risikobekendtgørelsen, jf. bekendtgørelse om kontrol med risikoen for større uheld med farlige stoffer nr. 1666 af 14. december 2006? https://www.retsinformation.dk/Forms/R0710.aspx?id=13011		X	Nej

Projektets placering	Ja	Nej	Tekst
24. Kan projektet rummes inden for lokalplanens generelle formål? Se			Ikke aktuel, der findes ingen lokalplan.

http://kort.plansystem.dk/searchlist.html			
25. Forudsætter projektet dispensation fra gældende bygge- og beskyttelseslinjer? Se http://arealinformation.miljoportal.dk/distribution/		X	Projektet forudsætter ikke dispensation fra bygge eller beskyttelseslinier.
26. Indebærer projektet behov for at begrænse anvendelsen af naboarealer?		X	Nej det er ikke vurderet, at projektet er begrænsende for naboarealet.
27. Vil projektet kunne udgøre en hindring for anvendelsen af udlagte råstofområder? Se http://arealinformation.miljoportal.dk/distribution/		X	Nej, projektet sikrer udnyttelse af råstoffer.
28. Er projektet tænkt placeret indenfor kystnærhedszonen? Se http://arealinformation.miljoportal.dk/distribution/		X	Nej

Projektets placering	Ja	Nej	Tekst
29. Forudsætter projektet rydning af skov? (skov er et bevokset areal med træer, som danner eller indenfor et rimeligt tidsrum ville danne sluttet skov af højstammede træer, og arealet er større end ½ ha og mere end 20 m bredt.)		X	Nej
30. Vil projektet være i strid med eller til hinder for realiseringen af en rejst fredningssag? Se http://arealinformation.miljoportal.dk/distribution/		X	Nej
31. Afstanden fra projektet i luftlinje til nærmeste beskyttede naturtype i henhold til naturbeskyttelseslovens § 3? Se http://arealinformation.miljoportal.dk/distribution/			En sø der ligger ca. 400 meter nord for arealet. Der er placeret et overdrev ca. 175 meter syd for arealet.
		X	Region Nordjylland vurderer, at det ansøgte ikke vil medføre nogen påvirkning af arter og naturtyper, der er udpegningsgrundlag for habitat- eller fuglebeskyttelsesområdet.

<p>32. Rummer § 3 området beskyttede arter og i givet fald hvilke? Se http://arealinformation.miljoportal.dk/distribution/</p>			
<p>33. Afstanden fra projektet i luftlinje til nærmeste fredede område. Se http://arealinformation.miljoportal.dk/distribution/</p>			<p>Der er ca. 300 meter til beskyttelseszonen for den nærmeste gravhøj.</p>
<p>34. Afstanden fra projektet i luftlinje til nærmeste Habitatområde (Natura 2000 områder, fuglebeskyttelsesområder og Ramsarområder). Se http://arealinformation.miljoportal.dk/distribution/</p>			<p>Region Nordjylland har vurderet, at projektet ikke påvirker de nærmeste Natura 2000-områder nr. 15 Nibe Bredning, Halkær Ådal og Sønderup Ådal væsentligt, hvorfor det er vurderet, at der ikke skal udarbejdes en konsekvensvurdering for det ansøgte anlægs påvirkning af ovennævnte Natura 2000 område. Området ligger i en afstand af ca. 1.700 meter fra det ansøgte projekt.</p>
<p>35. Vil det samlede anlæg som følge af projektet kunne overholde kvalitetskravene for vandområder og krav til udledning af forurenende stoffer til vandløb, søer eller havet, jf. bekendtgørelse nr. 1022 af 25. august 2010 https://www.retsinformatio.nk/Forms/R0710.aspx?id=132956 og bekendtgørelse nr. 1339 af 21. december 2011? https://www.retsinformatio.nk/Forms/R0710.aspx?id=139396 samt kvalitetsmålsætningen i vandplanen? Se http://www.naturstyrelsen.dk/Vandet/Vandplaner/Offentlig_hoering/</p>	<p>X</p>		<p>ja</p>
<p>36. Er projektet placeret i et område med særlige drikkevandinteresser? Se http://arealinformation.miljoportal.dk/distribution/</p>		<p>X</p>	<p>Der er ikke ansøgt om indvinding af råstoffer under grundvandsspejlet eller om tilladelse til at bortpumpe grundvand eller sænke grundvandsstanden. Der er heller ikke søgt om vandindvinding. Hele arealet er udlagt med drikkevandsinteresse (OD). Arealet ligger udenfor nitratfølsomt indvindingsområde samt indsatsområde mht. nitrat og det ligger også udenfor indvindingsopland til vandværket. Nærmeste indvindingsopland til vandværket er placeret ca. 2 km. væk. Nærmeste vandboringer er beliggende henholdsvis 250 meter mod øst og 400 meter mod vest og 400 meter mod syd. Der er angivet en gravedybde på 0-4 meter. Grundvandsstrømningen i området er overvejende mod nord. Med udgangspunkt i ovenstående samt de stillede vilkår i tilladelsen, vurderer Region Nordjylland, at den ønskede udvidelse af området til råstofgravning er uden betydning for grundvandsinteresserne i området.vil ikke blive berørt ved råstofgravningen, og vil yde en vis beskyttelse af det primære grundvandsmagasin. Syd for området ses der kun sand i lagene under råstofområdet (DGU 11.1474).</p>
<p>37. Er projektet placeret i et område med registreret jordforurening? Se http://arealinformation.miljoportal.dk/distribution/</p>		<p>X</p>	<p>Nej</p>

<p>38. Kan anlægget påvirke</p> <ul style="list-style-type: none"> - Historiske landskabstræk - Kulturelle landskabstræk - Arkæologiske værdier/landskabstræk - Æstetiske landskabstræk - Geologiske landskabstræk 		X	<p>Der er indenfor det ansøgte graveområde ikke registreret fortidsminder.</p> <p>Arealet er udlagt til jordbrugsområde og ikke udlagt som område med særlig landskabelig værdi. Der er ingen økologiske forbindelser eller særlige naturområder eller specielle kulturelle eller historiske landskabstræk. Det vurderes, at der med de stillede vilkår til efterbehandling, vil området kunne indpasses i landskabet efterfølgende.</p> <p>Vilkår til at varetage museets interesser er indarbejdet i tilladelsen.</p>
---	--	---	---

Projektets placering	Ja	Nej	Tekst
<p>38. Er der andre lignende anlæg eller aktiviteter i området, der sammen med det ansøgte må forventes at kunne medføre en øget samlet påvirkning af miljøet (Kumulative forhold)?</p>		N	<p>Der er ikke givet tilladelse til indvinding af råstoffer øvrige steder i nærområdet det vurderes ikke at projektet vil betyde, at der vil være kumulative forhold, som vil medføre en øget samlet påvirkning af miljøet.</p>
<p>39. Vil den forventede miljøpåvirkning kunne berøre nabolande?</p>		X	<p>Projektet har ikke grænseoverskridende karakter, hverken lokalt eller regionalt.</p>
<p>40. En beskrivelse af de påtænkte foranstaltninger med henblik på at undgå, forebygge eller begrænse væsentlige skadelige virkninger for miljøet?</p>			<p>Der forventes ikke at opstå væsentlige skadelige virkninger for miljøet. Der vil ske afvanding for at mindske støvgener.</p>

Bilag E: Generelle bestemmelser

De generelle bestemmelser er bestemmelser, der er fastsat i gældende lovgivning og de kan ikke påklages.

Tilsyn

1. Region Nordjylland fører tilsyn med at vilkårene i råstof tilladelsen overholdes. Efter råstofloven har Region Nordjyllands medarbejdere uden retskendelse adgang til offentlige og private ejendomme for at se, om lovene overholdes og de vilkår, der er givet i råstof tilladelsen. Politiet yder om nødvendigt bistand til at gennemføre dette, jf. råstoflovens § 32.
2. Region Nordjylland skal efter råstofloven foranledige et ulovligt forhold lovliggjort, medmindre forholdet har underordnet betydning. Region Nordjylland kan meddele påbud om, at et ulovligt forhold lovliggøres inden for en nærmere fastsat frist, jf. råstoflovens § 33.

Hvis det ikke sker i rette tid, kan Region Nordjylland få arbejdet lavet på ejerens eller indvinderens regning, jf. råstoflovens § 33.

3. Region Nordjylland kan efter råstofloven fravige et vilkår, når et forhold vurderes at være af mindre eller underordnet betydning. Et vilkår kan fraviges på baggrund af en konkret vurdering eller hvis forudsætningerne ændres under indvindingsperioden.

Omfang af indvinding

4. Jf. råstoflovens § 9, stk. 2, skal det anmeldes til Region Nordjylland, hvis indvinder ønsker at indvinde andre råstoffer på arealet end det tilladte. Anmeldelsen skal ske senest 4 uger efter, at den nye indvinding er påbegyndt. Derefter har Region Nordjylland inden for de efterfølgende 4 uger mulighed for, at forbyde den nye indvinding eller stille ændrede vilkår på baggrund af den ændrede indvinding.

Tinglysning

5. På ejendommen bliver der tinglyst en deklaration, som omfatter betingelser/vilkår for indvindingen og efterbehandlingen. Den bliver tinglyst i forbindelse med, at igangsættelsestilladelsen bliver udstedt.

Bortfald og inddragelse af tilladelse

6. En tilladelse bortfalder, hvis den ikke udnyttes inden 3 år efter, at den er meddelt, eller ikke har været udnyttet i 3 på hinanden følgende år.
7. Region Nordjylland kan efter råstofloven tilbagekalde en tilladelse i tilfælde af, at indvinder groft eller gentaget overtræder vilkår eller lovene i øvrigt.

Konkurs m.v.

8. Hvis indvinders virksomhed går konkurs, i betalingsstandsning eller lignende, har såvel indvinder som ejendommens ejer pligt til at give Region Nordjylland besked herom.

Ejer- og brugerforhold

9. Region Nordjylland skal altid holdes underrettet om, hvem der ejer det areal indvindingen sker på. Region Nordjylland skal altid holdes underrettet om, hvem der står for indvindingen.

Indberetning af råstofafgift og –undersøgelser

10. Indvinder skal hvert år indberette til den årlige råstofstatistik. Region Nordjylland sender indberetningsskemaer ud. Der skal udfyldes et indberetningsskema med oplysninger om indvundne materialer og mængder for hver grav. Skemaerne sendes til Region Nordjylland. Region Nordjylland sender de udfyldte skemaer til Danmarks Statistik, jf. råstoflovens § 29.
11. Indvinder skal betale en afgift til Staten for hver m³, der indvindes. Afgiften opkræves af SKAT og er for øjeblikket på 5 kr. pr. m³. Region Nordjylland giver meddelelse til SKAT ved at sende en kopi af råstoffilladelsen.
12. Inden 3 måneder efter boringer m.v. efter råstoffer i jorden skal resultaterne indberettes til Danmarks og Grønlands Geologiske Undersøgelse (GEUS). Det skal ske på særlige skemaer, som fås hos Region Nordjylland.

Fremmed jord

13. Muldjord og mineraljord, der kommer andre steder fra, må ikke modtages i graven uden dispensation fra Region Nordjylland i det enkelte tilfælde, jf. jordforureningslovens § 52. Indvinder kan få et skema ved Region Nordjylland som skal bruges, når indvinder vil søge om dispensation til at modtage jord andre steder fra.

Vandindvinding, grundvandssænkning, overfladevand og dræn

14. Der må ikke indvindes vand i graven. Dette kræver en særlig tilladelse fra kommunen. Indvinding af vand skal ske fra godkendt boring.
15. Der må ikke uden særlig tilladelse fra kommunen foretages oppumpning og bortledning af grundvand med henblik på grundvandssænkning.
16. Såfremt der i forbindelse med indvindingen blotlægges dræn, kan kommunen forlange disse omlagt for, at sikre mod utilsigtet næringstilførsel til søer og lignende.

Fortidsminder og naturhistoriske genstande

17. Hvis der under gravningen fremkommer fortidsminder, der ikke er registreret, skal arbejdet omgående indstilles i det omfang fortidsmindet berøres. Det kan f.eks. være gravpladser, bopladser, kirker og lignende, der ofte giver sig tilkende i form af stenlægninger, potteskår, knogler, trækulsholdigt jord eller lignende. Fundet skal straks anmeldes efter museumslovens § 27.

Anmeldelsen skal ske til Vesthimmerlands Historiske Museum e-mail: mail@vmus.dk

18. Hvis der i forbindelse med gravningen fremkommer en usædvanlig naturhistorisk genstand, skal arbejdet omgående indstilles i det omfang det berører genstanden. Det kan f.eks. være en geologisk, botanisk eller zoologisk genstand af fossil eller subfossil karakter eller en meteorit, der er af enestående videnskabelig eller udstillingsmæssig værdi. Fundet skal straks anmeldes efter museumslovens § 29.

Anmeldelsen skal ske til Naturhistorisk Museum, Wilhelm Meyers Allé 210, Universitetsparken, 8000 Aarhus C, tlf. 86 12 97 77, e-mail: nm@nathist.dk.

19. Der må ikke foretages ændring i tilstanden af arealet indenfor 100 meter fra fortidsminder, der er beskyttet efter bestemmelserne i museumsloven. Der må ikke etableres hegn, placeres campingvogne og lignende indenfor dette areal.
20. På fortidsminder og indenfor en afstand af 2 meter fra dem må der ikke foretages jordbehandling, gødes eller plantes. Der må heller ikke anvendes metaldetektor.

Bilag IV-arter

21. De dyrearter, der er nævnt i bilag 3 til naturbeskyttelsesloven (Bilag IV-arter), må ikke forsætligt forstyrres med skadelig virkning for arten eller bestanden. Forbuddet gælder i forhold til alle livsstadier af de omfattede dyrearter. Yngle- eller rasteområder for de arter, der er nævnt i bilag 3 til naturbeskyttelsesloven må ikke beskadiges eller ødelægges.

Bilag F – Uddrag af museumsloven – Bekendtgørelse af museumsloven nr. 358 af 8. april 2014

§ 27. Den arkæologiske kulturarv omfatter spor af menneskelig virksomhed, der er efterladt fra tidligere tider, dvs. strukturer, konstruktioner, bygningsgrupper, bopladser, grave og gravpladser, flytbare genstande og monumenter og den sammenhæng, hvori disse spor er anbragt.

Stk. 2. Findes der under jordarbejde spor af fortidsminder, skal arbejdet standses, i det omfang det berører fortidsmindet. Fortidsmindet skal straks anmeldes til kulturministeren eller det nærmeste statslige eller statsanerkendte kulturhistoriske museum. Fundne genstande, der ikke er danefæ, jf. § 30, stk. 1, skal efter anmodning fra kulturministeren eller det pågældende kulturhistoriske museum afleveres til vedkommende statslige eller statsanerkendte museum, således at det indgår i museets samling.

Stk. 3. Kulturministeren beslutter snarest, om arbejdet kan fortsætte, eller om det skal indstilles, indtil der er foretaget en arkæologisk undersøgelse, eller indtil spørgsmålet om erhvervelse efter stk. 8 er afgjort. Senest 1 år efter, at anmeldelsen er modtaget, kan arbejdet genoptages, medmindre kulturministeren har afgivet indstilling om erhvervelse af fortidsmindet efter stk. 8.

Stk. 4. Udgiften til den arkæologiske undersøgelse afholdes af den, for hvis regning jordarbejdet skal udføres.

Stk. 5. Udgiften afholdes dog af kulturministeren, såfremt

1) årsagen til undersøgelsen er erosion eller jordarbejde i forbindelse hermed eller jordarbejde udført som led i dyrkning af almindelige landbrugsafgrøder eller som led i almindelig skovdrift, medmindre driften forestås af en statslig eller kommunal myndighed, i hvilke tilfælde udgiften afholdes af vedkommende myndighed,

2) det kulturhistoriske museum i udtalelsen efter § 25 har oplyst, at jordarbejdet ikke vil indebære en risiko for ødelæggelse af væsentlige fortidsminder, eller

3) fortidsmindet fredes efter lov om naturbeskyttelse eller erhverves med henblik på bevaring på stedet efter stk. 8.

Stk. 6. Kulturministeren kan i særlige tilfælde yde tilskud til udgifter til arkæologiske undersøgelser, der gennemføres efter stk. 3, jf. stk. 4.

Stk. 7. Private grundejeres tab ved ikke at kunne fortsætte den hidtidige drift, mens undersøgelsen foretages, eller indtil spørgsmålet om erhvervelse efter stk. 8 er endeligt afgjort, erstattes af kulturministeren. Kan der ikke opnås enighed om erstatningen, fastsættes denne af den taksationskommission, der er nævnt i naturbeskyttelsesloven.

Stk. 8. Finder kulturministeren, at det pågældende fortidsminde bør bevares på stedet for eftertiden, kan kulturministeren erhverve fortidsmindet og eventuelt omkringliggende areal. Erhvervelsen kan ske ved ekspropriation efter reglerne i lov om fremgangsmåden ved ekspropriation vedrørende fast ejendom.

Stk. 9. Kulturministeren eller den, kulturministeren bemyndiger hertil, har til enhver tid uden retskendelse adgang til steder, hvor der foretages jordarbejder, og hvor der fremkommer fund eller under arbejder kan formodes at fremkomme fund som nævnt i stk. 1. Legitimation skal forevises på forlangende. Politiet yder nødvendig bistand til at udnytte adgangsretten.

Stk. 10. Kulturministeren kan fastsætte nærmere regler om den arkæologiske undersøgelsesvirksomhed efter stk. 3 og om gennemførelse af bestemmelserne i stk. 4-6.

Oversigtsskema

Råstofgravens beliggenhed	14a Gundestrup By, Aars
Råstofstype	Sand og råjord
Tilladelsens varighed	1 år
Sagsnummer/journalnummer	2015- 017506
Tidligere meddelte tilladelser	Ingen
Offentliggørelse	Maj 2016
Klagefristens udløb	4 uger efter offentliggørelse
Frist for efterbehandling	1. dec 2016

Indvinder/Ansøger og ejer	I/S Fuglsang Ndr. Borremosevej 10 9600 Aars
Indvinders telefon/mobilnummer	20917776
Indvinders e-mailadresse	i.s.fuglsang@gmail.com
Indvinders CVR-nummer	31530911
Driftsansvarlig(e)	Henrik Dalgård

Kontaktoplysninger:

Region Nordjylland	Tlf.: 97 64 80 00, e-mail: region@rn.dk eller raastoffer@rn.dk
Region Nordjylland – Gitte Østergaard Sørensen	Tlf. 97648508, e-mail: gitte.ostergaard@rn.dk