



Regional Udvikling, Jordforureningsgruppen

Indsatsplan for jordforurening 2008

Indsatsplan i forhold til jord- og
grundvandsforureninger i 2008



REGION NORDJYLLAND

INDSATSPLAN I FORHOLD TIL JORD- OG GRUNDVANDSFORURENINGER I 2008

Udgivet af
Regional Udvikling
Jordforureningsgruppen

Region Nordjylland
Niels Bohrs Vej 30
9220 Aalborg Ø
9635 1000
www.rn.dk

JOURNALNUMMER: 1-30-71-0012-07

21. maj 2008



REGION NORDJYLLAND

Indholdsfortegnelse

1.	Indsatsplan for 2008.....	4
2.	Status og indsatsen i 2008	5
2.1	Generel orientering	5
2.2	Orienterende undersøgelser	5
2.3	Udvidede forureningssundersøgelser og afværgeprojekter ...	6
2.4	Oliebranchens Miljøpulje m.fl.	9
2.5	Øvrige undersøgelser og projekter.....	9
3.	Den årlige prioritering for 2008	10
3.1	Grundvand	11
3.2	Arealanvendelse	11
4.	Resultat af prioriteringen for 2008	12
4.1	Udvidede undersøgelser	12
4.2	Afværgeprojekter	12

Bilagsfortegnelse

Bilag 1 – Oversigt over nye udvidede forureningsundersøgelser

Bilag 2 – Oversigt over nye afværgeprojekter

Bilag 3 – Oversigt over igangværende afværgeprojekter

Bilag 4 – Bekendtgørelse om inddragelse af offentligheden

1. Indsatsplan for 2008

Den 1. januar 2007 trådte "Bekendtgørelse om inddragelse af offentligheden ved regionsrådets udarbejdelse af oversigt over undersøgelses- og afværgeindsatsen i forhold til jord- og grundvandsforureninger" i kraft. Bekendtgørelsen er et led i den danske gennemførelse af Århuskonventionen.

Ifølge bekendtgørelsen skal regionsrådet offentliggøre, at der er fremlagt et udkast til den årligt reviderede oversigt over den offentlige undersøgelses- og afværgeindsats i forhold til jord- og grundvandsforureninger.

Forslaget til den årligt reviderede oversigt over den offentlige undersøgelses- og afværgeindsats i forhold til jord- og grundvandsforureninger i Region Nordjylland har været i offentlig høring i perioden fra den 26. april 2008 til den 21. maj 2008.

Der er i høringsperioden ikke kommet bemærkninger til forslaget.

2. Status og indsatsen i 2008

I det følgende gives en status for det forløbne års indsats efter jordforureningsloven, værditabsloven, Oliebranchens Miljøpulje m.fl., og der gives en kort orientering om planerne for 2008. Region Nordjyllands prioritering af ejendomme til undersøgelse og oprydning fremgår af afsnit 3.

2.1 Generel orientering

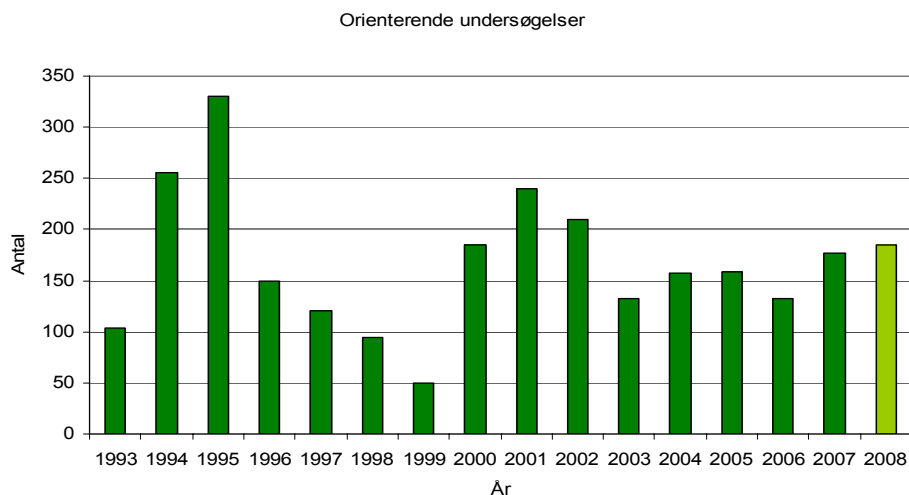
Pr. 1. januar 2008 er der kortlagt ca. 1.100 lokaliteter på vidensniveau 1 (mistanke om forurening) og 1.400 på vidensniveau 2 (konstateret forurenede) i Region Nordjylland. Derudover er der ca. 4.200 lokaliteter, som fortsat er uafklarede efter jordforureningsloven.

Region Nordjylland, Jordforureningsgruppen, afklarer først de lokaliteter, som ligger inden for områder med indvindingsoplande til almene vandværker eller områder med særlige drikkevandsinteresser, eller hvor der er boliger, børneinstitutioner eller offentlige legepladser.

I 2008 har Jordforureningsgruppen fået en budgetforøgelse på kr. 5 mio. kr. En del af disse midler skal i 2008 benyttes til en ekstra indsats overfor nogle af de 4.200 uafklarede lokaliteter.

2.2 Orienterende undersøgelser

I 2007 har Jordforureningsgruppen udført ca. 180 orienterende undersøgelser på ejendomme kortlagt på vidensniveau 1. Undersøgelserne skal afklare, om en ejendom er forurenede og dermed skal kortlægges på vidensniveau 2, eller om ejendommen kan udgå af regionens kortlægning. Det er planlagt at udføre ca. det samme antal undersøgelser i 2008.



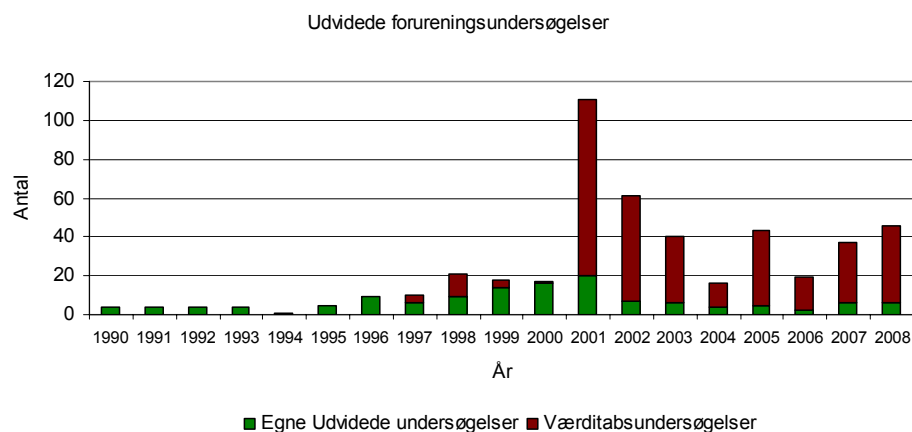
Undersøgelserne i 2008 fordeler sig på lokaliteter, som ligger inden for områder med grundvandsinteresser, på enkelte børneinstitutioner og på boliglokaliteter, som har ansøgt om en undersøgelse efter jordforureningslovens § 7 stk. 3 (1 års undersøgelser). Udover disse orienterende forureningsundersøgelser er det, som et pilotprojekt i 2008, planlagt at udføre orienterende forureningsundersøgelser på 60 børneinstitutioner i Aalborg Kommune.

2.3 Udvidede forureningsundersøgelser og afværgeprojekter

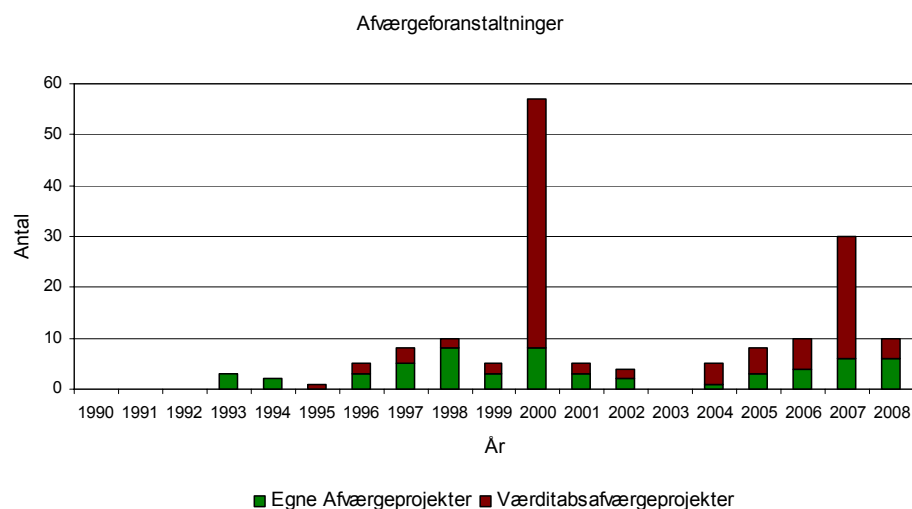
På lokaliteter kortlagt på vidensniveau 2 udføres der udvidede forureningsundersøgelser. En udvidet forureningsundersøgelse skal afgrænse forureningen og danne grundlaget for en beslutning, om der skal, og i givet fald i hvilket omfang, gennemføres afværgeprojekter på den pågældende lokalitet.

Der udføres udvidede undersøgelser og afværgeprojekter i forbindelse med Region Nordjyllands indsats efter jordforureningsloven (se afsnit 4.1 og 4.2), under værditabsordningen og af Oliebranchens Miljøpulje m.fl.

I 2007 er der udført 6 udvidede forureningsundersøgelser som led i regionens indsatsplan og 35 undersøgelser under værditabsordningen.



Der er desuden udført 6 afværgeprojekter som led i regionens indsatsplan og 24 afværgeprojekter under værditabsordningen.



De 6 afværgeprojekter, udført som led i regionens insat, er beskrevet nedenfor:

851-0117: Nedlagt renseri, Fredericiagade 16 og 22, Aalborg

Overfor det tidligere renseri i Fredericiagade i Aalborg har regionen foretaget afværgeprojekter på 2 ejendomme beliggende Fredericiagade 16 og 22. Hensigten har været at nedbringe indeklimapåvirkningen med opløsningsmidlet tetrachlorethylen i den del af ejendommene, der benyttes til boligformål. Der er udlagt diffusionshæmmende membran samt foretaget lukning af spredningsveje. Regionen foretager efterfølgende monitoring for at eftervise effekten af de gennemførte tiltag. Idet projekterne ikke indebærer en egentligt fjernelse af den konstaterede forurening i poreluften, vil ejendommene fortsat være kortlagt efter jordforureningsloven.

841-0818: Tidligere tjæreplads, Bertelsvej 4a-c, Skagen

Regionen har udført afværgeprojekter over for forureningen fra en tidligere tjæreplads. Der er foretaget afgravning af tjæreforurenet jord til 0,3-0,8 meters dybde. I haverne er der efterladt forurenede jord i et mindre område (dybere end 0,8 meter), som er afdækket med et markeringsnet. Efterfølgende er der retableret med ren jord. Der er desuden efterladt tjæreforurenet jord under de 3 rækkehouses fælles indkørsel. Der er i alt fjernet ca. 540 tons tjæreforurenet jord.

813-1264: Tidligere tjæreplads, Uranienborgvej 11, Frederikshavn

Regionen har udført afværgeprojekter over for forureningen fra en tidligere tjæreplads. Der er foretaget afgravning af tjæreforurenet jord til 0,5-0,7 meters dybde. Der er efterladt lettere forurenede jord, som er afdækket med et markeringsnet. Efterfølgende er der retableret med ren jord. Der er i alt fjernet ca. 550 tons tjæreforurenet jord.

823-0605: Nedlagt renseri, Banegaardsvej, Hobro

På det tidligere renseri har regionen udført afværgeforanstaltninger. I kildeområdet er der foretaget afgravning af tetrachlorethylen - forurenede jord til overvejende mellem 4-6 meters dybde. Der er fjernet i alt ca. 2.080 tons forurenede jord. Idet der er efterladt restforurening, vil ejendommen fortsat være kortlagt. Regionen vil efterfølgende i en periode foretage monitoring af grundvand og poreluft.

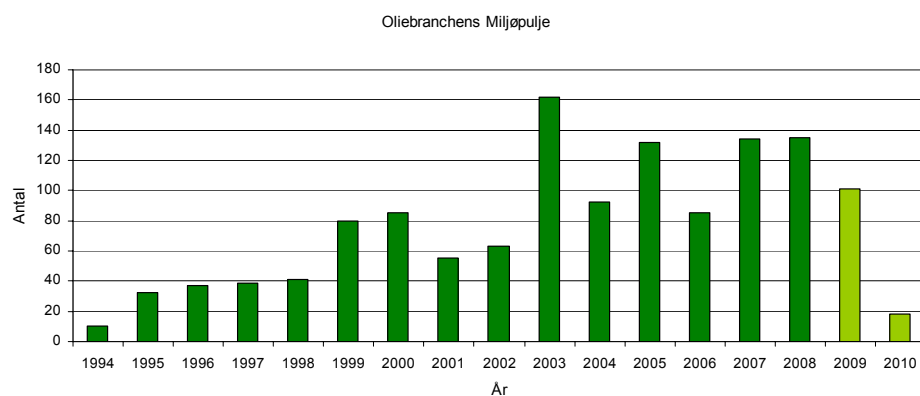
787-00184: Tidligere autoværksted, Østergade 3, Bedsted

Regionen har udført en supplerende undersøgelse og en afvægeindsats ved afgravning af en overfladenær forurening med olie og tungmetaller i ejendommens haveareal. Der er fjernet ca. 274 tons forurenede jord. Der er ikke efterladt forurening i havearealet, som udgår af kortlægningen, men der er efterladt en forurening med olie under gulvet i en tidligere værkstedsbygning. Den efterladte forurening udgør ikke en risiko over for boligen.

De 24 afværgeprojekter under værditabsordningen er alle udført på parceller på en tidligere tjæreplads i Skagen.

2.4 Oliebranchens Miljøpulje

Oliebranchens Miljøpulje har i 2007 prioriteret 136 tidligere benzinsalgssteder og servicestationer til undersøgelse/afværgeprojekter. For 2008 er der prioriteret ca. 135 nye lokaliteter. I alt vil der med lokaliteterne for 2008 være gennemført ca. 1.190 undersøgelser/afværgeprojekter. De sidste benzinstationer/servicestationer i Region Nordjylland, som er tilmeldt Oliebranchens Miljøpulje, bliver prioriteret til opstart i 2010.



2.5 Øvrige undersøgelser og projekter

Ud over ovennævnte projekter er Jordforureningsgruppen involveret i en lang række frivillige undersøgelser og afværgeprojekter. Nogle udføres med det formål at kunne udtage ejendomme af kortlægningen, nogle i forbindelse med salgssituationer og nogle i forbindelse med tilladelser efter jordforureningslovens § 8 (bygge- og anlægsarbejder eller ændringer i arealanvendelsen på kortlagte lokaliteter).

3. Den årlige prioritering for 2008

Ved Jordforureningsgruppens prioritering af lokaliteter til videre offentlig indsats efter jordforureningslovens § 18 er der taget udgangspunkt i en foreløbig ramme på ca. 7,5 mio. kr. (excl. moms) til udvidede undersøgelser og afværgeprojekter, herunder monitoring og drift af igangværende projekter.

Midlerne fordeles med ca. 1,5 mio. kr. til udvidede forureningsundersøgelser og ca. 6 mio. kr. til afværgeprojekter, herunder monitoring og drift.

Der foreligger ikke på nuværende tidspunkt økonomiske overslag for hvert enkelt projekt, der indgår i prioriteringen. Grundlaget for økonomien er skøn foretaget ud fra regionens egne erfaringer baseret på sammenlignelige, udvidede undersøgelser og afværgeprojekter.

Regionsrådet prioriterer sin undersøgelses- og afværgeindsats på et miljø- og sundhedsmæssigt grundlag. Højest prioritet har undersøgelser og afværgeprojekter af hensyn til grundvandet, børneinstitutioner, offentlige legepladser og boliggrunde med akutte forureninger, der truer indeklimaet eller udgør en risiko for eksplosion, eller hvor der er risiko for kontakt med forureningen.

Ud af de 1.400 forurenede lokaliteter, der er kortlagt i regionen, er ca. 700 omfattet af regionens indsats og har indgået i regionens årlige prioritering. Disse er fordelt på følgende måde:

- ca. 450 lokaliteter ligger i indvindingsoplande til almene vandværker eller områder med særlige drikkevandsinteresser
- ca. 500 lokaliteter anvendes til børneinstitution, offentlig legeplads samt bolig

Heraf er de ca. 200 lokaliteter både anvendt til børneinstitution, offentlig legeplads eller bolig og ligger samtidig i indvindingsoplande til almene vandværker eller områder med særlige drikkevandsinteresser

Centrale udmeldinger blandt andet i jordforureningsloven (jfl.) understreger, at hensynet til den nuværende, aktuelle arealanvendelse er lige så vigtig som hensynet til grundvandsressourcen.

Ved planlægningen af indsatsen søges den udvidede undersøgelsesindsats så vidt muligt afpasset med mulighederne for at gennemføre afværgeprojekter i forlængelse heraf.

I oversigterne i bilag 1 og 2 er lokaliteterne anført i en miljø- og sundhedsmæssig prioriteret rækkefølge. Lokaliteterne er angivet med et lokalitetsnummer bestående af et kommunenummer efterfulgt af et sagsnummer.

3.1 Grundvand

Indsatsen rettes mod de lokaliteter, der ligger i indvindingsoplande til de almene vandværker, samt lokaliteter beliggende i områder med særlige drikkevandsinteresser. Det indgår endvidere i prioriteringen, hvorvidt der er udarbejdet indsatsplaner for grundvandsbeskyttelsen i disse områder.

Lokaliteter, der ligger uden for større byområder, har højere prioritet end lokaliteter beliggende i større byområder.

Lokaliteter, hvor der er konstateret forurening med organiske stoffer såsom lettere olieprodukter, chlorerede opløsningsmidler m.v., er højere prioriteret end lokaliteter forurenede med mindre mobile stoffer, som f.eks. tungere olieprodukter, tungmetaller m.m.

3.2 Arealanvendelse

Indsatsen rettes primært mod børneinstitutioner, offentlige legepladser samt boliggrunde med akutte forureninger, der truer indeklimaet, eller hvor der er risiko for eksplosion.

Boliglokaliteter, hvor der konstateres særligt kraftige forureninger i øvrigt, indgår ligeledes i den årlige prioritering.

Boliglokaliteterne prioriteres efter forureningsgrad, antal boliger samt nuværende arealanvendelse i øvrigt.

4. Resultat af prioriteringen for 2008

Resultatet af Regionsrådets prioritering af indsatsen i forhold til jord- og grundvandsforureninger fremgår af figuren på næste side samt af oversigterne i bilag 1 til 3. Bilagene er opdelt, så der er en oversigt over hvilke lokaliteter, der udføres nye udvidede forureningsundersøgelser på, og hvilke der gennemføres nye afværgeprojekter på. I bilag 3 ses de lokaliteter, hvorpå der er en igangværende afværgeindsats.

Igangværende undersøgelser kan endvidere afdække nye forureninger, der nødvendiggør en hurtig indsats, hvilket dermed kan få indflydelse på den aktuelle indsats, jfl. § 20.

4.1 Udvidede undersøgelser

Af oversigten i bilag 1 over udvidede forureningsundersøgelser er der prioriteret 6 lokaliteter af hensyn til arealanvendelsen og 2 lokaliteter af hensyn til grundvandet.

Der er tale om henholdsvis en forurening med chlorerede opløsningsmidler og 2 olieforureninger, der kan udgøre en risiko for indeklimaet i boligerne.

Desuden er der prioriteret en tidligere tjæreplads med i alt 59 boliger, fordelt på 2 matrikler, hvor der er konstateret forurening med tjærekomponenter i overfladejorden i haverne.

En ejendom er medtaget, hvor der er konstateret en kraftig blyforurening i overfladejorden i en have.

De 2 ejendomme, der er medtaget af hensyn til grundvandet, omfatter olieforureninger fra henholdsvis et autoværksted og fra et større varmeværk.

Ud over de i oversigten nævnte undersøgelser er der afsat midler til supplerende undersøgelser og monitoringsrunder på yderligere ca. 25 lokaliteter, hvor der tidligere er igangsat udvidede forureningsundersøgelser.

4.2 Afværgeprojekter

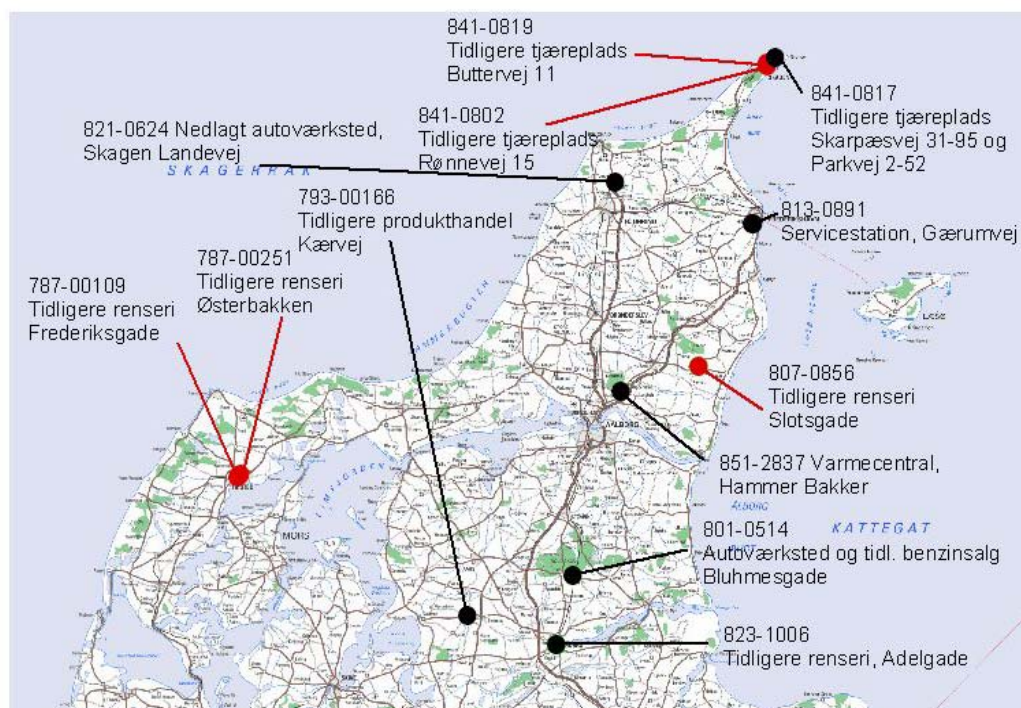
Oversigten i bilag 2 over nye prioriterede afværgeprojekter omfatter 3 ejendomme, hvor der tidligere har været renseri, samt to ejendomme på tidligere tjærepladser.

Der er tale om boligejendomme, hvor der i indeklimaet er konstateret indhold af chlorerede opløsningsmidler stammende fra et tidligere renseri på ejendommene. Der er tale om to tidligere renserier i Thisted og et i Dronninglund.

På ejendommene på de tidligere tjærepladser er der i overfladejorden konstateret en kraftig forurening med tjærekompener, der udgør en risiko for anvendelsen af ejendommene til beboelse. Forureningen er konstateret i den øverste halve meter i haverne.

Af bilag 3 fremgår desuden 6 af de større igangværende afværgeprojekter, herunder projekter med fortsat overvågning og drift.

Ifølge jordforureningsloven medfører oversigten ingen rettigheder eller pligter for ejere (jfl. § 18, stk. 2). Desuden kan oversigtens prioritering fraviges, og der kan gennemføres projekter, der ikke er anført på oversigten, hvis det skønnes nødvendigt (jfl. § 20).



På ovenstående figur er de planlagte udvidede forureningsundersøgelser markeret med ●. De planlagte afværgeprojekter er markeret med ●.

Bilag 1

Oversigt over nye udvidede forureningsundersøgelser

Lokalitetsnummer Lokalitet	Kommune	Forureningstype og -grad	Udvidede undersøgelser rettet mod:	Bemærkninger
823-1006 Tidligere renseri, Adelgade	Mariagerfjord	TeCE 310 mg/m ³ under gulv	Arealanvendelsen	2 boliger
813-0891 Hydro servicestation, Gærumvej	Frederikshavn	Benzin > 4.800 mg/m ³ under gulv 8.910 mg/kg (356)	Arealanvendelsen	1 bolig
841-0817 Tidligere tjæreplads, Skarpæsvej 31-95	Frederikshavn	Benzo(a)pyren 63 mg/kg (210)	Arealanvendelsen	33 boliger
841-0817 Tidligere tjæreplads, Parkvej 2-52	Frederikshavn	Benzo(a)pyren 62 mg/kg (207)	Arealanvendelsen	26 boliger
793-00166 Tidligere produkthandel, Kærvej	Vesthimmerland	Bly 15.000 mg/kg (375)	Arealanvendelsen	1 bolig
801-0514 Autoværksted og tidligere benzinsalg, Bluhmesgade	Mariagerfjord	Olie 22.000 mg/kg (220)	Arealanvendelsen	1 bolig
821-0624 Nedlagt autoværksted, Skagen Landevej	Hjørring	Olie: 18.000 mg/kg (180) 380 µg/l (42)	Arealanvendelsen Grundvandet	1 bolig OSD
851-2837 Vamecentral, Hammer Bakker	Aalborg	Olie	Grundvandet	OSD Indvindingsopland
851-0945 Tidligere renseri, Østerbrogade 152	Aalborg	TeCE 29 mg/m ³ under gulv	Arealanvendelsen	1 bolig
851-2495 Tidligere renseri, Hobrovej 38-40	Aalborg	TeCE 28,5 mg/m ³ under gulv	Arealanvendelsen	1 bolig

Ordforklaring

Tallet angivet i () angiver, hvor mange gange jord-, luft- eller grundvandskriteriet er overskredet.

Olie er en betegnelse, der dækker over oliefraktionen dieselolie og fyringsolie.

TeCE er betegnelsen for det chlorerede opløsningsmiddel TetraChlorEthylen.

Benzo(a)pyren er en svært nedbrydelig fraktion af tjære.

OSD angiver område med særlige drikkevandsinteresser

Indvindingsopland - Lokaliteten er beliggende i indvindingsoplandet til et alment vandværk.

Bemærkninger

Undersøgelserne står opført i en miljø- og sundhedsmæssigt prioriteret rækkefølge. De 2 sidstnævnte undersøgelser i skemaet udføres kun, hvis der er økonomisk mulighed herfor (de gråtonede).

Oversigten medfører ingen rettigheder eller pligter for ejere (jfl. § 18, stk. 2). Oversigtens prioritering kan fraviges, og der kan gennemføres undersøgelser, der ikke er anført på oversigten, hvis det skønnes nødvendigt (jfl. § 20).

Ud over ovennævnte undersøgelser er der monitoring og fortsatte undersøgelser på 25 lokaliteter.

Bilag 2

Oversigt over nye afværgeprojekter

Lokalitetsnummer Lokalitet	Kommune	Forureningstype og –grad	Afværgeforanstaltninger rettet mod:	Bemærkninger
807-0856 Tidligere renseri, Slotsgade 70	Brønderslev	Indeklima: TeCE 80 µg/m ³ (16)	Arealanvendelsen	1 bolig
787-00109 Tidligere renseri, Frederiksgade	Thisted	Indeklima: TeCE 23 µg/m ³ (4)	Arealanvendelsen	2 boliger
787-00251 Tidligere renseri, Østerbakken 3	Thisted	Indeklima: TeCE 18 µg/m ³ (3)	Arealanvendelsen	1 bolig
841-0819 Tidligere tjæreplads, Buttervej 11	Frederikshavn	Benzo(a)pyren op til 187 mg/kg (623)	Arealanvendelsen	1 bolig
841-0802 Tidligere tjæreplads, Rønnevej 15	Frederikshavn	Benzo(a)pyren op til 102 mg/kg (340)	Arealanvendelsen	1 bolig
861-1104 Olieforurening, Evaholmsvej	Vesthimmerland	Olie: 66 mg/m ³ under gulv	Arealanvendelsen	1 bolig

Ordforklaring

Tallet angivet i () angiver, hvor mange gange jord-, luft- eller grundvandskriteriet er overskredet.

TeCE er betegnelsen for det chlorerede opløsningsmiddel tetrachlorethylen, også kaldet perchlor.

Benzo(a)pyren er en svært nedbrydelig fraktion af tjære.

Olie er en betegnelse, der dækker over oliefraktionen dieselolie og fyringsolie.

Bemærkninger

Det sidstnævnte afværgeprojekt i skemaet udføres kun, hvis der er økonomisk mulighed herfor (det gråtonede).

Oversigten medfører ingen rettigheder eller pligter for ejere (jfl. § 18, stk. 2). Oversigtens prioritering kan fraviges, og der kan gennemføres afværgeprojekter, der ikke er anført på oversigten, hvis det skønnes nødvendigt (jfl. § 20).

Bilag 3

Oversigt over igangværende afværgeprojekter

Lokalitetsnummer Lokalitet	Kommune	Forureningstype og -grad	Afværgeforanstaltninger rettet mod:	Bemærkninger
809-0644 Nedlagt renseri, Nørregade	Vesthimmerland	TeCE: 648 mg/m ³ , 511µg/l	Arealanvendelsen	2 boliger samt naboboliger
813-0800 Nedlagt renseri, Anholtvej	Frederikshavn	TeCE i indeklimaet på 14-230 µg/m ³ (2-38)	Arealanvendelsen	1 bolig
821-0015 Nedlagt losseplads, Fuglsig	Hjørring	Perkolat	Grundvandet	Indvindingsopland
823-0605 Nedlagt renseri, Banegårdsvej	Mariagerfjord	TeCE: 530 mg/m ³ , 3.000 mg/kg, 150.000 µg/l	Arealanvendelsen	1 bolig
829-0622 Nedlagt renseri, Hundelevej	Hjørring	TeCE: 5.410 mg/m ³	Arealanvendelsen	1 bolig
851-0117 Nedlagt renseri, Fredericiagade	Aalborg	TeCE: 460 mg/m ³ , 29 mg/kg, 110.000 µg/l	Arealanvendelsen	15 lejligheder

Ordforklaring

Tallet angivet i () angiver, hvor mange gange jord-, luft- eller grundvandskriteriet er overskredet.

TeCE er betegnelsen for det chlorerede opløsningsmiddel tetrachlorethylen, også kaldet perchlor.

Perkolat er betegnelsen for den væske, som udsiver fra en losseplads.

Indvindingsopland - Lokaliteten er beliggende i indvindingsoplandet til et alment vandværk.

Bemærkninger

Oversigten medfører ingen rettigheder eller pligter for ejere (jfl § 18, stk. 2). Oversigtens prioritering kan fraviges, og der kan gennemføres projekter, der ikke er anført på oversigten, hvis det skønnes nødvendigt (jfl § 20).

Bilag 4 Bekendtgørelse om inddragelse af offentligheden ved regionsrådets udarbejdelse af oversigt over undersøgelses- og afværgeindsatsen i forhold til jord- og grundvandsforureninger

Nr. 1434 af 13. december 2006
Miljøministeriet
(Miljøstyrelsen)

I medfør af § 23 i lov nr. 370 af 2. juni 1999 om forurenede jord, som ændret ved § 4 i lov nr. 447 af 31. maj 2000 og lov nr. 568 af 24. juni 2005, fastsættes:

§ 1. Regionsrådet skal foretage offentlig annoncering af, at udkastet til den årligt reviderede oversigt over den offentlige undersøgelses- og afværgeindsats i forhold til jord- og grundvandsforureninger, jf. lovens § 18, stk. 1, og § 19, foreligger, samt at der inden for en frist på mindst 4 uger efter offentliggørelsen er adgang til at kommentere det fremlagte udkast over for regionsrådet.

Stk. 2. Regionsrådet skal endvidere foretage offentlig annoncering, når oversigten er endeligt udarbejdet. Oversigten skal være offentligt tilgængelig.

§ 2. Bekendtgørelsen træder i kraft den 1. januar 2007 og har virkning for oversigter, der udarbejdes efter denne dato.

Stk. 2. Bekendtgørelse nr. 925 af den 19. september 2000 om forudgående offentlighed ved amtsrådets udarbejdelse af oversigt over undersøgelses- og afværgeindsatsen på jordforureningsområdet ophæves.

Connie Hedegaard
/ Helge Andreasen