



TILLÆG TIL RÅSTOFPLAN 2020

Tillæg nr. 2 Øster Svenstrup til Råstofplan 2020

August 2023



REGION NORDJYLLAND
– i gode hænder

INDHOLD

1 Forord	3
2 Beskrivelse af graveområde Øster Svenstrup	5
3 Tillæg nr. 1 til Råstofplan 2020	8
4 Om råstofplanen og råstofloven	9
5 Miljøvurdering	12
6 Proces og høringer	14
7 Hvidbog	15

1 Forord

Det er regionernes opgave at udpege graveområder, som kan dække det fremtidige behov for råstoffer og sikre råstoffernes tilgængelighed i fremtiden. Regionerne fastlægges ligeledes de overordnede retningslinjer og beskriver forudsætningerne for udlægning af graveområder og interesseområder ved at finde den rette balance mellem benyttelse og beskyttelse. Rammerne for råstofindvindingen er fastlagt i Råstofplan 2020 som blev vedtaget i 29. juni 2021.

I Råstofplan 2020 udlægges de arealer og de retningslinjer, der styrer, hvor og hvordan råstofindvindingen skal foregå. Udover at sikre indvindingsmuligheder skal planlægningen samtidig sikre at indvindingen sker i respekt for det omgivende miljø. Derfor har Regionsrådet lagt vægt på at finde en god balance mellem disse.

I dette tillæg til Råstofplan 2020 behandles forslaget om et nyt graveområde ved Øster Svenstrup i Jammerbugt Kommune. Forslaget til tillæg nr. 2 Øster Svenstrup er ledsaget af et forslag til miljørapport som er udarbejdet i henhold til lov om miljøvurdering.

Mads Duedahl

Regionsrådsformand

Bilagsliste:

Bilag nr. 1 – Miljørapport

Bilag nr. 2 – Sammenfattende redegørelse

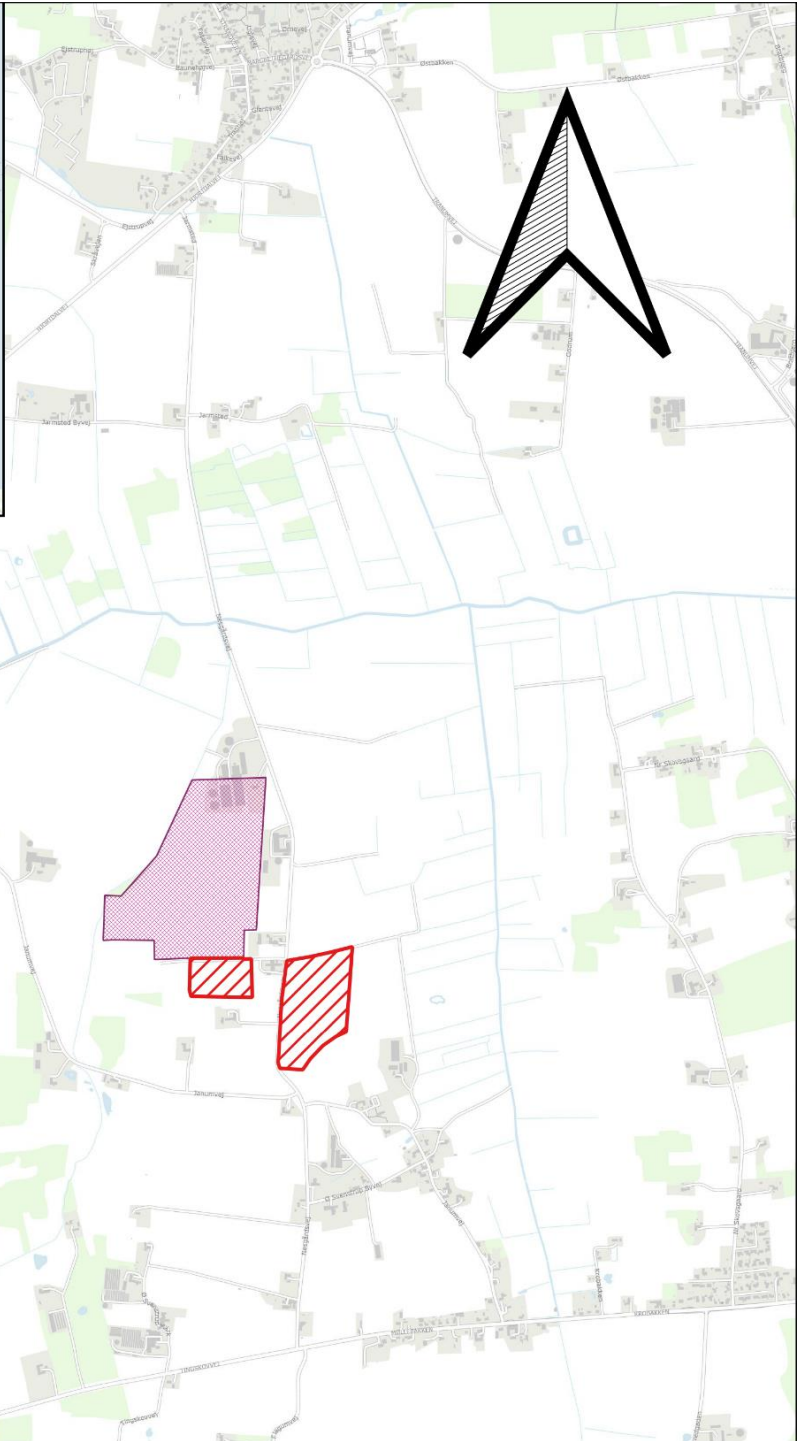
2 Beskrivelse af graveområde Øster Svenstrup

Region Nordjylland har den 6. april 2022 medtaget en anmodning om et tillæg til Råstofplan 2020 fra Per Hollen Christensen. Tillægget består af en udvidelse af det eksisterende graveområde Øster Svenstrup i Jammerbugt kommune på 9,3 ha.



Den foreslåede udvidelse af graveområdet omfatter dele af matr.nr. 2y og matr.nr 4e, Ø. Svenstrup By, Ø. Svenstrup. Størstedelen af arealerne drives i dag som jordbrugsareal i omdrift. På den vestlige del af det vestlige område er mindre bevoksninger.

Graveområdet udlægges til indvinding af sand, grus og sten. Indenfor graveområdet vurderes det, at der kan indvindes råstoffer i en dybde på ca. 6-8 meter og omfanget af ressourcen forventes at være ca. 500.000-750.000 m³. Råstofressourcen er primært sand som finde anvendelse som fyld- og bundsikringsmateriale, der er også en mindre del af grovere materialer, som kan anvendes til stabilgrus.

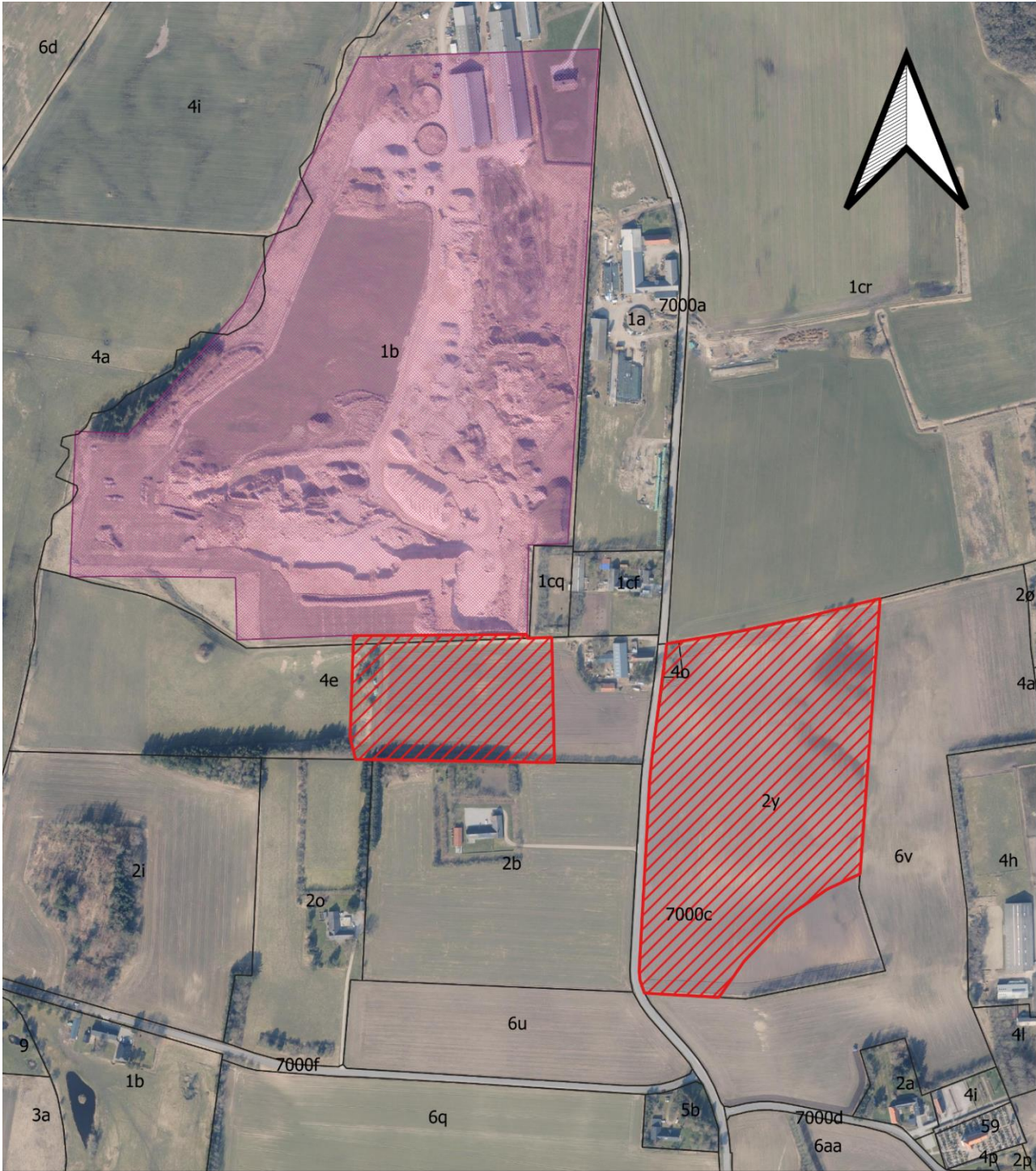
Den lokale forsyning i Jammerbugt er primært baseret på graveområderne Øster Svenstrup ved Brovst og Kaas. Graveområdet ved Kaas vil formentlig være færdiggravet indenfor en kortere årrække. Ligeledes er det nuværende graveområde ved Øster Svenstrup snart færdiggravet, hvilke sker før end forventet, idet man er stødt på en større lerforekomst, som ikke kan udnyttes.



Signaturforklaring

-  Tillæg nr. 2 - Øster Svenstrup
-  Graveområde i Råstofplan 2020

Jour.nr.: 2022-015580	
Kort: Oversigt	
Målforshold: 1:20.000	
Udf. af: ENL / Region Nordjylland	
Dato: 14-03-2023	Rev.:



Signaturforklaring

- Tillæg nr. 2 - Øster Svenstrup
- Graveområde i Råstofplan 2020
- Matrikler

Jour.nr.: 2022-015580	
Kort: Detail	
Målforhold: 1:5000	
Udf. af: ENL / Region Nordjylland	
Dato: 24-01-2023	Rev.:

3 Tillæg nr. 1 til Råstofplan 2020

Området afgrænset på kortet på side 6 og 7, som omfatter dele af matr.nr. 2y og matr.nr 4e, Ø. Svenstrup By, Ø. Svenstrup udlægges som graveområde i Råstofplan 2020 og er omfattet af Retningslinje 1 i Råstofplan 2020:

Retningslinje 1: Anvendelse af graveområder

Indenfor de i råstofplanen udlagte graveområder må der ikke planlægges for eller etableres anlæg, der begrænser mulighederne for råstofudnyttelse. Efter endt råstofindvinding fastlægger den kommunale planlægning rammerne for den fremtidige arealanvendelse i området.

Råstofferne skal udnyttes og oparbejdes optimalt, såvel over som under grundvandsspejlet, i overensstemmelse med deres kvalitet. En tilladelse til indvinding under grundvandsspejlet kan gives på baggrund af en konkret vurdering af grundvands- og recipientkvalitetsforholdene.

Redegørelse

Retningslinjen præciserer hensynet til, at den udpegede råstofressource skal kunne udnyttes. Retningslinjen åbner på den anden side mulighed for, at der kan planlægges for anden arealanvendelse i et graveområde, når de anvendelige råstofressourcer er udnyttet.

Retningslinjen er ikke til hinder for erhvervsmæssigt nødvendigt byggeri for landbrug og fiskeri.

Råstofindvinding under grundvandsspejlet skal også vurderes i forhold til vandområdeplanerne og Natura 2000 planerne.

Administrativt

Inden for råstofplanens graveområder er regionen forpligtet til at meddele tilladelse til råstofindvinding under hensyntagen til særlige beskyttelsesinteresser, herunder fortidsminder og beskyttede naturtyper m.v. Der kan ske mindre justeringer ved afgrænsning af råstof tilladelser i forhold til graveområdernes afgrænsning.

Graveområder er råstofholdige områder, hvor råstofinteresserne på baggrund af en afvejning af de interesser, der er nævnt i råstoflovens § 3, er prioriteret højt i forhold til andre interesser, og hvor indvinding må forventes koncentreret i planperioden.

4 Om råstofplanen og råstofloven

En af Region Nordjyllands vigtige opgaver er at lave en samlet råstofplan for hele regionen. Råstofplanen fastlægger, hvor der kan graves sand, grus, sten og ler, kalk og kridt, tørv og sphagnum samt moler.

Det overordnede mål med planlægningen er at fastlægge den regionale råstofpolitik inden for rammerne af den nationale råstofpolitik, således som den kommer til udtryk gennem råstofloven. Dette skal ske med henblik på, at råstofinteresserne kan indgå på lige fod med de øvrige arealinteresser i udarbejdelse af den sammenfattende kommuneplanlægning.

Planlægningen skal ifølge vejledningen om administrationen af råstofloven sikre, at der er udlagt områder, der kan opfylde behovet for råstoffer i mindst 12 år.

Råstofloven har til formål at sikre en optimal og bæredygtig udnyttelse af råstofforekomsterne, som det fremgår af lovens formålsparagraffer:

Råstoflovens formålsparagraffer

§ 1. Lovens formål er at sikre:

1) at udnyttelsen af råstofforekomsterne på land og hav sker som led i en bæredygtig udvikling efter en samlet interesseafvejning og efter en samlet vurdering af de samfundsmæssige hensyn, der er nævnt i § 3,

2) at indvinding og efterbehandling tilrettelægges således, at det efterbehandlede areal kan indgå som led i anden arealanvendelse,

3) en råstofforsyning på længere sigt,

4) at råstofferne anvendes i forhold til deres kvalitet, og

5) at naturbundne råstoffer i videst muligt omfang erstattes af affaldsprodukter.

§ 2. Loven omfatter sten, grus, sand, ler, kalk, kridt, tørv, muld og lignende forekomster. Loven gælder ikke for råstoffer, der er omfattet af lov om anvendelse af Danmarks undergrund.

§ 3. Ved lovens anvendelse skal der på den ene side lægges vægt på råstofressourcernes omfang og kvalitet og en sikring af råstofressourcernes udnyttelse samt tages erhvervsmæssige hensyn. På den anden side skal der lægges vægt på miljøbeskyttelse og vandforsyningsinteresser, beskyttelse af arkæologiske og geologiske interesser, naturbeskyttelse, herunder bevarelsen af landskabelige værdier og videnskabelige interesser, rekreative interesser, en hensigtsmæssig byudvikling, infrastrukturanlæg, herunder energiproducerende anlæg, jord- og skovbrugsmæssige interesser, sandflugtsbekæmpelse og risiko for oversvømmelse eller erosion af kysten, fiskerimæssige interesser, ulemper for skibs- og luftfarten samt ændringer i strøm- og bundforhold.

Regionerne sikrer muligheden for råstofforsyningen ved at udføre kortlægning og planlægning af råstofindvindingen i de regionale råstofplaner. Heri fastsættes overordnede retningslinjer for indvindingen, herunder udpegning af graveområder og råstofinteresseområder. Regionerne kan også angive de overvejelser, der ligger til grund for udlæg af graveområder.

Den 1. juli 2014 overtog regionerne kompetencen med administrationen af råstofloven. Regionerne giver således tilladelser og afslag på ansøgninger om indvinding af råstoffer. Regionerne foretager den konkrete afvejning med andre konkrete samfundsinteresser i forbindelse med den enkelte ansøgning om tilladelse til råstofindvinding, herunder ved udformning af vilkår.

Råstoflovens §§ 5a og 6a beskriver således hvordan råstofplanen udarbejdes, det vil sige:

Råstoflovens bestemmelser om råstofplanen

§ 5 a. Regionsrådet udarbejder en plan for indvinding af og forsyning med råstoffer. Råstofplanen udarbejdes på grundlag af kortlægningen og skal omfatte en periode på mindst 12 år.

Stk. 2. På baggrund af en samlet vurdering af udviklingen i regionen og de hensyn, der er nævnt i § 3, fastlægger regionsrådet overordnede retningslinjer for råstofindvindingen, herunder udlæg af graveområder og råstofinteresseområder i råstofplanen.

Stk. 3. Råstofplanen må ikke stride mod regler eller beslutninger efter § 3 i lov om planlægning, Natura 2000-planer efter miljømålsloven eller regler om indsatsprogram udstedt med hjemmel i lov om vandplanlægning.

Stk. 4. Kommunalbestyrelserne er bundet af råstofplanen i deres planlægning og administration.

§ 6 a. Før udarbejdelsen af et forslag til råstofplan eller ændringer hertil indkalder regionsrådet ideer, forslag m.v. med henblik på planlægningsarbejdet. Indkaldelse sker ved offentlig bekendtgørelse. Offentlig bekendtgørelse kan ske udelukkende digitalt.

Stk. 2. Indkaldelsen skal indeholde en beskrivelse af status på området og beskrivelse af hovedspørgsmål for den kommende planlægning. Indkaldelsen sker med en svarfrist på 8 uger.

Stk. 3. Regionsrådets forslag til råstofplan udsendes i offentlig høring med en frist på 8 uger til at fremsætte indsigelser. Offentlig høring kan ske udelukkende digitalt.

Stk. 4. En råstofplan kan ikke vedtages endeligt, hvis miljø- og fødevareministeren til varetagelse af statslige interesser har modsat sig dette skriftligt over for regionsrådet inden udløbet af indsigelsesfristen. Forslaget kan herefter først vedtages, når der er opnået enighed mellem parterne om de nødvendige ændringer.

Stk. 5. I forbindelse med den endelige vedtagelse af råstofplanen kan der foretages ændring af det offentliggjorte planforslag. Berører ændringen på væsentlig måde andre myndigheder eller borgere end dem, der ved indsigelse har foranlediget ændringen, kan vedtagelsen af planen ikke ske, før de pågældende har fået lejlighed til at udtale sig. Ved væsentlige ændringer i et forslag til råstofplan skal miljø- og fødevareministeren have lejlighed til at udtale sig. Regionsrådet fastsætter en frist herfor. Hvis ændringen er så omfattende, at der reelt foreligger et nyt planforslag, skal dette offentliggøres efter reglerne i stk. 3.

Stk. 6. Regionsrådet sørger for offentlig annoncering af den endeligt vedtagne råstofplan. Ved annonceringen skal der gives klagevejledning og oplysning om klagefrist. Offentlig annoncering kan ske udelukkende digitalt. Råstofplanen sendes samtidig til miljø- og fødevareministeren samt til øvrige myndigheder, hvis interesser berøres. Råstofplanen skal være offentligt tilgængelig.

Stk. 7. Regionsrådet gennemgår råstofplanen hvert fjerde år for at vurdere, om der er behov for justeringer eller revision. Til brug for vurderingen udarbejdes en redegørelse, som udsendes i offentlig høring i mindst 8 uger. Offentlig høring kan ske udelukkende digitalt. På dette grundlag beslutter regionsrådet, om der er behov for at udarbejde en ny råstofplan.

Stk. 8. Proceduren for udarbejdelse af tillæg til en råstofplan følger bestemmelserne i stk. 1-7.

Stk. 9. Miljø- og fødevareministeren kan i særlige tilfælde pålægge regionsrådet at tilvejebringe en råstofplan med et nærmere bestemt indhold.

Udarbejdelse af et tillæg til råstofplanen skal således, ifølge råstofloven, foregå efter de samme procedurer, som ved udformningen af selve råstofplanen, det vil sige:

- Indkaldelse af ideer og forslag m.v. til planlægningsarbejdet (For-offentlighedsfase), herunder indkaldelse af forslag til, indholdet af miljørapporten for tillægget i henhold til lov om miljøvurdering af planer og programmer. Denne offentlighedsfase varer 8 uger. De indkomne bemærkninger skal danne grundlag for Regionsrådets beslutninger om, hvorvidt der kan udlægges et graveområde på arealet.
- Høring af forslaget til udlæg af nyt graveområde med tilhørende miljørapport (2. offentlighedsfase). Forslaget sendes i en ny offentlighedsfase på 8 uger. På baggrund af de indkomne bemærkninger beslutter Regionsrådet, om graveområdet skal udlægges.

5 Miljøvurdering

I udarbejdelsen af tillægget til Råstofplan 2020 skal tillæggets mulige væsentlige indvirkning på miljøet vurderes. Det er en lovpligtig opgave iht. Miljøvurderingsloven¹, idet et tillæg til råstofplanen er omfattet af kravet om miljøvurdering, da råstofplanen fastlægger rammer for projekter, som er omfattet af lovens §8, bilag 1 og 2.

Formålet med miljøvurderingen er at belyse og vurdere konsekvenser for miljøet. Derfor har miljøvurderingen udgjort en del af beslutningsgrundlaget for tillægget til Råstofplan 2020.

Regionen har hørt berørte myndigheder om en afgrænsning af miljøvurderingen af tillægget til Råstofplan 2020 i form af en afgrænsningsrapport. Hensigten er at fastlægge indholdet af miljøvurderingen. De indkomne bemærkninger har sammen med miljøvurderingslovens miljøparametre dannet grundlaget for omfanget af miljøvurderingen af tillægget til Råstofplan 2020.

Afgrænsningsrapporten er en vigtig forudsætning for den følgende udarbejdelse af miljørapporten (miljøvurderingen) på baggrund af Miljøvurderingslovens bilag 4, der overordnet beskriver krav til indholdet af miljørapporten.

Afgrænsningen af de sandsynlige og væsentlige miljøpåvirkninger gennemføres i forhold til miljøparametrene:

- Biologisk mangfoldighed
- Jordbund og vand
- Landskab
- Menneskers sundhed
- Luft klima og ressourceforbrug

Afgrænsningen gennemføres for at identificere de parametre, hvor der kan være sandsynlighed for en væsentlig miljøpåvirkning, og som derfor skal vurderes nærmere i miljørapporten.

De miljøparametre, der ikke forventes at blive påvirket væsentligt, vil ikke indgå i miljørapporten. Afgrænsningsrapporten er udarbejdet med henblik på at afgrænse miljørapporten, herunder en identifikation af:

- De miljøpåvirkninger, som bliver en konsekvens – direkte eller indirekte – af tillægget til Råstofplan 2020.
- Fastlægge den overordnede vurderingsmetode for miljørapporten.
- Afgrænsning af miljøparametre, hvor der med nuværende viden om Råstofplan 2020 og de indkomne forslag til nye graveområder vurderes ikke at være en væsentlig påvirkning.

Afgrænsningen af forslaget til tillægget ved Øster Svenstrup, peger på følgende miljøparametre, hvor det ikke kan afvises, at en eventuel råstofindvinding kan have en væsentlig påvirkning på miljøet:

- Beskyttede naturtyper, indenfor råstofområdet vestlige del er et beskyttet overdrev
- Bevaringsværdigt landskab, et område indenfor graveområdet er udpeget som bevaringsværdigt landskab i kommuneplanen for Jammerbugt Kommune.

¹ Bekendtgørelse af lov om miljøvurdering af planer og programmer og af konkrete projekter, LBK nr. 1976 af 27/10/2023.

Det vil derfor kun være disse to parametre, der vurderes i den særskilte miljørapport.

Miljøvurderingsprocessen kan opdeles i følgende faser:

Fase 1: Afgrænsningsfasen

Myndigheden foretager en afgræsning af hvilke emner, som skal medtage i miljørapporten. Afgrænsningen sendes til kommentering hos berørte myndigheder (8 ugers høring).

Fase 2: Miljørapporten

Region Nordjylland får udarbejdet miljørapporten, der giver en beskrivelse af Tillæg nr. 2 – Øster Svenstrup og dennes miljøpåvirkninger.

Fase 3: Offentlig høring

Miljørapporten sendes i offentlig høring sammen med forslag til Tillæg nr. 2 Øster Svenstrup til Råstofplan 2020 i 8 uger.

Fase 4: Beslutning

Efter den offentlige høring behandles og vurderes indsigelser og bemærkninger. Der udarbejdes en sammenfattende redegørelse, som blandt andet forholder sig til høringsindlæggene. Resultatet af høringen vil indgå i myndighedernes beslutning om, hvorvidt tillægget til råstofplanen skal vedtages.

Selve miljøvurderingen af tillægget er udarbejdet i en seperat miljørapport (Bilag nr. 1).

6 Proces og høringer

Råstofloven og miljøvurderingsloven fastsætter rammerne for den proces, der skal følges ved udarbejdelsen af et tillæg til råstofplanen som beskrevet i kapitel 4 og 5. Processen sikrer blandt andet, at offentligheden, relevante myndigheder og organisationer samt berørte naboer høres, og at der udarbejdes et forslag til tillæg til Råstofplan 2020 samt forslag til miljørapport, som inddrager, de synspunkter, der er fremkommet i forbindelse med høringerne.

Udarbejdelse af tillæg nr. 2 Øster Svenstrup til Råstofplan 2020 samt tilhørende miljørapport gennemgår to høringsperioder som beskrevet i det følgende:

1. Indkaldelse af ideer og forslag m.v. til planlægningsarbejdet (0-1. offentlighedsfase) samt indkaldelse af forslag til afgrænsning af indholdet i tilhørende miljørapport. Denne offentlighedsfase varer 8 uger, her høres offentligheden, berørte myndigheder og organisationer med en væsentlig interesse. De indkomne bemærkninger skal danne grundlag for udarbejdelsen af et forslag til tillæg til Råstofplan 2020 samt et forslag til miljørapport.
2. Høring af forslaget til tillæg til Råstofplan 2020 samt tilhørende forslag til miljørapport (2. offentlighedsfase). Forslaget sendes i en ny offentlighedsfase på 8 uger, her høres offentligheden, berørte myndigheder og organisationer samt berørte naboer med en væsentlig individuel interesse. På baggrund af de indkomne bemærkninger beslutter Regionsrådet, om tillægget til Råstofplan 2020 kan vedtages.

Første høringsperiode (0-1. offentlighedsfasen) er afsluttet. Høringen fandt sted i perioden 19. december 2022 til den 22. februar 2023. Offentligheden, berørte myndigheder og organisationer er hørt med henblik på bemærkninger til afgrænsningen af miljørapporten og øvrige bemærkninger til anmodningen om tillægget.

I første høringsperiode er der indkommet i alt fem høringssvar. Høringssvarene kommer fra fire statslige myndigheder og Jammerbugt Kommune. Regionens behandling af de indkomne høringssvar kan ses i kapitel 7.

På baggrund af de indkomne bemærkninger har regionen udarbejdet et forslag til miljørapport samt et forslag til tillæg nr. 2 Øster Svenstrup til Råstofplan 2020. Regionsrådet skal nu beslutte om de udarbejdede forslag til henholdsvis miljørapporten og tillægget kan sendes i 8 ugers offentlig høring ved berørte myndigheder og organisationer samt berørte naboer med en væsentlig individuel interesse.

Anden høringsperiode (2. offentlighedsfasen) er afsluttet. Høringsperioden løb fra 26. april 2023 til den 23. juni 2023. I anden høringsperiode er der indkommet tre høringssvar fra henholdsvis Trafikstyrelsen, Erhvervsministeriet og Jammerbugt Kommune. Resultatet af høringen indgår i beslutningen om, hvorvidt tillægget til råstofplanen skal vedtages. Regionens behandling af de indkomne høringssvar kan ses i kapitel 7. Ligeledes er der udarbejdet en sammenfattende redegørelse (bilag 2) for miljøvurderingen, som blandt andet forholder sig til høringsindlæggene.

7 Hvidbog

Hvidbogen præsenterer de indkomne bemærkninger fra den 8 ugers høring (for-offentlighedsfasen) af anmodningen om tillæg til Råstofplan 2020 samt miljøscreening og afgrænsningsrapport for miljørapporten af graveområdet. Høringen løb i perioden 19. december 2022 til den 22. februar 2023.

I alt er der kommet fem bemærkninger. Bemærkningerne kommer fra fire statslige myndigheder samt Jammerbugt Kommune.

I hvidbogen er bemærkningerne gengivet og efterfulgt af administrationens vurdering. Vurderingerne i Hvidbogen er et udtryk for regionens afvejning i henhold til råstofloven, som påbyder regionen at foretage en afvejning af hensynene i råstoflovens §3. Regionen har således med udgangspunkt i afvejningen, den udarbejdede miljøscreening og miljørapport, vurderet, hvorvidt forslaget til tillæg til Råstofplan 2020 kan udlægges som graveområde i Råstofplan 2020.

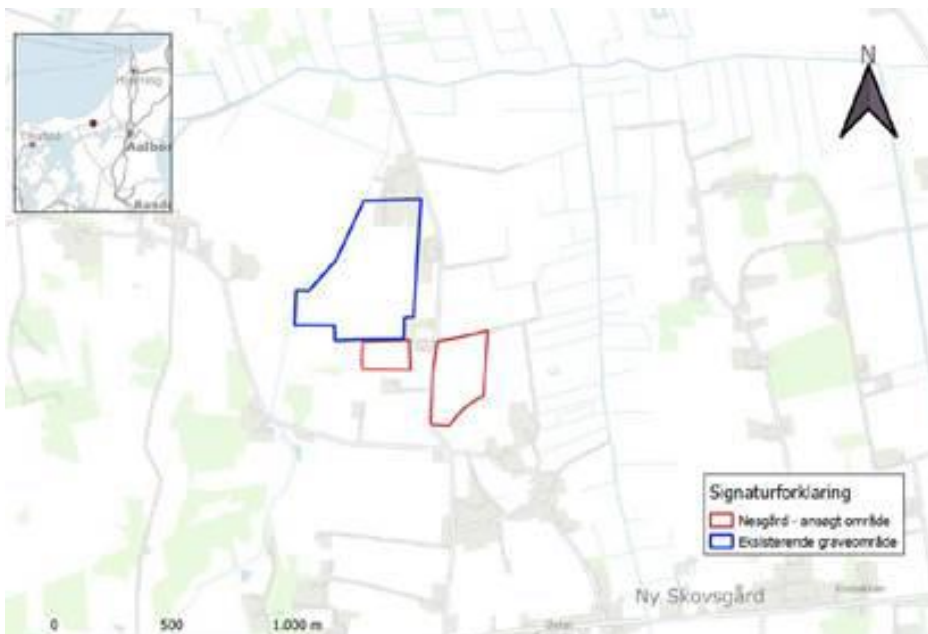
Der er foretaget en vurdering af de enkelte bemærkninger. Som opsamling foretages én samlet vurdering af alle bemærkningerne som er udtryk for Regionens samlede vurdering af alle indkomne bemærkninger.

Bemærkning

Afsender: Jammerbugt Kommune

Høringssvar fra Jammerbugt Kommune vedr. tillæg til Råstofplan 2020, Øster Svenstrup

Jammerbugt Kommune har som berørt myndighed valgt at komme med høringssvaret i forbindelse med tillæg til Råstofplan 2020 omhandlende udvidelse af et graveområde Øster Svenstrup, Brovst. Høringen har været behandlet i Teknik og Miljøudvalget i Jammerbugt Kommune den 30. januar 2023.



Jammerbugt Kommune har følgende bemærkninger:

Umiddelbart er det eksisterende og forslag til udvidet graveområde beliggende i umiddelbar tilknytning til lavbundsområde ved Nr. Skovsgaard (jf. NST igangværende forundersøgelse for lavbundsprojekt og tidligere forundersøgelse af lavbundsprojekt Nr. Skovsgaard). I den optik anbefales det at efterbehandlingen ikke er til landbrugsformål men natur/rekreativt som synergi til det forventede lavbundsprojekt ved Nr. Skovsgaard.

Ift. naturvurdering i screeningen er særligt det nye østlige graveområde potentielt konfliktfyldt ift. det større nbl. §3 mose- og eng-område ca. 200 meter øst herfor (langs Hovedgrøften). Dele af denne mose (og særligt den del nærmest det nye graveområde, jf. delområde 40 og 42 i vedlagte rapport) er mose med karakter af rigkær med større forekomster af bl.a. frede orkidéer, altså særlig værdifuld mose betinget af grundvandsudstrømning fra "grusbakken" hvor det ønskes nyt graveområde.

Region Nordjylland bør vurdere hvad en grundvandssænkning ved indvinding har af indflydelse på det terrænnære grundvand og udstrømningen af dette i mosen, og dermed naturkvaliteten af omtalte rigkær og levested for fredede arter (orkidéer). Nærværende miljøscreening nævner at grundvandssænkning ikke er problemfyldt ift. naturinteresser, hvilket der ikke er belæg for at konkludere for nuværende på baggrund af det materiale der fremgår af screening.

Ift. det væsentligste nævnte potentielle konfliktområde ved nye graveområder ift. nbl §3 overdrev indenfor projektområdet, bør afgrænsningen af dette overdrev og tilstødende engareal langs Spanggrøften vest for eksisterende graveområde opdateres ved feltbesigtigelse og afklaring.

Det vestlige graveområde er beliggende inden for Kulturmiljøarealet ved Janum Kjøt og ligger på en bakke i ungmorænelandskab i Han Herred midt mellem Limfjorden og havet. Grundlaget for udpegning af Janum Kjøt som værdifuldt kulturmiljøområde er en mængde gravhøje. Der for bør det genvurderes om det er nødvendigt at medtage det vestlige graveområde i ansøgningen.

Administrationens vurdering

I forhold til efterbehandlingen af graveområdet, har Regionen ikke mulighed for at stille vilkår om en bestemt anvendelse af arealerne efter endt indvinding. I særlige tilfælde kan der opstilles vilkår for, hvad der ikke må foretages på arealerne, hvis det har en væsentlig miljøskadelige påvirkning.

Umiddelbart vurderes der ikke at ske en grundvandssænkning, idet indvinding ikke vurderes at ske dybere en 8 meter under terræn, hvorefter der fortsat vil være en afstand på ca. 9 meter til grundvandsspejlet. Det vurderes ligeledes at der fortsat vil være et jævnt fald i terrænet samt afstrømning mod øst og Rigkær.

Forholdene vil blive undersøgt nærmere i forbindelse med en konkret ansøgning om tilladelse til råstofindvinding, hvor man blandt andet kender de eksakte gravedybder og afstande.

I den vestlige side af graveområdet er et beskyttet overdrev, som er opstået på en skråning som konsekvens af tidligere råstofindvinding på arealet vest for det foreslåede graveområde. Administrationen ønsker at bibeholde det beskyttede overdrev indenfor graveområdet, så der er mulighed for at skabe en mere sammenhængende efterbehandling af landskabet samt en bedre udnyttelse af råstofressourcen. I en efterfølgende tilladelsessituation kan det således undersøges om, hvorvidt der kan gives dispensation til gennemgravning på vilkår om udlægning af erstatningsnatur.

Det værdifulde kulturmiljø Janum Kjøt er udpeget på baggrund af områdets gravhøje. Da den foreslåede udvidelse af graveområdet Øster Svenstrup ikke overlapper med gravhøje eller andre kulturhistoriske elementer vurderes det, at realiseringen af tillægget vil være i overensstemmelse med retningslinjerne i kommuneplanen for værdifulde kulturmiljøer.

Bemærkning

Bemærkninger til afgrænsningsrapport til miljøvurdering af tillæg til Råstofplan 2020 for Øster Svenstrup

Aalborg Stift har modtaget materiale vedrørende miljøvurdering af tillæg nr. 1 Tornhøj og Tillæg nr. 2. Øster Svenstrup til Råstofplan 2020.

I forbindelse med gennemgang af tillæg nr. 2 skal Aalborg Stift bemærke nedenstående.

Ud fra det fremsendte, så fremgår det, af den udarbejdede miljøscreening for forslaget til graveområdet ved Øster Svenstrup, at der kan peges på følgende miljøparametre, hvor der på dette niveau i planprocessen ikke kan afvises, at en eventuel råstofindvinding kan have væsentlig påvirkning på miljøet:

- Beskyttede naturtyper, indenfor råstofområdet østlige del er et beskyttet overdrev
- Bevaringsværdigt landskab, et område indenfor graveområdet er udpeget som bevaringsværdigt landskab i kommuneplanen for Jammerbugt Kommune.

Til dette skal Aalborg Stift understreges, at det bør undersøges nærmere, hvorledes råstofindvinding ved Øster Svenstrup vil påvirke Øster Svenstrup Kirke. Altså en undersøgelse af kulturarven, med fokus på kirken og dens omgivelser.

Det påtænkte indvindingsområde er placeret umiddelbart uden for kirkebyggelinjen for Øster Svenstrup Kirke. Kirken er opført i det 13. århundrede.

Det bør undersøges, hvorledes de følgevirkninger, som råstofindvindingen vil have, fx rystelser fra selve råstofindvindingen, påvirkning af grundvandet fx sænkning af dette, eller rystelser som følge af transport vil påvirke kirken.

Ligeledes bør tidsperspektivet for indvindingen drøftes, samt en plan for en efterfølgende reetablering af området.

Administrationens vurdering

Aalborg Stift ønsker at følgevirkninger fra råstofindvindingen undersøges nærmere i miljørapporten. Administrationen fastholder at råstofindvindingen ikke har en væsentlig miljømæssig påvirkning af Kirken.

Det foreslåede graveområde ligger i en afstand af 300 meter fra Kirken og der er et højdedrag i landskabet som skiller Kirken fra graveområdet visuelt. Grundet afstanden på 300 meter vurderes det, at ingen af de øvrige bemærkninger vedrørende rystelser fra råstofindvindingen, påvirkning af grundvandet fx sænkning af dette, eller rystelser som følge af transport vil kunne påvirke kirken. Herved vil disse elementer heller ikke være inddraget i miljørapporten.

Bemærkning

Afsender: Vejdirektoratet

Vejdirektoratets bemærkninger til Region Midtjyllands Miljøscreening af forslag til udvidelse af graveområde Øster Svenstrup

Vejdirektoratet har den 21. december 2022 modtaget Region Midtjyllands Miljøscreening af forslag til udvidelse af graveområde Øster Svenstrup.

Høringsfristen er 22. februar 2023.

Ifølge miljøscreeningen forventes transport til og fra råstofområdet at ske via kommunevejene Nesgårdsvej som "fører ned til Tingskovvej/Møllebakken, som er en større kommunevej, der løber mellem Brovst og Fjerritslev".

Vi skal bemærke, at sidstnævnte vej er en statsvej (rute 11, statsvej 428 Aabybro-Fjerritslev).

Vi tager til efterretning, at det nuværende graveområde ved Øster Svenstrup snart er færdiggravet og at der med udvidelsen ikke forventes en forøget trafikbelastning på statsvejen.

I er velkomne til at kontakte mig, hvis der er spørgsmål eller bemærkninger til det fremsendte.

Administrationens vurdering

Vejdirektoratets bemærkninger tages til efterretning.

Bemærkning

Afsender: Miljøstyrelsen

Høringer og afgørelser hvor kommunen er myndighed

Miljøstyrelsen modtager mange generelle høringer og udkast til afgørelser i sager, hvor kommunerne er kompetente myndigheder, eksempelvis en del høringer og afgørelser vedrørende miljøvurderingsloven, hvor kommunen ser Miljøstyrelsen som berørt myndighed eller høringspart.

Med dette brev vil Miljøstyrelsen gerne gøre opmærksom på, at i sager, hvor kommunen er ansvarlig myndighed i forhold til afgørelser på miljøområdet, og hvor Miljøstyrelsen ikke er tilsynsmyndighed, vil Miljøstyrelsen som udgangspunkt ikke foretage en realitetsbehandling af henvendelsen. Styrelsen kvalitetssikrer ikke kommunens udkast til afgørelser, idet kommunen forudsættes at have inddraget alle relevante parametre i vurderingen af sagen.

Modtager kommunen ikke et svar fra Miljøstyrelsen, kan dette således ikke tages som udtryk for, at Miljøstyrelsen er enig i kommunens vurdering.

Miljøstyrelsen vil som udgangspunkt kun reagere, hvis kommunen angiver, hvorfor styrelsen vurderes at være berørt myndighed, specifikt anmoder om vejledning, for eksempel i forhold til miljøvurderingsloven, eller hvis kommunen stiller specifikke faglige spørgsmål til Miljøstyrelsen. Sådanne spørgsmål bør endvidere tydeligt fremgå af en fremsendelsesmail til Miljøstyrelsen og ikke i eventuelle bilag.

Miljøstyrelsen indgår gerne i tidlig dialog i sager, hvor kommunen ønsker styrelsens faglige vejledning i forhold til de interesser, Miljøstyrelsen varetager. Sådanne henvendelser bedes sendt til Miljøstyrelsens hovedpostkasse: mst@mst.dk, med tydelig angivelse af de faglige emner, der ønskes drøftet.

Administrationens vurdering

Miljøstyrelsens bemærkning er taget til efterretning.

Bemærkning

Afsender: Erhvervsministeriet

Erhvervsministeriet har ingen bemærkninger til den fremsendte høring: Høring af tillæg til Råstofplan 2020

Det noteres, at høringen også er blevet sendt til følgende af Erhvervsministeriets styrelser: ERST, KFST, DKPTO, SFS

Administrationens vurdering

Erhvervsministeriets bemærkning er taget til efterretning.

Administrationens samlede vurdering

Det er administrationens vurdering, at flere af de indkomne bemærkninger vedrører forhold, som vil blive behandlet i forbindelse med en senere ansøgning om tilladelse til råstofindvinding. I behandlingen af en ansøgning kendes det konkrete projekt samt omfang og detaljer, projektet skal ligeledes screenes iht. miljøvurderingsloven.

Derfor vil der først i ansøgningssituationen blive sat vilkår om fx respektafstand til beskyttet natur, efterbehandling efter endt indvinding osv. Dette giver større fleksibilitet i forhold til udformningen af råstofindvindingen samt bedre udnyttelse af råstofressourcen og muligheden for en mere sammenhængende efterbehandling.

Vedrørende indkomne forslag til afgrænsningen af miljørapporten, er det administrationens vurdering, at de forhold som ønskes inkluderet i miljørapport ikke er af væsentlig karakter.

De øvrige bemærkninger er taget til efterretning.

På baggrund af en samlet vurdering af de indkomne bemærkninger og forslaget til miljørapport, vurderes det, at udvidelsen af graveområdet Øster Svenstrup kan udlægges i Råstofplan 2020.

Anden høringsperiode (2. offentlighedsfase)

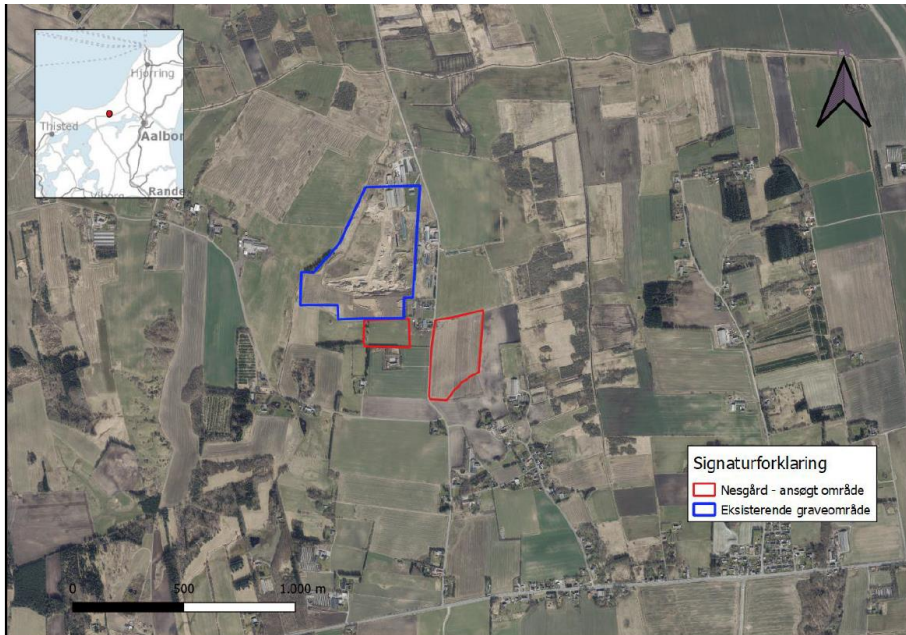
I anden høringsperiode er der indkommet tre høringssvar fra henholdsvis Trafikstyrelsen, Erhvervsministeriet og Jammerbugt Kommune. Trafikstyrelsen og Erhvervsministeriet havde ingen bemærkninger til hverken tillægget eller forslaget til miljørapporten.

Bemærkning

Afsender: Jammerbugt Kommune

Høringssvar fra Jammerbugt Kommune til forslag til tillæg nr. 2 Øster Svenstrup til Råstofplan 2020

Jammerbugt Kommune har som berørt myndighed valgt at komme med et høringssvar til forslag til tillæg nr. 2 Øster Svenstrup til Råstofplan 2020.



Jammerbugt Kommune har følgende bemærkninger:

Umiddelbart er det eksisterende og forslag til udvidet graveområde beliggende i umiddelbar tilknytning til lavbundsområde ved Nr. Skovsgaard (jf. NST igangværende forundersøgelse for lavbundsprojekt og tidligere forundersøgelse af lavbundsprojekt Nr. Skovsgaard).

I Jammerbugt Kommunes kommuneplan ligger arealerne i område 5, Brovst-Fjerritslev, som er et højt prioriteret landbrugsområde. I dette område må der ikke etableres anlæg eller ske arealinddragelser, der på væsentlig måde begrænser muligheden for landbrugsdriften.

I forhold til husdyrbrugsloven² kan reetableringen af arealet have betydning, hvis det tænkes udlagt som natur efterfølgende, idet sammenhængende §3 natur kan sætte begrænsning for de nærliggende husdyrbrugs muligheder for produktion. Det anbefales derfor, at reetableringen sker til landbrugsformål og evt. suppleres med synergi til det forventede lavbundsprojekt fx i form af rekreative tiltag.

Udvidelsen af det eksisterende graveområde ved Nesgårdsvvej 25, 9460 Brovst, omfattende dele af matr.nr. 2y og 4e, Ø. Svenstrup By, Ø. Svenstrup, ligger udenfor indvindingsopland til et alment vandværk samt udenfor Område med Særlige Drikkevandsinteresser (OSD). Nærmeste almene vandværk er Øster Svenstrup Vandværk, som er beliggende ca. 1 km sydøst for matr.nr. 2y, Ø. Svenstrup By, Ø. Svenstrup og ca. 1,5 km sydøst for matr.nr. 4e, Ø. Svenstrup By, Ø. Svenstrup.

Det offentlige vandløb Spanggrøften nr. 316, er omfattet af Vandløbsloven, Miljømålsloven, samt Naturbeskyttelsesloven. Ifølge vandløbsloven, må skikkelsen på vandløbet ikke reguleres, uden en tilladelse fra vandløbsmyndigheden.

Endvidere kræver vandløbsvedligeholdelsen at der friholdes et arbejdsbælte på 8 meter på hver side af vandløbet til maskinelt arbejde.

Spanggrøften har målsætning om god økologisk tilstand og er beskyttet af naturbeskyttelseslovens § 3, hvilket i praksis betyder at der ikke må ske ændringer eller forringelse af den aktuelle tilstand i vandløbet.

Jammerbugt Kommune vil i forhold til vurdering af vejadgange til områderne gerne sikre sig, at de bliver etableret forskudt fra hinanden i tilfælde af, at der skal være en direkte adgang til Nesgårdsvvej. Afstanden mellem de to vejadgange vil være afhængig af dimensionerne på de køretøjer der skal benytte vejadgangene. Herudover vil kommunen have krav til vejadgangenes udformning, herunder

² Lov om husdyrbrug og anvendelse af gødning m.v., LBK 520 af 1/5/2019

opbygning, asfaltindstik, bredde, tydeliggørelse af vigepligt evt. med skiltning. Vilkkårene vurderes ved kommunens behandling af ansøgning om nye vejadgange.”

I forhold til naturvurdering i screeningen er særligt det nye østlige graveområde potentielt konfliktfyldt ift. det større nbl. §3 mose- og eng-område ca. 200 meter øst herfor (langs Hovedgrøften). Dele af denne mose (og særligt den del nærmest det nye graveområde, jf. delområde 40 og 42 i vedlagte rapport) er mose med karakter af rigkær med større forekomster af bl.a. frede orkidéer, altså særlig værdifuld mose betinget af grundvandsudstrømning fra ”grusbakken” hvor der ønskes et nyt graveområde.

Region Nordjylland bør vurdere hvad en evt. grundvandssænkning ved indvinding har af indflydelse på det terrænnære grundvand og udstrømningen af dette i mosen, og dermed naturkvaliteten af omtalte rigkær og levested for fredede arter (orkidéer). Nærværende miljøscreening nævner at grundvandssænkning ikke er problemfyldt ift. naturinteresser, hvilket er vanskeligt at vurdere for nuværende på baggrund af det materiale der fremgår af screening.

Ift. det væsentligste nævnte potentielle konfliktområde ved nye graveområder ift. nbl §3 overdrev indenfor projektområdet, bør afgrænsningen af dette overdrev og tilstødende eng-areal langs Spanggrøften vest for eksisterende graveområde opdateres ved feltbesigtigelse og afklaring.

Det vestlige graveområde er beliggende inden for Kulturmiljøarealet ved Janum Kjøt og ligger på en bakke i ungmorænelandskab i Han Herred midt mellem Limfjorden og havet. Grundlaget for udpegning af Janum Kjøt som værdifuldt kulturmiljøområde er en mængde gravhøje. Derfor bør det genvurderes om det er nødvendigt at medtage det vestlige graveområde i ansøgningen.

Administrationens vurdering

Dele af Jammerbugt Kommunes hørings svar vedr. samme emner som forrige hørings svar fra 1. offentlighedsfase. Der er tale om en mulig påvirkning af et det større §3 mose- og engområde ca. 200 meter øst for graveområdet samt den vestlige del af graveområdet konflikter med det udpegede kulturmiljøareal, Janum Kjøt.

Administrationen vurderer fortsat at der umiddelbart ikke vil ske en grundvandssænkning, idet indvinding ikke vurderes at ske dybere en 8 meter under terræn, hvorefter der fortsat vil være en afstand på ca. 9 meter til grundvandsspejlet. Det vurderes ligeledes at der fortsat vil være et jævnt fald i terrænet samt afstrømning mod øst og Rigkær. Forholdene vil blive undersøgt nærmere i forbindelse med en konkret ansøgning om tilladelse til råstofindvinding, hvor man blandt andet kender de eksakte gravedybder og afstande.

Det værdifulde kulturmiljø Janum Kjøt er udpeget på baggrund af områdets gravhøje. Da den forslåede udvidelse af graveområdet Øster Svenstrup ikke overlapper med gravhøje eller andre kulturhistoriske elementer vurderes det fortsat, at realiseringen af tillægget vil være i overensstemmelse med retningslinjerne i kommuneplanen for værdifulde kulturmiljøer.

Jammerbugt Kommune gør Regionen opmærksomme på forhold i husdyrbrugsloven³, som kan betyde at reetableringen af arealet til §3 natur kan sætte begrænsning for de nærliggende husdyrbrugs muligheder for produktion. De anbefaler derfor, at reetableringen sker til landbrugsformål og evt. suppleres med synergi til det forventede lavbundsprojekt fx i form af rekreative tiltag.

Administrationen er opmærksomme på problemstillingen vedr. efterbehandlingen af graveområdet. Regionen dog ikke mulighed for at stille vilkår om en bestemt anvendelse af arealerne efter endt indvinding. I særlige tilfælde kan der opstilles vilkår for, hvad der ikke må foretages på arealerne, hvis det har en væsentlig miljøskadelig påvirkning.

³ Lov om husdyrbrug og anvendelse af gødning m.v., LBK 520 af 1/5/2019

Til sidst informerer Jammerbugt Kommune, at de i forhold til vurdering af vejadgange til områderne gerne vil sikre sig, at de bliver etableret forskudt fra hinanden i tilfælde af, at der skal være en direkte adgang til Nesgårdsvej. Afstanden mellem de to vejadgange vil være afhængig af dimensionerne på de køretøjer der skal benytte vejadgangene. Regionen tager bemærkningen til efterretningen.



Tillæg nr. 2 Øster Svenstrup til
Råstofplan 2020

Region Nordjylland
Regional Udvikling
Niels Bohrs Vej 30
9220 Aalborg Øst



REGION NORDJYLLAND
– i gode hænder