



**RÅSTOFTILLADELSE FOR GRAVEOMRÅDE SKOV-  
STED I THISTED KOMMUNE**

# Tilladelse til erhvervsmæs- sig råstofindvinding af sand, grus og sten

**På matr.nr. 7k Oddershedegård, Hillerslev, Bromøllevej 15, 7700 Thisted,  
Thisted Kommune**



**REGION NORDJYLLAND**  
– i gode hænder



**OVERSIGTSSKEMA**

Råstofgravens beliggenhed	Bromøllevej 15, 7700 Thisted, matrikelnummer 7k Oddershedegård, Hillerslev
Råstofgravens areal	Ca. 6,1 ha hvoraf der graves på 5,3 ha
Råstoftype og tilladt mængde	Sand, grus og sten 30.000 m <sup>3</sup> pr. år
Tilladelsens varighed	10 år 28. juli 2020 – 28. juli 2030
Sagsnummer	2019-022979
Tidligere meddelte tilladelser	Tilladelse af 25. august 2010 meddelt af Thisted Kommune. Tilladelsen er bortfaldet, fordi den ikke har været udnyttet i mere end 3 på hinanden følgende år.
Offentliggørelse	30. juni 2020
Klagefristens udløb	4 uger efter offentliggørelse
Frist for efterbehandling	28. juli 2031 og senest 1 år efter endt indvinding
Indvinder	Østerild Grusværk ApS, Bromøllevej 15, 7700 Thisted
Ansøger	På vegne af indvinder: LandboThy, Silstrupparken 2, 7700 Thisted
Grundejer	Gert Agesen og Søren Skovbo Agesen, Østerild Grusværk, Bromøllevej 15, 7700 Thisted
Indvinders telefon	97 98 53 35
Indvinders e-mailadresse	<a href="mailto:grusmand@hotmail.com">grusmand@hotmail.com</a> , <a href="mailto:grus@gert-agesen.dk">grus@gert-agesen.dk</a>
Indvinders CVR-nummer	16177482
Driftsansvarlig(e)	Gert Agesen og Søren Skovbo Agesen, Tlf. 97 98 53 35, <a href="mailto:grus@gert-agesen.dk">grus@gert-agesen.dk</a> og <a href="mailto:grusmand@hotmail.com">grusmand@hotmail.com</a>
Region Nordjylland	Tlf.: 97 64 80 00, e-mail: <a href="mailto:raastoffer@rn.dk">raastoffer@rn.dk</a>
Region Nordjylland – Tilsyn	Niels Schøler, tlf. 97 64 82 90, e-mail: <a href="mailto:nsch@rn.dk">nsch@rn.dk</a>

Tilladelse til råstofindvinding  
på matr.nr. 7k Oddershedegård, Hillerslev, Thisted Kommune  
indtil 28. juli 2030.  
Sagsnummer: 2019-022979

<b>Ansøger:</b>	<b>Indvinder:</b>	<b>Ejer:</b>
På vegne af Østerild Grusværk ApS: LandboThy Silstrupparken 2 7700 Thisted CVR-nr.: 41946717	Østerild Grusværk ApS Bromøllevej 15 7700 Thisted CVR-nr.: 16177482	Gert Agesen og Søren Skovbo Agesen Østerild Grusværk Bromøllevej 15 7700 Thisted CVR-nr.: 16177482

Region Nordjylland den 30. juni 2020

Heidi Højriis Poulsen  
Råstofsagsbehandler

Kvalitetssikret af  
Niels Schøler  
Råstofsagsbehandler

# INDHOLD

Oversigtsskema .....	3
<b>1. Tilladelsen .....</b>	<b>7</b>
1.1 Råstofloven .....	7
1.2 Miljøvurderingsloven .....	7
1.3 Internationale naturbeskyttelsesområder (Natura 2000) .....	7
1.4 Bilag IV-arter .....	7
1.5 Vandforsyningsloven .....	8
1.6 Miljøbeskyttelsesloven .....	8
1.7 Naturbeskyttelsesloven .....	8
1.8 Museumsloven .....	8
1.9 Skovloven .....	8
1.10 Vandløbsloven .....	8
1.11 Vejloven og Privatvejsloven .....	8
1.12 Jordforureningsloven .....	8
1.13 Jernbaneloven .....	9
<b>2. Vilkår .....</b>	<b>10</b>
2.1 Vilkår efter Råstofloven .....	10
2.2 Vilkår efter jordforureningsloven .....	18
<b>3. Offentliggørelse, klagevejledning og underretning .....</b>	<b>19</b>
3.1 Generel klagevejledning .....	19
3.2 Klagevejledning for de enkelte love .....	19
3.3 Underretning .....	20
<b>4. Grundlag for tilladelsen .....</b>	<b>21</b>
4.1 Ansøgningens indhold .....	21
4.2 Høring vedr. ansøgning .....	21
4.3 Høring vedr. udkast til tilladelse .....	25
<b>5. Regionens behandling af sagen .....</b>	<b>26</b>
5.1 Råstofplanen .....	26
5.2 Miljøvurderingsloven .....	26
5.3 Kommuneplan og lokalplan .....	26
5.4 Grundvand .....	27
5.5 Natur og landskab .....	27
5.6 Miljømæssige forhold .....	28
5.7 Udkast til efterbehandlingsplan .....	30
5.8 Region Nordjyllands samlede vurdering .....	31
Bilag A: Oversigtskort .....	32
Bilag B: Luftfoto i målforhold 1:4000 .....	33
Bilag C: Udkast til deklaration/servitut vedrørende efterbehandling .....	34
Bilag D: Generelle bestemmelser .....	35
Bilag E: Uddrag af museumsloven – jf. lovbek. nr. 358 af 8. april 2014 .....	38



# 1. Tilladelsen

## 1.1 Råstofloven<sup>1</sup>

På baggrund af det foreliggende materiale, og med hjemmel i Råstoflovens § 7 stk. 1, meddeler Region Nordjylland hermed tilladelse til årlig indvinding af op til 30.000 m<sup>3</sup> sand, grus og sten på i alt 6,1 hektar på matr.nr. 7k Oddershedevej, Hillerslev, se bilag A og B.

Tilladelsen er gældende i perioden fra 28. juli 2020 til 28. juli 2030.

Tilladelsen meddeles på vilkår i henhold til Råstoflovens § 10.

## 1.2 Miljøvurderingsloven<sup>2</sup>

Projektet er opført på Miljøvurderingslovens bilag 2 pkt. 2a. Region Nordjylland har gennemført en screening af projektets indvirkning på miljøet. Region Nordjylland har vurderet, at projektet ikke vil påvirke miljøet væsentligt.

Region Nordjylland har den 19. maj 2020 truffet afgørelse om, at der ikke skal udarbejdes en miljøkonsekvensrapport. Afgørelsen er truffet efter Miljøvurderingslovens § 21. Afgørelsen kan ses på regionens hjemmeside [www.rn.dk/rastoffer](http://www.rn.dk/rastoffer).

Se nærmere i afsnit 5.2.

## 1.3 Internationale naturbeskyttelsesområder (Natura 2000)<sup>3</sup>

Region Nordjylland har vurderet, at projektet ikke påvirker Natura 2000-området – nr. 16 Løgstør Bredning, Vejlerne og Bulbjerg – væsentligt, hvorfor det er besluttet, at der ikke skal udarbejdes en konsekvensvurdering for det ansøgte anlægs påvirkning af ovennævnte Natura 2000-område.

Der er ca. 690 meter til Natura 2000-området, og Region Nordjylland vurderer, at der pga. afstanden til området ikke kan ske en væsentlig påvirkning af områderne ud fra udpegningsgrundlag samt bevaringsmålsætninger.

## 1.4 Bilag IV-arter

En række arter, der er omfattet af habitatdirektivets bilag IV, kan have levested, fødesøgningsområde eller sporadisk opholdssted på eller ved ejendommen. På baggrund af faglig rapport nr. 635, Håndbog om dyrearter på habitatdirektivets bilag IV, fra DMU 2007 vurderes det, at der kan være langøret flagermus, odder, markfirben, stor vandsalamander og spidssnudet frø i eller nær indvindingsområdet.

---

<sup>1</sup> Bekendtgørelse af lov om råstoffer, lovbek. nr. 124 af 26. januar 2017.

<sup>2</sup> Bekendtgørelse af lov om miljøvurdering af planer og programmer og af konkrete projekter (VVM), lovbek. nr. 1225 af 25. oktober 2018.

<sup>3</sup> Habitatdirektivet fra 1992 (Rådets direktiv 92/43/EØF om bevaring af naturtyper samt vilde dyr og planter med senere ændringer).

Bekendtgørelse om udpegning og administration af internationale naturbeskyttelsesområder samt beskyttelse af visse arter, lovbek. nr. 1595 af 6. december 2018.

Ifølge opslag på Miljøportalen og Naturbasen den 1. april 2020 er der ikke registreret nogen af de ovennævnte arter eller andre bilag IV-arter på eller nær ejendommen. Region Nordjylland har derfor vurderet, at der ikke skal udarbejdes en vurdering af projektets påvirkning af bilag IV-arter. Hvis det mod forventning skulle vise sig, at indvindingen påvirker bilag IV-arter negativt, kan Region Nordjylland stille skærpede vilkår.

## 1.5 Vandforsyningsloven<sup>4</sup>

Der er ikke søgt om tilladelse efter vandforsyningsloven.

## 1.6 Miljøbeskyttelsesloven<sup>5</sup>

Der er ikke søgt om tilladelse efter miljøbeskyttelsesloven.

## 1.7 Naturbeskyttelsesloven<sup>6</sup>

Der er ikke søgt om dispensation efter naturbeskyttelsesloven.

## 1.8 Museumsloven<sup>7</sup>

Der er ikke søgt om dispensation efter museumsloven.

## 1.9 Skovloven<sup>8</sup>

Der er ikke søgt om dispensation efter skovloven.

## 1.10 Vandløbsloven<sup>9</sup>

Der er ikke søgt om tilladelse efter vandløbsloven.

## 1.11 Vejloven og Privatvejsloven<sup>10</sup>

Thisted Kommune træffer afgørelse om vejadgang til Kanstrupvej.

## 1.12 Jordforureningsloven<sup>11</sup>

Der er søgt om dispensation efter jordforureningsloven. Der er søgt om tilladelse til at tilføre 5.000 m<sup>3</sup> jord årligt. Ansøgningen behandles separat af Region Nordjylland.

---

<sup>4</sup> Bekendtgørelse af lov om vandforsyning m.v., lovbek. nr. 118 af 22. februar 2018.

<sup>5</sup> Bekendtgørelse af lov om miljøbeskyttelse (miljøbeskyttelsesloven), lovbek. nr. 1218 af 25. november 2019.

<sup>6</sup> Bekendtgørelse af lov om naturbeskyttelse (naturbeskyttelsesloven), lovbek. nr. 240 af 13. marts 2019.

<sup>7</sup> Bekendtgørelse af museumslov, lovbek. nr. 358 af 8. april 2014.

<sup>8</sup> Bekendtgørelse af lov om skove, lovbek. nr. 315 af 28. marts 2019.

<sup>9</sup> Bekendtgørelse af lov om vandløb (vandløbsloven), lovbek. nr. 1217 af 25. november 2019.

<sup>10</sup> Bekendtgørelse af lov om offentlige veje m.v., lovbek. nr. 1520 af 27. december 2014.

Lov om private fællesveje, lov nr. 1234 af 4. november 2015.

<sup>11</sup> Bekendtgørelse af lov om forurennet jord (jordforureningsloven), lovbek. nr. 282 af 27. marts 2017.



## 1.13 Jernbaneloven

Der er ikke søgt om tilladelse efter jernbaneloven.

## 2. Vilkår

Vilkårene i denne tilladelse er bindende for indvinder og eventuelle ejere af de matrikler, der er givet tilladelse til at indvinde på.

### 2.1 Vilkår efter Råstofloven

#### Før indvindingen begynder

1. Først når Region Nordjylland har givet en igangsætningstilladelse, må arbejdet med at afrømme overjord og at indvinde råstoffer begynde. Igangsætningstilladelsen kan tidligst gives, når klagefristen er udløbet. Såfremt der indkommer en klage, får ansøger besked, og gravningen må ikke iværksættes, før klagen er behandlet af klagemyndigheden.

Inden igangsætningstilladelsen kan gives, skal vilkår 2-5 være opfyldte.

2. Der skal foreligge en tilladelse til vejadgang fra Thisted Kommune.
3. Indvinder skal udarbejde en grave- og efterbehandlingsplan, så den opfylder vilkårene i tilladelsen og tilgodeser landskabelige interesser. Grave- og efterbehandlingsplanen skal godkendes af Region Nordjylland.

Hvis forholdene kræver det, kan Region Nordjylland senere i indvindingsforløbet stille krav om, at indvinder skal udarbejde en revideret grave- og efterbehandlingsplan, som skal godkendes af Region Nordjylland.

Grave- og efterbehandlingsplanen skal som minimum indeholde følgende:

- a. Graveplan – mindst i målforhold 1:2.000.
  - b. Efterbehandlingsplan – mindst i målforhold 1:2.000.
  - c. Et snit med områdets profil i målforhold 1:500 eller 1:1.000. Højdemål bør vises fem gange større end de vandrette mål. Snittet skal vise det nuværende og det fremtidige terræn i forhold til skel og grænserne for efterbehandling og gravning. Gravedybden skal også vises.
  - d. Grænsen for efterbehandling, som skal vises, fremgår af afsnit 2.1.2, mens grænsen for gravning skal fastlægges i grave- og efterbehandlingsplanen. Grænsen for gravning skal sikre, at der er tilstrækkelige materialer til rådighed ved efterbehandlingen. Der skal beregnes, hvor meget overjord der er til rådighed for opbygning af skråningsanlæggene, hvorved neddozning af regulære materialer evt. kan reduceres og gravegrænsen derved kan fastlægges nærmere grænsen for efterbehandling.
  - e. Gravning og efterbehandling skal foregå i etaper.
  - f. Indvinder skal oplyse, hvor stort et areal, der ønskes afrømmet, når indvindingen er størst.
  - g. Graveretning skal vises.
  - h. Adgangen til området, hvor indvindingen skal ske, skal vises.
  - i. Placering af produktionsanlæg, lagerplads, tankanlæg samt depoter for overjord og muld skal fremgå af planen. Placering skal ske inden for grænsen for efterbehandling.
  - j. Oplysninger om skrænthældning.
4. Grænsen for det areal, der må graves i, skal sættes af i marken efter nærmere aftale med Region Nordjylland. Derefter skal der indsendes et målrids af gravegrænsen til Region Nordjylland, hvor afmærkningspælernes placering er angivet. Pælene til afmærkning mv. må ikke fjernes og skal sikres, så de ikke bliver beskadiget. Det kan fx ske med betonringe.
  5. Region Nordjylland skal have en garanti fra pengeinstitut eller kautionsforsikring. Garantiens størrelse bliver beregnet af Region Nordjylland i forbindelse med godkendelse af grave- og efterbehandlingspla-

nen. Garantien pristalsreguleres automatisk en gang om året med Danmarks Statistiks omkostningsindeks for anlæg, jordarbejder mv. og med den aktuelle dato som udgangspunkt. Garantien frigives først, når efterbehandlingen er gennemført og godkendt af Region Nordjylland.

Region Nordjylland kan til enhver tid ændre garantiens størrelse, hvis forudsætningerne for beregningerne ændres. Det kan fx være tilfældet, hvis indvindingen sker på en måde, så efterbehandlingen vil koste mere end først antaget.

Såfremt indvinder ønsker at anlægge interne veje i råstofgraven, stilles der en separat garanti for fjernelse af disse.

### Tinglysning

6. Der skal indbetales kr. 1.660,- til dækning af afgiften for tinglysning af servitut/deklaration om vilkår for indvindingen. Region Nordjylland sender ansøger en separat regning for dette.

### Oplysning om hvornår gravearbejdet påbegyndes

7. Region Nordjylland skal underrettes, inden indvindingen påbegyndes. Underretningen skal ske skriftligt.
8. Hvis indvinder ikke ønsker de arkæologiske interesser afklaret gennem en forundersøgelse, skal indvinder senest 4 uger før muldafrømning underrette Museum Thy om, hvornår arbejdet bliver sat i gang.

Kontaktoplysninger på museet er:

- Museum Thy, Jernbanegade 4, 7700 Thisted, tlf. 97 92 05 77, e-mail: [kontakt@museumthy.dk](mailto:kontakt@museumthy.dk)

## 2.1.1 Omfanget af retten til at indvinde

9. Området, hvor indvindingen mv. må ske, er på 6,1 hektar og fremgår af bilag B.
10. Indvinding andre steder på ejendommen, end det tilladelsen omfatter, kræver en ny tilladelse efter råstofloven.
11. Tilladelsen gælder kun indvinding af 30.000 m<sup>3</sup> sand, grus og sten pr. år over en 10-årig periode.
12. Overjord og muld må ikke fjernes fra det område, indvindingen er tilladt på, men skal bruges til efterbehandlingen.
13. Hvis der er ønske om at indvinde muld, overjord, andre råstoffer eller større mængder end de ovenstående, skal det anmeldes til Region Nordjylland, jf. Råstoflovens § 9 stk. 2.
14. Der må ikke graves dybere end til kote 4 meter (DVR90), svarende til 10-21 meter under terræn. Det oprindelige terræn ligger i kote ca. 14 - 25 meter (DVR90). Uanset foranstående dybdegrænse må der aldrig graves tættere grundvandsspejlet end 2 meter. Grundvandet findes i ca. kote 2 meter.
15. Region Nordjylland kan på et hvilket som helst tidspunkt stille krav om, at grundvandsspejlets beliggenhed skal måles. Målingen skal foregå i marts eller april måned.
16. Hvis det ønskes at grave dybere end tilladt, kræver det en ny afgørelse efter råstofloven.
17. Der må aldrig uden tilladelse inddrages større arealer til at indvinde på, end det areal som er lagt til grund for beregning af garantien.

18. Hvis der i forbindelse med indvindingen blotlægges dræn, skal Region Nordjylland og Thisted Kommune underrettes, og drænen skal omlægges for at sikre mod utilsigtet næringstilførsel til søer og lignende<sup>12</sup>. Andre løsninger kan i særlige tilfælde findes, men kun med tilladelse fra Thisted Kommune.
19. Anvendelse af knust beton eller tegl til anlæg af interne køreveje forudsætter forudgående godkendelse fra Region Nordjylland.

### 2.1.2 Afstandskrav m.v.

20. Der må ikke rømmes muld og overjord af eller graves tættere på:
- Naboskel end 5 meter med mindre dette sker som led i gennemgravning af skel, jf. vilkår 22.
  - Vejskel til offentlig vej end 10 meter. Råstofindvindingen skal foretages så afstand til offentlig vej er mindst 2 x gravedybde med mindre, der foreligger en dispensation fra vejmyndigheden (jf. vejlovens § 73).
  - Overkant af den gamle kystskrænt (den nuværende dyrkningsgrænse) på den østlige del af matriklen og beskyttet overdrev på matr.nr. 7k og på matr.nr. 5a end 5 meter.

#### Skelgennemgravning

21. Hvis der på et senere tidspunkt skal graves på de tilgrænsende ejendomme, kan Region Nordjylland på et hvilket som helst tidspunkt – både under og efter gravningen – forlange, at området omkring skellet gennemgraves og efterbehandles, så der ikke står en vold tilbage.
22. Skellet mellem matr.nr. 7k Oddershedegård, Hillerslev og matr.nr. 5a Oddershedegård, Hillerslev skal bortgraves. Se vedlagte bilag 2.

#### Anlæg på skrån timer under indvinding

23. Under gravning og fordeling af overjord må skrænterne ikke have anlæg/hældning, så der er fare for udskridning.

### 2.1.3 Driftstider

Tilladelige driftstider er opført i tabel 1.

Driftstider	Mandag - fredag
Gravemaskiner, transportanlæg og oparbejdningsanlæg mv.	Kl. 07.00 – 15.00
Udlevering af læsning, herunder kørsel indenfor råstofgravens område	Kl. 07.00 – 15.00

Tabel 1 – Tilladelige driftstider

24. Der må ikke arbejdes i råstofgraven udenfor den tilladte driftstid, og der må ikke forekomme drift i råstofgraven på søn- og helligdage.
25. En udvidelse af driftstiden kan aftales med Region Nordjylland. En udvidelse er kun mulig i kortere perioder og kun i tilfælde af, at der findes specielle årsager hertil. Ansøgning om udvidelse af de normale driftstider skal være Region Nordjylland i hænde senest 14 dage før afvigelsen forventes at være nødvendig.

<sup>12</sup> Hjemlen findes i Råstofloven § 10, stk. 3

26. Uden for driftstid skal adgangsvejen til råstofgraven være aflåst/afspærret med hegn, bom, kæde eller lignende.

#### 2.1.4 Efterbehandling

27. Området, hvor indvindingen har fundet sted, skal efterbehandles til jordbrugsdrift.

##### Jordbrugsdrift

28. Skrænters hældning/anlæg ved efterbehandling:  
En hældning ikke stejlere end 1:7 mod Kanstrupvej mod syd og den gamle kystskrænt mod øst.  
En hældning ikke stejlere end 1:2 mod matr.nr. 6av Oddershedegård, Hillerslev.
29. Jordlagene skal opbygges sådan, at jorden bliver bedst mulig til skov- og jordbrug bagefter. Det kan betyde, at indvinder skal bytte om på overjordens forskellige lag, hvis indvinder støder på lag med bedre egenskaber end det, der oprindeligt lå øverst. F.eks. skal jord med mest ler ligge øverst lige under muldlaget, mens bagharp skal ligge nederst.
30. Ved efterbehandling skal der ske grubning af gravens bund.
31. Der skal efter endt indvinding være en dyrkningsfri bræmme på 5 meter fra den nuværende dyrkningsgrænse ved kystskrænten på den østlige del af matriklen.

##### Generelle vilkår vedr. overjord og muld

32. Den nødvendige mængde muld og overjord til efterbehandling skal til enhver tid forefindes i depot på arealet og genudlægges i forbindelse med efterbehandling.
33. Overjord og muld skal opbevares i adskilte depoter. Under depoter for overjord skal mulden være rømmet af, inden opbygningen af depotet påbegynder.
34. Jord med humus i, fx muld, tørvejord og lignende, må ved efterbehandlingen ikke tildækkes af andre jordarter, da indholdet af organisk materiale ved tildækning giver risiko for forurening af grundvandet på grund af nedbrydning af det organiske materiale.
35. Overjord og muld på arealet mellem gravegrænsen og efterbehandlingsgrænsen skal rømmes af, inden skråningerne dozes ned. Når de har det rette anlæg, lægges overjord og muld på igen.
36. For at beskytte grundvandet skal der ved efterbehandlingen lægges et lag af muldjord i bunden af graven. Laget skal være mindst 30 cm.

##### Generelle vilkår vedr. efterbehandlingsplan

37. Grave- og efterbehandlingsplanen skal følges af indvinder og ejer(e), indtil Region Nordjylland eventuelt har godkendt en revideret plan.
38. En eventuel ny indvinder skal komme med forslag til grave- og efterbehandlingsplan, som Region Nordjylland skal godkende.
39. Region Nordjylland kan til enhver tid kræve en ajourført plan forelagt til godkendelse, hvis indvinding og/eller efterbehandlingen ønskes ændret i forhold til den plan, der allerede er godkendt. Region Nordjylland kan kræve, at der skal foretages et nivellement og en opmåling, hvis grave- og efterbehandlingsplanen skal revideres.

40. Såvel lodsejer/grundejer og indvinder har pligt til at rette sig efter de henvisninger, som Region Nordjylland måtte give for at udføre alle de arbejder, planen handler om.

#### **Generelle vilkår vedr. efterbehandlingen**

41. I tilfælde af, at der under gravningen afdækkes særlige landskabsformer, blottede profiler mv., som særlig tydeligt afspejler landskabets opbygning, den geologiske historie eller de geologiske processer skal disse søges bevaret.
42. I forbindelse med efterbehandlingen kan der efterlades geologiske profiler efter aftale med Region Nordjylland.
43. Adgangsvejen og interne veje skal fjernes i forbindelse med gravearealets retablering.
44. Alle bygninger, produktionsanlæg og installationer, der er etableret i forbindelse med råstofindvindingen, fjernes fra arealerne, inden efterbehandlingen kan godkendes.
45. Efterbehandlingen skal begynde så tidligt som muligt og være færdig 12 mdr. efter endt indvinding og senest den 28. juli 2031.
46. Inden større arbejder med at efterbehandle sættes i gang, skal Region Nordjylland have besked om det, så eventuelle tvivlsspørgsmål kan blive afklaret.
47. Når efterbehandlingen er slut, skal Region Nordjylland have besked om det. Region Nordjylland skal foretage tilsyn, inden efterbehandlingen kan godkendes.
48. Pligten til at afslutte efterbehandlingen indtræder, hvis indvindingen har ligget stille i et år, og omgående hvis tilladelsen bliver kaldt tilbage, med mindre du/I har en særlig aftale med Region Nordjylland om en længere frist.

### **2.1.5 Forebyggelse mod jord- og grundvandsforurening**

49. Hvis der sker uheld, hvor der spildes olie eller brændstof, skal der gøres en omgående afværgeindsats ved kontakt til Beredskabsstyrelsen og orientering til Region Nordjylland.

#### **Brændstoftanke**

50. Tanke/beholdere til flydende brændstof, olieprodukter mv. skal placeres i tætte opsamlingskar, der kan rumme indholdet af den største tank/beholder anbragt deri. For at undgå regnvand i opsamlingsbeholderen skal det hele være overdækket. Optankning skal foregå under konstant opsyn.
51. Tankene i råstofgraven skal være typegodkendt efter olietankbekendtgørelsen. Tankene skal desuden være dobbeltskrogede.
52. Udstyr til tankning skal være opsat/indrettet med automatisk stop ved fuld tank og således, at et eventuelt spild i forbindelse med tankning kan tilbageholdes og opsamles.

#### **Kørende og stationært materiel**

53. Såfremt der udenfor råstofgravens driftstider, se afsnit "Driftstider", skal henstå køretøjer i selve råstofgraven, skal dette ske på et befæstet areal. Det befæstede areal skal være indrettet således, at spildte væsker ikke kan løbe væk eller sive ned.
54. Alt stationært og kørende materiel skal regelmæssigt inspiceres for olie- og kemikaliespild, og eventuelle utætheder skal øjeblikkeligt afhjælpes og repareres. Der må ikke ske reparationer i råstofgraven, undtaget hvis dette sker på et impermeabelt underlag. Eventuelle reparationer skal foregå indenfor råstofgravens tilladte driftstider.

55. Der må ikke ske vask af materiel i råstofgraven.
56. Hvis der ønskes opstilling af andet materiel end det ansøgte: gummilæsser og gravemaskine skal der fremsendes oplysninger herom til Region Nordjylland, der i givet fald vil fastsætte de nødvendige supplerende vilkår.

### Kemikalier

57. Der må ikke benyttes eller oplagres kemikalier eller lignende stoffer i råstofgraven, herunder kemiske midler til plantebekæmpelse, af hensyn til risikoen for forurening af grundvandet.
58. Brug af tørsalte eller midler til at dæmpe støv kan ske efter aftale med Region Nordjylland.

### 2.1.6 Affald

59. Råstofgraven må ikke bruges til at opbevare fyld, affald eller andet der ikke stammer fra graven. Der skal træffes foranstaltning til hindring af ukontrolleret aflæsning af affald og jordfyld.

Ejer og indvinder har ansvaret for, at der ikke – hverken midlertidigt eller varigt – henlægges affald af nogen slags, samt for at eventuelt henkastet affald straks fjernes.

60. Affald skal bortskaffes i henhold til affaldsbekendtgørelsen og Thisted Kommunes ”Regulativ for erhvervsaffald”.
61. Der må ikke ske afbrænding af affald i råstofgraven.
62. Eventuel tilførsel af jord til råstofgraven (§ 52-dispensation) skal søges særskilt hos Region Nordjylland.

### 2.1.7 Støj og vibrationer

63. Råstofgravens eksterne støjniveau må ikke overstige grænseværdierne, som det fremgår af tabel 2.

Tidsrum	Mandag – fredag kl. 07.00–18.00	Mandag – fredag kl. 18.00–22.00	Alle dage kl. 22.00–07.00
Områdetype:	Lørdag kl. 07.00–14.00	Lørdag kl. 14.00–22.00 Søn- og helligdage kl. 07.00–22.00	
Nærmestliggende enkeltbolig i det åbne land (sidestilles med områdetype 3)	55	45	40

Tabel 2 – Grænseværdier for støj målt efter retningslinjerne i Miljøstyrelsens vejledninger nummer 6/1984 eller beregnet efter retningslinjerne i Miljøstyrelsens vejledning nummer 5/1993 og angivet som det ækvivalente, korrigerede lydniveau i dB (A).

De anførte grænseværdier skal overholdes indenfor følgende referencetidsrum:

- For dagperioden på hverdage mandag til fredag samt søn- og helligdage kl. 07.00–18.00 skal grænseværdierne overholdes indenfor det mest støjbelastede tidsrum på 8 timer.

- I dagperioden på lørdage kl. 07.00–14.00 skal grænseværdierne overholdes indenfor det mest støjbelastede tidsrum på 7 timer. I perioden fra kl. 14.00-18.00 på lørdage skal grænseværdierne overholdes indenfor det mest støjbelastede tidsrum på 4 timer.<sup>13</sup>
- For aftenperioden alle ugens dage kl. 18.00-22.00 skal grænseværdierne overholdes indenfor den mest støjbelastede time.
- For natperioden kl. 22.00-07.00 alle ugens dage skal grænseværdierne overholdes indenfor den mest støjbelastede halve time.

64. Ved boliger for ejeren eller indvinderen af råstofgrave må støjen dog overstige grænseværdierne.
65. Såfremt der fremkommer klager over støjgener fra råstofgraven, eller råstofmyndigheden af anden grund finder det nødvendigt, skal indvinderen på råstofmyndighedens forlangende lade udføre målinger eller beregninger af støjniveauet efter de retningslinjer, som er angivet i Miljøstyrelsens vejledninger, jf. afsnittet om støj. Målingerne eller beregningerne foretages af et firma, der enten er akkrediteret til det eller godkendt af råstofmyndigheden. Målinger eller beregninger udføres normalt højst en gang om året, medmindre forholdene i råstofgraven er ændrede. Der skal aftales med Region Nordjylland, hvor der skal måles.
66. Den for et område gældende støjgrænse anses for overholdt, hvis de målte eller beregnede værdier – fratrukket ubestemtheden på målingen – er mindre eller lig med støjgrænseværdien. Målingerne og beregningernes samlede ubestemthed fastsættes, jf. Miljøstyrelsens støjvejledninger. Støjmålinger eller støjeregninger skal udføres og gennemføres under forhold, hvor råstofgraven er i fuld drift.
67. Hvis målingerne eller beregningerne viser, at støjen er højere end tilladt, skal indvinderen sørge for, at der bliver gjort noget for at dæmpe støjen. Nye målinger eller beregninger skal kunne bevise, at støjen derefter ligger indenfor det tilladte.

Behandlings- og transportanlæg samt grave- og læssemaskiner kan om nødvendigt kræves støjdempet, således at grænseværdierne kan overholdes. Støjdæmpningen kan for eksempel ske ved gummi-belægning, indkapsling af maskindele, opsætning af støjskærme eller oplægning af volde mod de nærliggende beboelseshuse.

68. Indvinderen skal afholde alle udgifter til støjmålinger og –beregninger.

#### **Støj i anlægs- og efterbehandlingsfasen**

69. Der accepteres i anlægs- og efterbehandlingsfasen en periode på 3 uger om året, hvor der i tidsrummet kl. 7.00-15.00 på hverdage accepteres et støjniveau på 60 dB(A)
70. Indvinder skal underrette Region Nordjylland om, hvilken periode der forventes et højere støjniveau senest 5 arbejdsdage før, de støjende arbejder skal foretages.

#### **Lavfrekvent støj, infralyd og vibrationer**

71. Driften af virksomheden må ikke medføre, at den målte værdi af råstofgravens bidrag til støjen, målt indendørs i de berørte bygninger, overstiger grænseværdierne, som fremgår af Tabel 3.

Anvendelse	A-vægtet Lydtrykniveau (10-160 Hz), dB	G-vægtet Infralydniveau dB
Beboelsesrum, herunder børneinstitutioner og lignende Aften/nat (kl. 18.00-07.00)	20	85

<sup>13</sup> Fastsat efter "Orientering fra Miljøstyrelsens Referencelaboratorium for støjmålinger", nr. 10, november 1989.



Dag (kl. 07.00-18.00)	25	85
Kontorer, undervisningslokaler og andre lignende støjfølsomme rum	30	85
Øvrige rum i virksomheder	35	90

Tabel 3 – Grænseværdier for lavfrekvent støj og infralyd (dB re 20 Pa).

Grænseværdierne gælder for ækvivalentniveauet over et måletidsrum på 10 minutter, hvor støjen er kraftigst. I tilfælde hvor støjen er impulsagtig reduceres de anførte grænser med 5 dB.

72. Driften af råstofgraven må ikke medføre, at der udsendes vibrationer, som overstiger grænseværdierne, jf. Tabel 4, målt som accelerationsniveau indendørs i de berørte bygninger.

Anvendelse	Vægtet accelerationsniveau Law i dB
Boliger i det åbne land (hele døgnet) Børneinstitutioner og lignende	75 75
Boliger i blandet bolig/erhvervsområde Kontorer, undervisningslokaler og lignende	80 80
Erhvervsbebyggelse	85

Tabel 4 – Grænseværdier for vibrationer, dB re  $10^{-6}$  m/s<sup>2</sup>. Grænseværdierne gælder for det maksimale KB-vægtede accelerationsniveau med tidsvægtning S.

Note: For kontorer og tilsvarende lokaler, hvor der foregår følsomme aktiviteter i virksomheder, gælder grænseværdien Law = 80 dB.

73. Efterfølgende skal indvinderen på forlangende fra og efter nærmere aftale med Region Nordjylland, fx ved naboklager, lade udføre målinger og beregninger til dokumentation af, at grænseværdierne, jf. tabel 3 og 4, er overholdt. Dokumentation sker ved fremsendelse af skriftlig rapport over målinger og beregninger til Region Nordjylland.

Hvis målinger viser, at den lavfrekvente støj, infralyd eller vibrationer er for store, skal de dæmpes ned. Derefter skal der laves nye målinger, som dokumenterer, at grænseværdierne nu kan overholdes. Der kan maksimalt kræves én måling af hver type pr. kilde pr. år.

74. Måling, rapportering og anden dokumentation skal ske i overensstemmelse med de til enhver tid gældende vejledninger fra Miljøstyrelsen på det aktuelle område. Målinger eller beregninger skal udføres af et firma, der er akkrediteret til at udføre "Miljømåling – ekstern støj".

Virksomheden afholder selv alle udgifter i forbindelse med dokumentation af de aktuelle vilkår.

75. Grænseværdierne for lavfrekvent støj og infralyd, jf. tabel 3 anses for overholdt, når et konkret måleresultat, uden tillæg eller fradrag for målingens ubestemthed, er lig med eller under den pågældende grænse.

Grænseværdierne for vibrationer, jf. tabel 4, anses for overholdt, når et konkret måleresultat ikke overskrider den pågældende grænse.

### 2.1.8 Støv

76. Virksomheden må ikke give anledning til støvgener udenfor virksomhedens område, som efter tilsynsmyndighedens opfattelse er væsentlige for omgivelserne.
77. Hvis der bliver konstateret støvgener, der opstår pga. råstofgravens drift, skal der træffes foranstaltninger, der nedbringer generne efter nærmere anvisning af Region Nordjylland, såsom vanding af gravefronter, lagerbunker, interne veje mv. samt renholdelse af interne veje.

78. Virksomheder skal få mængden af støv fra arbejdspladsen målt af et firma, der er autoriseret til det, eller som Region Nordjylland har godkendt, hvis Regionen vurderer, at det er nødvendigt.

## 2.2 Vilkår efter jordforureningsloven

Der stilles ikke vilkår efter jordforureningsloven. Ansøgning om dispensation efter jordforureningslovens § 52 til tilførsel af jord behandles separat af Region Nordjylland.

## 3. Offentliggørelse, klagevejledning og underretning

Tilladelsen til at indvinde råstoffer vil blive offentliggjort på Region Nordjyllands hjemmeside [www.rn.dk/råstoffer](http://www.rn.dk/råstoffer). Det fremgår af hjemmesiden, hvilken dato afgørelsen er offentliggjort.

I denne tilladelse er der truffet afgørelse efter råstofloven og miljøvurderingsloven.

Eventuel klage skal sendes til relevant myndighed, se afsnit 3.2.

### 3.1 Generel klagevejledning

Hvis du ønsker at klage over en afgørelse, kan du klage til Miljø- og Fødevareklagenævnet. Du klager via Klageportalen, som du finder et link til på forsiden af klagenævnets hjemmeside ([naevneneshus.dk](http://naevneneshus.dk)). Klageportalen kan også findes på borger.dk og virk.dk. Du logger på borger.dk eller virk.dk, ligesom du plejer, typisk med NEM-ID.

Klagen sendes gennem Klageportalen til den myndighed, der har truffet afgørelsen. En klage er indgivet, når den er tilgængelig for myndigheden i Klageportalen. For behandling af klager, der indbringes for Miljø- og Fødevareklagenævnet betaler klager et gebyr på 900 kr. for privatpersoners og 1.800 kr. for virksomheders og organisationers vedkommende (2016-niveau). En klage afvises, hvis gebyret ikke betales indenfor en frist fastsat af klagenævnet. Klagen bliver først sendt videre, når gebyret er betalt.

Miljø- og Fødevareklagenævnet skal som udgangspunkt afvise en klage, der kommer uden om Klageportalen, hvis der ikke er særlige grunde til det. Hvis du ønsker at blive fritaget for at bruge Klageportalen, skal du sende en begrundet anmodning til den myndighed, der har truffet afgørelse i sagen. Myndigheden videregiver herefter anmodningen til Miljø- og Fødevareklagenævnet, som træffer afgørelse om, hvorvidt din anmodning kan imødekommes

En klage skal være modtaget inden kontortids ophør på klagefristens sidste dag. Hvis fristen udløber på en lørdag eller søn- og helligdag, forlænges fristen til efterfølgende hverdag.

Hvis en afgørelse ønskes behandlet ved domstolene, skal der anlægges sag inden 6 mdr. fra det tidspunkt, hvor afgørelsen er meddelt. Er afgørelsen offentligt bekendtgjort, regnes søgsmålsfristen dog altid fra bekendtgørelsen.

Tilladelsen må ikke udnyttes før klagefristen er udløbet, og før at det er meddelt virksomheden, at der ikke er klaget over tilladelsen.

Hvis der bliver klaget over tilladelsen, vil Region Nordjylland orientere virksomheden om det.

### 3.2 Klagevejledning for de enkelte love

#### 3.2.1 Afgørelse efter Råstofloven

Der kan klages over afgørelsen, herunder konsekvensvurdering i forhold til Natura 2000-områder og Bilag IV-arter, til Miljø- og Fødevareklagenævnet inden 4 uger fra afgørelsen er meddelt eller offentlig bekendtgjort. Klagen stiles til Miljø- og Fødevareklagenævnet, men indsendes til Region Nordjylland via klageportalen, som videresender klagen til Miljø- og Fødevareklagenævnet med de bemærkninger klagen giver anledning til og det materiale, der er indgået i sagens bedømmelse, jf. Råstoflovens §§ 13-16.

Rettidig klage har opsættende virkning for tilladelsen, med mindre Miljø- og Fødevareklagenævnet bestemmer andet.

Klageberettigede er:

- Adressaten for afgørelsen
- Offentlige myndigheder
- En berørt nationalparkfond oprettet efter lov om nationalparker
- Lokale foreninger og organisationer som har en væsentlig interesse i afgørelsen
- Landsdækkende foreninger og organisationer hvis hovedformål er beskyttelse af natur og miljø
- Landsdækkende foreninger og organisationer som efter deres formål varetager væsentlige rekreative interesser, når afgørelsen berører sådanne interesser
- Enhver med individuel væsentlig interesse i afgørelsen.

Der henvises i øvrigt til den generelle klagevejledning, se afsnit 3.1.

### 3.3 Underretning

Kopi af afgørelsen samt bilag A-E er den 30. juni 2030 sendt til:

- Thisted Kommune, [miljo@thisted.dk](mailto:miljo@thisted.dk)
- Miljøstyrelsen, [mst@mst.dk](mailto:mst@mst.dk)
- Miljøstyrelsen Nordjylland, [njl@mst.dk](mailto:njl@mst.dk)
- Slots- og Kulturstyrelsen, [fortidsminder@slks.dk](mailto:fortidsminder@slks.dk)
- Museum Thy, [niels@museumthy.dk](mailto:niels@museumthy.dk)
- Skat, [myndighed@skat.dk](mailto:myndighed@skat.dk)
- Danmarks Naturfredningsforening, [dn@dn.dk](mailto:dn@dn.dk)
- DN Thy, [dnthy-sager@dn.dk](mailto:dnthy-sager@dn.dk)
- Dansk Ornitologisk Forening, [dof@dof.dk](mailto:dof@dof.dk)
- DOF Thisted, [thisted@dof.dk](mailto:thisted@dof.dk)
- Friluftsrådet, [fr@friluftsradet.dk](mailto:fr@friluftsradet.dk)
- Friluftsrådet Nordvest, [nordvest@friluftsradet.dk](mailto:nordvest@friluftsradet.dk)
- Forbrugerrådet, [fbr@fbr.dk](mailto:fbr@fbr.dk)
- Fiber Backbone A/S, [obn@fiberbb.dk](mailto:obn@fiberbb.dk)
- TDC, [tdckabel@tdc.dk](mailto:tdckabel@tdc.dk)
- Thy-Mors Energi, [lmo@thymors.dk](mailto:lmo@thymors.dk)
- Globalconnect A/S, [ledninger@globalconnect.dk](mailto:ledninger@globalconnect.dk)
- Thisted Vand, Service ApS, [thistedvand@thistedvand.dk](mailto:thistedvand@thistedvand.dk)
- Thy-Mors Energi Fibernet A/S, [jpo@thymors.dk](mailto:jpo@thymors.dk)

Derudover orienteres følgende privatpersoner/naboer mv. om, at der er foretaget en afgørelse, som kan ses på Regionens hjemmeside:

Ejere og beboere af:

- Bromøllevej 15, 7700 Thisted
- Kanstrupvej 12, 7700 Thisted
- Kanstrupvej 6, 7700 Thisted
- Oddershedevej 13, 7700 Thisted
- Oddershedevej 4B, 7700 Thisted
- Skovstedvej 23, 7700 Thisted
- Aalborgvej 104, 7700 Thisted

## 4. Grundlag for tilladelsen

### 4.1 Ansøgningens indhold

Region Nordjylland har den 19. marts 2019 modtaget en ansøgning om tilladelse til råstofindvinding af sand, grus og sten på matrikelnummer 7k Oddershedevej 15, Hillerslev, Bromøllevej 15, 7700 Thisted.

Ansøgningen omfatter følgende:

- Ansøgningskema dateret den 19. marts 2019.
- Matrikelnummer 7k Oddershedevej 15, Hillerslev
- Det ansøgte graveareal udgør ca. 7,4 hektar, hvoraf der graves på 5,3, se bilag B.
- Der forventes en årlig indvinding på 30.000 m<sup>3</sup> sand og grus
- Der ansøges om indvinding over grundvandsspejlet
- Der er ansøgt om indvinding til 10 meter under eksisterende terræn, hvilket vil sige til kote ca. 4 – 17 meter (DVR90)
- Der ansøges om tilladelse til gravning i 10 år
- Arealet ønskes efterbehandlet til jordbrugsformål
- Ved indvinding anvendes gummilæsser og gravemaskine
- Oparbejdning i råstofgraven med mobilt anlæg (tørsortering og i perioder knusning)
- Al olieskift m.m. foretages på hjemadressen Bromøllevej 15, 7700 Thisted
- Der er ikke stationære eller mobile brændstofanlæg i råstofgraven. Al tankning af maskiner foretages som udgangspunkt på hjemadressen Bromøllevej 15, 7700 Thisted
- Der indvindes ikke vand eller afledes vand.
- Affald bortskaffes i henhold til affaldsbekendtgørelsen og Thisted Kommunes regulativ for erhvervsaffald
- Eksisterende adgangsvej via overkørsel til Kanstrupvej
- Driftstider: Mandag – fredag kl. 7.00 – 15.00

Der er vedlagt ansøgningen følgende bilag:

- Udskrift af tinglysning
- Oversigtskort 1:25.000
- Kort 1:2000
- Udkast til grave- og efterbehandlingsplan
- Ansøgningskema efter Miljøvurderingsloven

### 4.2 Høring vedr. ansøgning

#### 4.2.1 Myndigheder, forsyningselskaber og landsdækkende foreninger

Der er foretaget høring på baggrund af ansøgningsmaterialet ved andre myndigheder og forsyningselskaber samt landsdækkende foreninger.

Der er indkommet følgende skriftlige indlæg:

#### **Thisted Kommune**

**Høringssvar fra Thisted Kommune: Udkast til screeningsafgørelse og ansøgning om tilladelse til indvinding af sand, grus og sten.**

Ny råstofgrav på Bromøllevej 15, 7700 Thisted, matr.nr. 7k Oddershedevej 15, Hillerslev, Østerild Grusværk. Region Nordjyllands sagsnummer 2019-022979

**Anlæg og infrastruktur**

Østerild Grusværk Aps har søgt om at genoptage indvinding af grus mm på 30.000 m<sup>3</sup> på matr.nr. 7k Oddershede gård, Hillerslev.

Region Nordjylland sendt udkast til screeningsafgørelse og ansøgningsmaterialet i høring hos Thisted Kommune. Regionen har anmodet om følgende:

- Udtalelse til ansøgningen
- Udtalelse til regionens udkast til screeningsafgørelse
- Afgørelser efter lovgivning, hvor kommunen har kompetence
- Bemærkninger til efterbehandling og arealanvendelse efter endt indvinding.

***Terrænregulering mod offentligt vejareal***

Med henvisning til Lov om offentlige veje §73, stk. 3 Terrænændringer i forbindelse med offentlige veje Der forudsættes at der friholdes 10 meter bræmme mod veje, og at aktive graveskrænter under gravning skal have en sådan hældning, at de ikke frembyder fare for udskridning eller nedstyrtning, dog ikke stejlere end 1:2.

Entreprenøren skal til enhver tid sikre, at der ikke vil ske udskridninger til fare for vejens sikkerhed.

**Team Det åbne Land**

Østerild Grusværk Aps har søgt om at genoptage indvinding af grus mm på 30.000 m<sup>3</sup> på matr.nr. 7k Oddershede gård, Hillerslev.

Region Nordjylland sendt udkast til screeningsafgørelse og ansøgningsmaterialet i høring hos Thisted Kommune. Regionen har anmodet om følgende:

- Udtalelse til ansøgningen
- Udtalelse til regionens udkast til screeningsafgørelse
- Afgørelser efter lovgivning, hvor kommunen har kompetence
- Bemærkninger til efterbehandling og arealanvendelse efter endt indvinding.

***Værdifulde geologisk område Hanstholm - Hjørdemål***

Det fremgår af screeningsafgørelsen, at området delvist er indenfor det værdifulde geologiske område Hanstholm - Hjørdemål. Det fremgår af ansøgningen at der skal graves indtil 15 meter fra overkant af den gamle kystskrænt. Det er vigtigt at denne afstand ikke overskrides, da kystskrænten som værdifuldt landskabelement ikke må beskadiges.

Af Kommuneplanens retningslinje 2.1.3 fremgår det, at værdifulde geologiske kystprofiler skal bevares. Ligeledes skal værdifulde geologiske profiler, der afdækkes ved råstofgravning søges bevaret.

***Bemærkninger til efterbehandling.***

Det fremgår af kommuneplanen, at det er kommunalbestyrelsens mål at arbejde for, at efterbehandling af råstofområderne tilrettelægges med hensyntagen til miljø- og naturinteresser.

Vi henstiller, at der retableres til natur tættest på kystskrænten og at gravekanten mod kystskræntens bagside friholdes og resten af graveområdet for at afbøde den landskabelige forandring af landskabet, retableres til enten naturområde eller skov med hjemmehørende planter. Området ligger i et område, der i kommuneplanen er udpeget som skovrejsningsområde. Det er kommunalbestyrelsens mål at skovarealet i kommunen øges jf. de statslige målsætninger om at øge det samlede skovareal.

**Team Natur**

Østerild Grusværk Aps har søgt om at genoptage indvinding af grus mm på 30.000 m<sup>3</sup> på matr.nr. 7k

Oddershedegård, Hillerselv.

Region Nordjylland sendt udkast til screeningsafgørelse og ansøgningsmaterialet i høring hos Thisted Kommune. Regionen har anmodet om følgende:

- Udtalelse til ansøgningen
- Udtalelse til regionens udkast til screeningsafgørelse
- Afgørelser efter lovgivning, hvor kommunen har kompetence
- Bemærkninger til efterbehandling og arealanvendelse efter endt indvinding.

### **Beskyttet natur**

Det fremgår af ansøgningen og screeningsafgørelsen at der er ca. 15 m til beskyttet natur (overdrev), og af udkast til screeningsafgørelsen at der er et mindre areal i den nordøstlige ende som er registreret som overdrev. Den gamle kystskrænt fremgår ikke af den vejledende registrering af § 3 natur i området, men det er Thisted kommunes vurdering at denne er omfattet af naturbeskyttelseslovens § 3, som overdrev. Denne del af arealet er derfor beskyttet mod tilstandsændringer, og det kræver en dispensation fra naturbeskyttelseslovens § 3 at ændre på arealet. Dette gælder også for indgreb udenfor området som kan påvirke ind på det beskyttede område.

Det fremgår af ansøgningen og af at skrænten ikke indgår i projektområdet og at der holdes en afstand på 15 m til skrænten (overdrevet). Hvis der sker en påvirkning af det beskyttede areal, kræver det en dispensation fra naturbeskyttelseslovens § 3.

Der er registreret digesvaler i nærheden af projektområdet, som er et potentielt levested for arten. Thisted Kommune gør opmærksom på at digesvaler er omfattet af artsfredningsbekendtgørelsen og at deres reder ikke på ødelægges i perioden 1. april – 31. august1.

### **Bemærkninger til efterbehandling**

Det ansøgte ligger i et område som er delvist udpeget som økologisk forbindelseslinje. Det er kun den gamle kystskrænt som er udpeget.

Den del som er udpeget som økologisk forbindelseslinje er overdrev og gammel kystskrænt. Thisted kommune er i gang med en revision af Grønt Danmarkskort, hvor det bl.a. skrives ind i kommuneplantillægget vedr. Grønt Danmarkskort at der skal udarbejdes en plan for forbedring af naturtilstanden på de gamle kystskrænter. Området nærmest overdrevet bør efterbehandles til natur for at mindske randpåvirkningen på overdrevet.

### **Team Plan**

Det fremgår korrekt af screeningskemaet, at der ikke er lokalplan for området, og der vil i almindelighed ikke være behov for, at kommunalbestyrelsen udarbejder en lokalplan for råstofindvinding ud over de tilfælde, hvor der er lokalplanpligt. Det vil der i det konkrete projekt næppe heller være behov for, da det alene handler om indvinding inden for et allerede planlagt råstofområde.

Videre kan der henvises til Kommuneplanen 2017 - 2029 Kapitel 2.1.4 for råstofområder, hvor der bl.a. står:

<https://thisted.viewer.dkplan.niras.dk/plan/40#/12816>

#### Retningslinjer 2.1.4

- a) Administration og planlægning i de udlagte arealer skal ske i overensstemmelse med retningslinjerne i Råstofplan 2016 for Region Nordjylland.
- b) De udlagte arealer skal friholdes for aktiviteter, der begrænser mulighederne for råstofgravning.

Arealet der her er tale om ligger indenfor arealerne der er kortlagt i kommuneplanens tilhørende kort, og projektet er dermed heller ikke i strid hermed.

#### 4.2.2 **Sagsparter**

Der er foretaget partshøring på baggrund af ansøgningsmaterialet. Ansøgning om råstof tilladelse er fremsendt til følgende naboer/berørte parter:

Ejere og beboere:

- Bromøllevej 15, 7700 Thisted
- Kanstrupvej 12, 7700 Thisted
- Kanstrupvej 6, 7700 Thisted
- Oddershedevej 13, 7700 Thisted
- Oddershedevej 4B, 7700 Thisted
- Skovstedvej 23, 7700 Thisted
- Aalborgvej 104, 7700 Thisted

Der er ikke indkommet skriftligt indlæg fra de partshørte.



## 4.3 Høring vedr. udkast til tilladelse

### 4.3.1 Thisted Kommune

Udkast til tilladelse er den 19. maj 2020 sendt i høring hos Thisted Kommune i henhold til Råstoflovens § 10a om fastsættelse af vilkår for efterbehandling.

Thisted Kommune har haft enkelte opklarende spørgsmål i forbindelse med kystskrænten, men har derudover ikke haft yderligere kommentarer til udkastet.

### 4.3.2 Sagsparter

Udkast til tilladelse er den 19. maj 2020 sendt i høring ved naboer/berørte parter. Der er fremkommet følgende bemærkninger fra Friluftsrådet:

Regional Udvikling, Kontoret for Bæredygtig Udvikling  
Niels Borhs Vej 30  
9220 Aalborg Øst  
Sendt på mail til raastoffer@rn.dk

12. juni 2020

#### **Friluftsrådets høringssvar til råstofindvinding på Bromøllevej 15, Thisted**

Friluftsrådet takker for muligheden for at afgive høringssvar til udkast til tilladelse til råstofindvinding på Bromøllevej 15, Thisted.

Friluftsrådet bakker op om Thisted Kommune, der i sit høringssvar har påpeget, at *"der bør efterbehandles til natur tættest på kystskrænten for at mindske randpåvirkningen på overdrevet, og til naturområde eller skov i resten af indvindingsområdet for at afbøde den landskabelige forandring af landskabet"*. Det skyldes, at naturområder skaber stor sundhedsmæssig og rekreativ værdi for borgerne. Når råstofindvindingen er overstået, har råstofgrave et stort potentiale for en bred vifte af rekreative aktiviteter, fra de stille til de mere støjende. Råstofområdets skråninger, volde og vandflader danner terrænformer og landskabsvariation, der ikke findes "naturligt" i det danske landskab, men som ved endt råstofindvinding, kan bruges til eksempelvis leg, motionsløb, og vandre- og cykelture.

Friluftsrådet anbefaler, at området efterbehandles til natur som Thisted Kommune skriver i sit høringssvar, og at der etableres en vandresti fra Kanstrupvej og rundt om Kongens Høj. På den måde, bliver det er muligt at opleve naturen og det kuperede terræn. Der kan med fordel også etableres en udkigspost ved hegnet længst væk fra Kanstrupvej, hvor der kan opstilles et skilt, der fortæller om lokalområdets historie og indvindingen af området.

Friluftsrådet anbefaler også, at der i det tilbageværende kuperede terræn etableres en mountainbikesti, der går forbi området og gennem de grusgrave, der er ved at blive lukket.

### 4.3.3 Ansøger

Udkast til tilladelse er den 28. april 2020 sendt i høring ved ansøger i henhold til Forvaltningslovens §19.

## 5. Regionens behandling af sagen

### 5.1 Råstofplanen

Det ansøgte areal ligger ca. 5,6 km nordøst for Thisted og ca. 2 km øst for Hillerslev. Det ansøgte areal ligger i graveområde Skovsted i Råstofplan 2016 for Region Nordjylland. Graveområdet er udlagt til indvinding af sand, sten og grus. Råstofferne indenfor området skal udnyttes og oparbejdes optimalt i overensstemmelse med deres kvalitet.

### 5.2 Miljøvurderingsloven<sup>14</sup>

Projektet er opført på Miljøvurderingslovens bilag 2 pkt. 2a 'Råstofindvinding fra åbne brud samt tørvegravning', jf. lovbekendtgørelse nr. 1225 af 25. oktober 2018 om miljøvurdering af planer og programmer og af konkrete projekter (VVM).

Region Nordjylland har derfor udført en screening, der skal tilvejebringe nødvendig viden til afgørelse om, hvorvidt indvindingen kan have væsentlig virkning på miljøet og er omfattet af krav om miljøvurdering.

På baggrund af screeningen har Region Nordjylland vurderet, at projektet hverken på baggrund af karakter, placering eller kendetegn ved påvirkningen vil påvirke miljøet væsentligt. Region Nordjylland har den 19. maj 2020 truffet afgørelse om, at der ikke skal udarbejdes en miljøkonsekvensrapport. Afgørelsen er truffet efter Miljøvurderingslovens § 21. Afgørelsen kan ses på regionens hjemmeside [www.rn.dk/rastoffer](http://www.rn.dk/rastoffer).

Afgørelsen begrundes med, at det er vurderet:

- at de vejledende støjvilkår for beboelse i det åbne land kan overholdes
- at projektet ikke inddrager eller påvirker § 3 beskyttet overdrev på matriklen
- at der ikke optræder beskyttede arter på arealet
- at projektet ikke påvirker drikkevandsinteresser, da det er placeret i område uden drikkevandsinteresser
- at den foreslåede efterbehandling understøtter udpegningen som værdifuldt landbrugsområde
- at projektet på baggrund af den gennemførte screening i øvrigt ikke vurderes at kunne medføre en væsentlig påvirkning af miljøet.

### 5.3 Kommuneplan og lokalplan

Området er medtaget som råstofindvindingsområde i kommuneplanen for Thisted Kommune. I kommuneplanen er der angivet følgende retningslinjer for råstofgrave:

#### Retningslinje 2.1.4

- a) Administration og planlægning i de udlagte arealer skal ske i overensstemmelse med retningslinjerne i Råstofplan 2016 for Region Nordjylland.
- b) De udlagte arealer skal friholdes for aktiviteter, der begrænser mulighederne for råstofgravning.

---

<sup>14</sup> Bekendtgørelse af lov om miljøvurdering af planer og programmer og af konkrete projekter (VVM), lovbek. nr. 1225 af 25. oktober 2018.

Det er Kommunalbestyrelsens mål

- at arbejde for, at efterbehandling af råstofområderne tilrettelægges med hensyntagen til miljø- og naturinteresser
- at der skal ske mere genbrug af egnet overskudsjord og uforurenede nedknuste bygningsmaterialer til anlægsarbejder for at reducere forbruget af nye råstoffer.

Der er ingen lokalplan for området.

## 5.4 Grundvand

Der indvindes ikke under grundvandsspejl. Der er ansøgt om at grave til en dybde på 10 meter under eksisterende terræn, hvilket vil sige kote ca. 4 – 17 meter (DVR90). Grundvandet findes i kote ca. 2 meter (DVR90).

Det ansøgte areal ligger uden for områder med drikkevandsinteresser. Det nærmeste område med særlige drikkevandsinteresser (OSD) ligger ca. 540 meter vest for det ansøgte område. Arealet ligger uden for indvindingsopland til alment vandværk. Det nærmeste indvindingsopland til alment vandværk er indvindingsoplandet til I/S Hillerslev Vandværk, som ligger ca. 2,7 km vest for det ansøgte område

De nærmeste vandboringer ligger ca. 340 og 500 meter nord for det ansøgte areal (DGU 22.416 og 22.398).

Grundvandet strømmer mod øst.

Region Nordjylland vurderer, at råstofindvindingen med projektets placering og de stillede vilkår ikke vil påvirke grundvandet i området.

## 5.5 Natur og landskab

Region Nordjylland har vurderet projektet i forhold til omkringliggende natur og landskab. Det nærmeste registrerede § 3-beskyttede naturområde er et overdrev, som findes på den nordlige del af matr.nr. 7k og på matr.nr. 5a. En mindre del af overdrevet overlapper med det ansøgte område. Det fremgår af graveplanen for projektet, at § 3-området ligger uden for det område, hvor der skal graves, og Region Nordjylland har stillet vilkår om en afstand på 5 meter til overdrevet. Thisted kommune har i sit høringssvar oplyst, at det er kommunens vurdering, at den gamle kystskrænt på den østlige del af matrikel 7a er omfattet af naturbeskyttelseslovens § 3 som overdrev. Det fremgår af graveplanen, at der er en gravegrænse på 15 meter til overkanten af skrænten, og Region Nordjylland har stillet vilkår om en afstand på 5 meter (efterbehandlingsgrænse) til overkanten af skrænten i afsnit 2.1.2. Der findes desuden overdrev ca. 15 meter syd for det ansøgte areal. Det er Region Nordjyllands vurdering, at projektet med de fastsatte vilkår ikke vil påvirke de § 3-beskyttede overdrev.

Der findes to beskyttede søer ca. 170 m nord for og ca. 260 meter sydøst for det ansøgte areal, og det nærmeste beskyttede vandløb findes ca. 200 m nordøst for arealet. Det er Region Nordjyllands vurdering, at projektet ikke vil påvirke søer og vandløb, da der ikke indvindes under grundvandsspejl.

- Det nærmeste fredede fortidsminde findes ca. 300 meter sydvest for projektarealet.
- Det nærmeste beskyttede sten- og jorddige findes ca. 320 meter mod nordvest.
- De nærmeste kirkefredninger ved Hillerslev Kirke og Kåstrup Kirke findes ca. 2,4 meter og 2,7 meter vest for arealet.
- Det nærmeste kulturarvsareal findes ca. 3,2 km mod syd.
- Det nærmeste fredsskavsareal findes ca. 25 meter syd for arealet.

Region Nordjylland vurderer, at projektet dermed ikke vil påvirke nationalt registrerede beskyttede eller fredede områder.

Der er ca. 700 meter til det nærmeste Natura 2000-område – Fuglebeskyttelsesområde F19 Lønnerup Fjord og Habitatområde H16 Løgstør Bredning, Vejlerne og Bulbjerg. Region Nordjylland vurderer, at der på grund af afstanden til området ikke kan ske en væsentlig påvirkning af områderne ud fra deres udpegningsgrundlag samt bevaringsmålsætninger, som følge af projektet.

Der er kendskab til, at langøret flagermus, odder, markfirben, stor vandsalamander og spidssnudet frø har udbredelse i området, jf. faglig rapport nr. 635, Håndbog om dyrearter på habitatdirektivets bilag IV, fra DMU 2007. Ved søgning på [www.arealinfor.dk](http://www.arealinfor.dk) og [www.naturbasen.dk](http://www.naturbasen.dk) den 1. april 2020 blev der ikke fundet observationer af nogen af disse arter eller andre bilag IV-arter på projektarealet. Området forventes dermed ikke at rumme arter, der er beskyttet efter habitatdirektivets bilag IV.

Thisted Kommune har i sit høringssvar påpeget, at der bør efterbehandles til natur tættest på kystskrænten for at mindske randpåvirkningen på overdrevet, og til naturområde eller skov i resten af indvindingsområdet for at afbøde den landskabelige forandring af landskabet. Region Nordjylland har vurderet, at der ikke findes planmæssige hensyn, naturbeskyttelsehensyn eller andre hensyn, som kan begrunde at gå i mod ansøgers ønske om at efterbehandle til jordbrugsmæssig drift.

Indvindingsområdet efterbehandles til jordbrugsformål, jf. ansøgningsmaterialet. Region Nordjylland har stillet vilkår om, at der efter endt indvinding skal være en 5 meters dyrkningsfri bræmme tættest på kystskrænten. Bræmmen vil medvirke til at skabe afstand mellem det dyrkede areal og den unikke § 3-beskyttede natur, som kystskrænten er. Derudover skal den dyrkningsfri bræmme medvirke til at skabe adgang til kystskrænten i henhold til naturbeskyttelseslovens adgangsbestemmelser.

Region Nordjylland har stillet vilkår om efterbehandling med en skrænthældning ikke stejlere end 1:7 for at sikre landskabsæstetiske hensyn. Syd for Kanstrupvej findes aktive og tidligere råstofgrave, hvor der er efterbehandlet/skal efterbehandles til en hældning ikke stejlere end 1:8. For at sikre sammenhæng i landskabet stilles der i denne råstofindvindingstilladelse vilkår om skrænthældninger ikke stejlere end 1:7, som er den maksimale skrænthældning, Region Nordjylland anser for at være egnet i forbindelse med landbrugsdrift. Derudover vil en sådan skrænthældning medvirke til, at den gamle kystskrænt forsat vil være et markant landskabselement i området, uden at den vil fremstå som en kam i landskabet.

Mod matr.nr. 6av Oddershedegård, Hillerslev, stilles der vilkår om en skrænthældning ikke stejlere end 1:2, da matr.nr. 6av ligger inden for råstofgraveområde. Der kan derfor være mulighed for en fremtidig råstofindvinding på matriklen, og skrænten mod matr.nr. 6av vil således ikke være permanent, hvis der senere graves råstoffer på matr.nr. 6av.

Regionen har ikke kompetencen til at planlægge for det efterbehandlede areal.

## 5.6 Miljømæssige forhold

### 5.6.1 Støj

Miljøstyrelsen er af den principielle opfattelse, at vilkår om støj fra grusgrave bør fastsættes med udgangspunkt i Vejledning fra Miljøstyrelsen nr. 5/1984, "Ekstern støj fra virksomheder", områdetype 3 – "Blandet bolig- og erhvervsbebyggelse, centerområder".

Støjniveaulet måles som det energiekvivalente, korrigerede, A-vægtede lydtrykniveau, L<sub>r</sub>.

Region Nordjylland vurderer, at Miljøstyrelsens anbefalede støjgrænser næppe kan overholdes for alle bebyggelsers vedkommende på alle tidspunkter i en råstofgravs driftsfase. Det kan derfor i et vist omfang være

nødvendigt – i for eksempel anlæggelsesfasen, når indvinding foregår tæt på enkelte bebyggelser eller når efterbehandlingen foregår – at acceptere et højere støjniveau end de nævnte grænseværdier. Det vil dog kun være indenfor nærmere bestemte tidsrum – og der vil maksimalt kunne accepteres et støjniveau på 60 dB (A), som svarer til, hvad der normalt accepteres i erhvervs- og industriområder med forbud imod generende virksomheder.

De fastsatte støjvilkår fremgår af afsnit 2.1.7

Det vurderes, at disse støjgrænser kan overholdes bortset fra i kortere perioder igennem anlægsfasen.

## 5.6.2 Lavfrekvent støj, infralyd og vibrationer

Miljøstyrelsen anbefaler, at vilkår for lavfrekvent støj, infralyd og vibrationer fastsættes på baggrund af Orientering fra Miljøstyrelsen Nr. 9/1997 "Lavfrekvent støj, infralyd og vibrationer i eksternt miljø". Orienteringen er udarbejdet med det formål at stille det bedst mulige grundlag til rådighed for de myndigheder, som skal behandle miljøsager om lavfrekvent støj eller vibrationer, og for de laboratorier, som skal udføre de nødvendige målinger.

Vilkårene i tilladelsen er stillet på baggrund af anbefalingerne fra Miljøstyrelsen, og klager over gener vil ligeledes blive behandlet på baggrund af Miljøstyrelsens vejledning.

De fastsatte vilkår om lavfrekvent støj, infralyd og vibrationer fremgår af afsnit 2.1.7.

## 5.6.3 Støv

Der er i Danmark ikke fastsat regler om, hvor meget en virksomhed må støve, og det er derfor råstofmyndighedens vurdering, hvornår der opstår støv i et omfang, så råstofindvinder skal iværksætte støvdæmpende foranstaltninger. Region Nordjylland tager udgangspunkt i, at der skal iværksættes støvdæmpende foranstaltninger, når der bliver hvirvlet støv op, som kan være til gene for naboer.

Der kan opstå støvgener fra grusgrave/råstofindvinding, når materialebunker og veje tørrer ud, så støvpartikler kan hvirvles op af vind, ved håndtering af materialer og kørsel med entreprenørmaskiner, lastbiler m.v. Støvgener kan begrænses ved vanding af veje og materialebunker.

Fygning fra grusgrave/råstofindvinding udgør en særlig udfordring på samme måde som fygning fra landbrugsarealer. Volde af afrømmet muld vokser til med naturlig vegetation, og tilvoksede muldvolde kan reducere risiko og gener fra fygning. Ved at placere materialebunker øst-vest orienteret kan omfanget af fygning reduceres.

Vilkår vedr. støv fremgår af afsnit 2.1.8.

## 5.6.4 Trafik

I forbindelse med råstofindvindingen ønskes til- og frakørsel ad eksisterende overkørsel til Kanstrupvej. Thisted Kommune er myndighed i forbindelse med tilladelse til at benytte den eksisterende overkørsel til Kanstrupvej. Thisted Kommune har i sit høringssvar angivet, at kommunen forventer, at tilladelse til fortsat benyttelse af overkørsel kan meddeles på følgende vilkår:

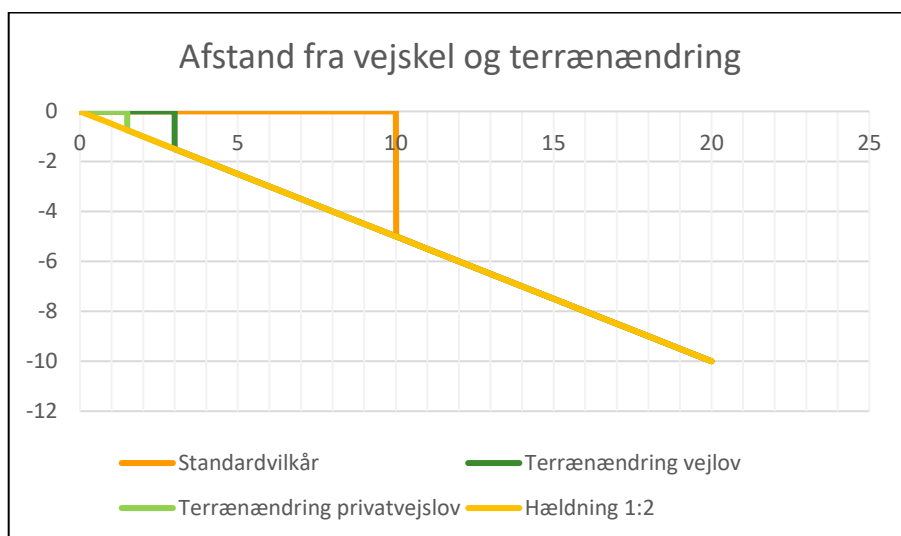
- At overkørslen forstærkes i eksisterende bredde, og der asfalteres fra Kanstrupvejs kørebanekant og mindst 20 meter ind i nordlig retning.
- At forstærkningen udføres uden udgifter for Thisted Kommune også såfremt det viser sig nødvendigt at foretage kabelomlægning, flytning af el-skabe, telefonskabe, lysmaster m.v.
- At adgangsvejen skal renholdes særligt på asfaltbelægningen.

Region Nordjylland giver tilladelse til at indvinde 30.000 m<sup>3</sup> sand, grus og sten om året. Med udgangspunkt i 220 arbejdsdage om året, og at en lastbil transporterer 20 m<sup>3</sup> pr. læs, vil der i gennemsnit køre ca. 7 lastbiler til og fra grusgraven om dagen.

### 5.6.5 Graveafstande og periferiskråninger

I graveplanen skal der fastlægges graveafstande på baggrund af vilkår for afstand til efterbehandlingsgrænsen i afsnit 2.1.2. Formålet med at fastsætte mindste tilladelige graveafstande er at sikre, at indvinderen ikke uagtsomt kommer til at grave så tæt på graveområdet ydre grænse, at de nødvendige råstoffer til at udføre de planlagte periferiskråninger mangler, eller at der påføres bygningsanlæg, veje, beskyttet natur mm. skader.

Graveafstande for nærmere angivne strækninger af grusgravens periferiskråninger skal tage udgangspunkt i de tilladte gravedybder og koter i afsnit 2.1.1, og skal i de konkrete situationer tilpasses de virkelige forhold, så det sikres, at der er tilstrækkeligt materiale til at gennemføre efterbehandlingen.



Det er normalt et vilkår, at der ikke må foretages råstofindvinding tættere på offentlig vej end 10 m. Begrundelsen for dette vilkår er primært landskabsæstetisk.

Det kræver vejmyndighedens tilladelse at foretage terrænændring indenfor 3 m fra en offentlig vejs areal og indenfor 1,5 m fra en privat vejs areal jf. vejlovens § 73 stk. 3 og privatvejslovens § 36 stk. 2.

Yderligere kræver det vejmyndighedens tilladelse at foretage udgravning eller påfyldning ved vejskel i en hældning, der er stejlere end 1:2 (1 m ned og 2 m ud).

## 5.7 Udkast til efterbehandlingsplan

Inden råstofindvindingen kan sættes i gang, skal der udarbejdes en grave- og efterbehandlingsplan, der er i overensstemmelse med tilladelsens vilkår, og gravegrænser skal sættes af efter aftale med Region Nordjylland.

Grave- og efterbehandlingsplanen skal indeholde kortbilag, hvor gravegrænser og efterbehandlingsgrænse er vist, et snit af områdets profil, oplysninger om overjordsdepoter, adgangsvej, skrænthældninger m.m. (se vilkår 3). Der henvises desuden til pjecen "Vejledning i grave- og efterbehandlingsplaner", som kan ses på regionens hjemmeside [www.raastoffer.rn.dk](http://www.raastoffer.rn.dk).

Østerild Grusværk har med ansøgningen om tilladelse til råstofindvinding fremsendt et udkast til grave- og efterbehandlingsplan for arealet. I planen er det beskrevet, at der graves i 10 etaper, og det nordlige skel gennemgraves. Der holdes en afstand på 15 meter til overkanten af kystskrænten og 5 meter til Kanstrupvej.

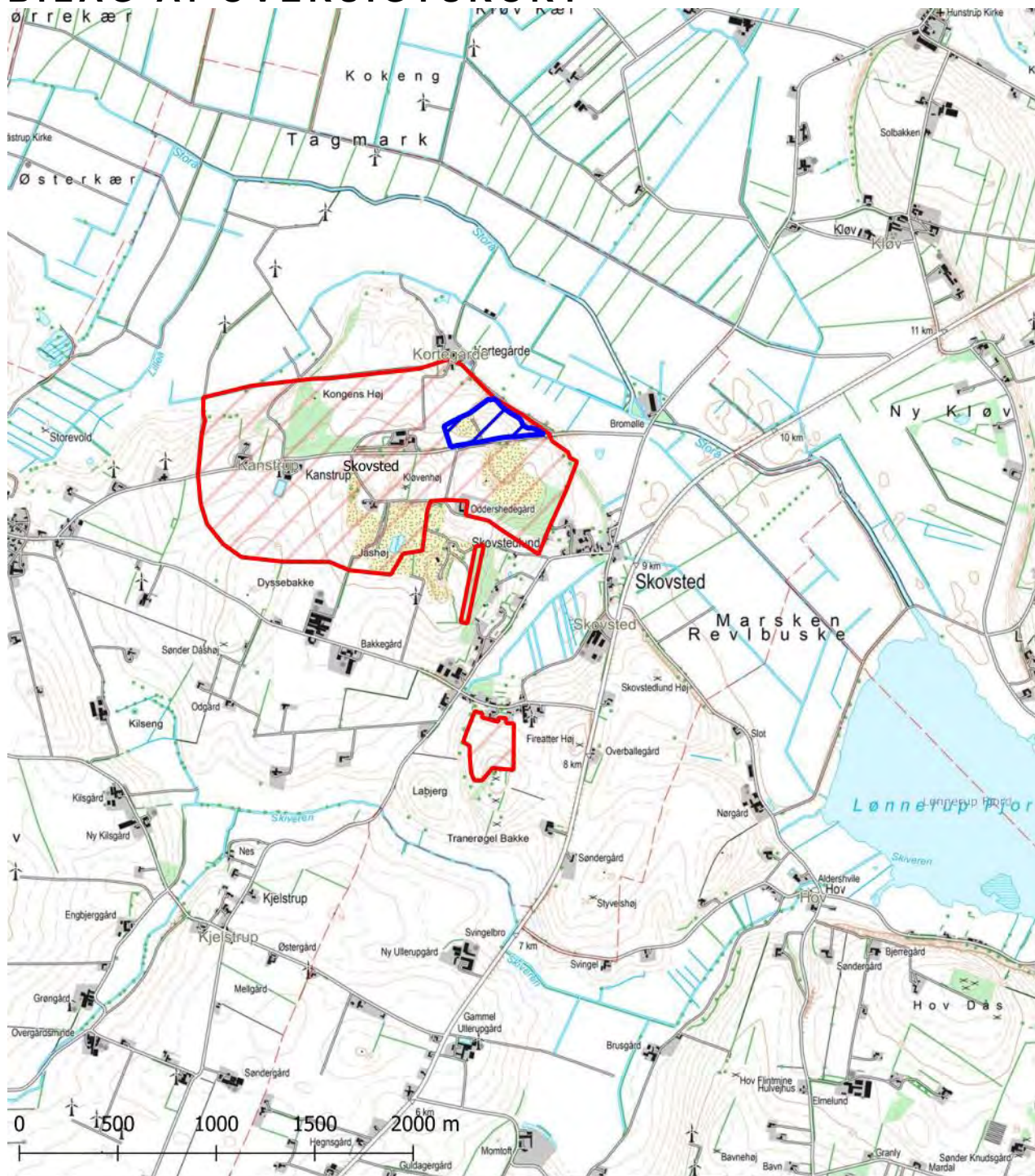
Region Nordjylland har stillet vilkår om en afstand på 10 meter til Kanstrupvej, jf. Thisted Kommunes høringssvar.



I udkastet til efterbehandlingsplan er det beskrevet, at der ønskes efterbehandlet med en skrænthældning på 1:2. Region Nordjylland har stillet vilkår om efterbehandling med en skrænthældning 1:7, jf. vilkår 28 og afsnit 5.5.

## 5.8 Region Nordjyllands samlede vurdering

Det er Region Nordjyllands vurdering, at der med de stillede vilkår til miljø, efterbehandling mv. er sket en afvejning af de hensyn, Regionens skal varetage på baggrund af råstoflovens formålsbestemmelser i lovens kap. 1, og at interesser og nabohensyn på den måde er varetaget.

# BILAG A: OVERSIGTSKORT





<p><b>Tegnforklaring</b></p> <p>Tilladt område til råstofindvinding på matr.nr. 7k Oddershedegård, Hillerslev Thisted Kommune</p> <p> Indvinding af sand, grus og sten</p> <p> Graveområde - Råstofplan 2016</p>	<p>Jour.nr.: 2019-022979</p>	
	<p>Kort: Oversigt</p>	<p>Bilag: A</p>
	<p>Målforhold: 1:25000</p>	
	<p>Udf. af: NSCH / Region Nordjylland</p>	
	<p>Dato: 17-04-2020</p>	<p>Rev.:</p>



# BILAG B: LUFTFOTO I MÅLFORHOLD 1:4000



<p><b>Tegnforklaring</b></p> <p>Tilladt område til råstofindvinding på matr.nr. 7k Oddershedegård, Hillerslev Thisted Kommune</p> <p> Indvinding af sand, grus og sten</p> <p> Matrikelgrænser</p>	<p>Jour.nr.: 2019-022979</p>	
	<p>Kort: Detail</p>	<p>Bilag: B</p>
	<p>Målforhold: 1:4000</p>	
	<p>Udf. af: NSCH / Region Nordjylland</p>	
	<p>Dato: 17-04-2020</p>	<p>Rev.:</p>

## BILAG C: UDKAST TIL DEKLARATION/SERVITUT VEDRØRENDE EFTERBEHANDLING

Kopi af deklaration som tinglyses på matrikelnummer 7k Oddershedegård, Hillerslev.

### Deklaration om efterbehandling

I forbindelse med råstoftilladelse af 30. juni 2020 til indvinding af sand, grus og sten på matrikelnummer 7k Oddershedegård, Hillerslev i Thisted Kommune, pålægges herved følgende bestemmelser i henhold til § 10, stk. 5 i Råstofloven, bekendtgørelse af lov om råstoffer nr. 124 af 26. januar 2017, for efterbehandling:

### Formål:

Formålet med nærværende "Deklaration om efterbehandling" og den godkendte "Grave- og efterbehandlingsplan" er at sikre, at graveområdet efterbehandles, så det har sammenhæng med det omkringliggende landskab.

1. Indvindingen skal være afsluttet senest den 28. juli 2030.
2. Efterbehandlingen skal begynde så tidligt som muligt og være færdig 12 mdr. efter endt indvinding og senest den 28. juli 2031.
3. Grave- og efterbehandlingsplanen skal følges af indvinderen og ejeren indtil, Region Nordjylland eventuelt har godkendt en revideret plan.
4. Hvis der på et senere tidspunkt skal graves på de tilgrænsende ejendomme, kan Region Nordjylland på et hvilket som helst tidspunkt – både under og efter gravningen – forlange, at området omkring skellet gennemgraves og efterbehandles, så der ikke står en vold tilbage.
5. Skellet mellem matr.nr. 7k Oddershedegård, Hillerslev og matr.nr. 5a Oddershedegård, Hillerslev skal bortgraves
6. Der skal efter endt indvinding være en dyrkningsfri bræmme på 5 meter fra den nuværende dyrkningsgrænse ved kystskrænten på den østlige del af matriklen.

Region Nordjylland er påtaleberettiget.

Nærværende deklaration begæres tinglyst servitutstiftende på matrikelnummer 7k Oddershedegård, Hillerslev i henhold til § 10, stk. 5 i Råstofloven, jf. bekendtgørelse af lov om råstoffer nr. 124 af 26. januar 2017.

Region Nordjylland

Aalborg den dato

Heidi Højriis Poulsen

Råstofsagsbehandler

## BILAG D: GENERELLE BESTEMMELSER

De generelle bestemmelser er bestemmelser, der er fastsat i den gældende lovgivning og disse bestemmelser kan derfor ikke påklages.

### Inden gravearbejdet begynder

1. Enhver, der erhvervsmæssigt udfører gravearbejder, skal indhente oplysninger fra Ledningsejerregistret om, hvilke ledningsejere der ejer ledninger i graveområdet. De nødvendige ledningsoplysninger skal være indhentet, inden gravearbejdet påbegyndes, og gravearbejdet skal tilrettelægges og udføres under hensyntagen til de indhentede oplysninger.

### Tilsyn

2. Region Nordjylland fører tilsyn med at vilkårene i råstoftilladelsen overholdes. Efter råstofloven har Region Nordjyllands medarbejdere uden retskendelse adgang til offentlige og private ejendomme for at se, om lovene overholdes og de vilkår, der er givet i råstoftilladelsen. Politiet yder om nødvendigt bistand til at gennemføre dette, jf. Råstoflovens § 32.
3. Region Nordjylland skal efter råstofloven foranledige et ulovligt forhold lovliggjort, med mindre forholdet har underordnet betydning. Region Nordjylland kan meddele påbud om, at et ulovligt forhold lovliggøres inden for en nærmere fastsat frist, jf. Råstoflovens § 33.

Hvis det ikke sker i rette tid, kan Region Nordjylland få arbejdet lavet på ejerens eller indvinderens regning, jf. Råstoflovens § 33.

4. Region Nordjylland kan efter råstofloven fravige et vilkår, når et forhold vurderes at være af mindre eller underordnet betydning. Et vilkår kan fraviges på baggrund af en konkret vurdering eller hvis forudsætningerne ændres under indvindingsperioden.

### Omfang af indvinding

5. Inden for det område, som tilladelsen omfatter, kan der indvindes andre råstoffer eller større mængder end angivet i tilladelsen, såfremt der sker anmeldelse til regionsrådet inden 4 uger efter, at den pågældende indvinding er påbegyndt. Regionsrådet kan, inden 4 uger efter at anmeldelsen er modtaget, forbyde videre indvinding, der strider mod den meddelte tilladelse eller stille særlige vilkår for indvindingen, jf. Råstoflovens § 9, stk. 2. Hvis der er stillet vilkår om, at muld og overjord ikke må fjernes fra arealet kræver det en ny afgørelse efter Råstoflovens § 7, for at muld og overjord kan fjernes.

### Tinglysning

6. På ejendommen bliver der tinglyst en deklaration, som omfatter betingelser/vilkår for indvindingen og efterbehandlingen. Den bliver tinglyst i forbindelse med, at igangsætningstilladelsen bliver udstedt.

### Bortfald og inddragelse af tilladelse

7. En tilladelse bortfalder, hvis den ikke udnyttes inden 3 år efter, at den er meddelt, eller ikke har været udnyttet i 3 på hinanden følgende år, med mindre der er truffet afgørelse om en længere frist i forb. med tilladelsen.
8. Region Nordjylland kan efter råstofloven tilbagekalde en tilladelse i tilfælde af, at indvinder groft eller gentaget overtræder vilkår eller lovene i øvrigt.

### Konkurs mv.

9. Hvis indvinders virksomhed går konkurs, i betalingsstandsning eller lignende, har såvel indvinder som ejendommens ejer pligt til at give Region Nordjylland besked herom.

### Ejer- og brugerforhold

10. Region Nordjylland skal altid holdes underrettet om, hvem der ejer det areal, indvindingen sker på. Region Nordjylland skal altid holdes underrettet om, hvem der står for indvindingen.

### Indberetning af råstofafgift og -undersøgelser

11. Indvinder skal hvert år indberette til den årlige råstofstatistik. Region Nordjylland sender indberetnings-skemaer ud. Der skal udfyldes et indberetningsskema med oplysninger om indvundne materialer og mængder for hver grav. Skemaerne sendes til Region Nordjylland. Region Nordjylland sender de udfyldte skemaer til Danmarks Statistik, jf. Råstoflovens § 29.
12. Indvinder skal betale en afgift til staten for hver m<sup>3</sup>, der indvindes. Afgiften opkræves af Skat og er for øjeblikket på kr. 5,00 pr. m<sup>3</sup>. Region Nordjylland giver meddelelse til Skat ved at sende en kopi af råstoftilladelsen.
13. Inden 3 måneder efter boringer mv. efter råstoffer i jorden skal resultaterne indberettes til De Nationale Geologiske Undersøgelser for Danmark og Grønland (GEUS). Indberetningen skal ske på digital form i et format fastsat af GEUS.

### Fremmed jord

14. Muldjord og mineraljord der kommer andre steder fra, må ikke modtages i graven uden dispensation fra Region Nordjylland i det enkelte tilfælde, jf. Jordforureningslovens § 52. Indvinder kan få et skema ved Region Nordjylland som skal bruges, når indvinder vil søge om dispensation til at modtage jord andre steder fra.

### Vandindvinding, grundvandssænkning, overfladevand og dræn

15. Der må ikke indvindes vand i graven, med mindre der foreligger en tilladelse fra kommunen på baggrund af vandforsyningsloven.
16. Der må ikke uden særlig tilladelse fra kommunen foretages oppumpning og bortledning af grundvand med henblik på grundvandssænkning.
17. Såfremt der i forbindelse med indvindingen bortlægges dræn, kan kommunen forlange disse omlagt for at sikre mod utilsigtet næringstilførsel til søer og lignende.

### Fortidsminder og naturhistoriske genstande

18. Hvis der under gravningen forekommer fortidsminder, der ikke er registreret, skal arbejdet omgående indstilles i det omfang fortidsmindet berøres. Det kan fx være gravpladser, bopladser, kirker og lignende, der ofte giver sig tilkende i form af stenlægninger, potteskår, knogler, trækulsholdigt jord eller lignende. Fundet skal straks anmeldes efter Museumslovens § 27.

Anmeldelsen skal ske til Museum Thy, Jernbanegade 4, 7700 Thisted, tlf. 97 92 05 77, e-mail: [kontakt@museumthy.dk](mailto:kontakt@museumthy.dk).

19. Hvis der i forbindelse med gravningen fremkommer en usædvanlig naturhistorisk genstand, skal arbejdet omgående indstilles i det omfang det berører genstanden. Det kan fx være en geologisk, botanisk

eller zoologisk genstand af fossil eller subfossil karakter eller en meteorit, der er af enestående videnskabelig eller udstillingsmæssig værdi. Fundet skal straks anmeldes efter Museumslovens § 29.

Anmeldelsen skal ske til Naturhistorisk Museum, Wilhelm Meyers Allé 10, Universitetsparken, 8000 Aarhus C., tlf. 86 12 97 77, e-mail: nm@nathist.dk.

20. Der må ikke foretages ændring i tilstanden af arealet indenfor 100 meter fra fortidsminder, der er beskyttet efter bestemmelserne i museumsloven. Der må ikke etableres hegn, placeres campingvogne og lignende indenfor dette areal.
21. På fortidsminder og indenfor en afstand af 2 meter fra dem må der ikke foretages jordbehandling, gødes eller plantes. Der må heller ikke anvendes metaldetektor.
22. De dyrearter der er nævnt i bilag 3 til Naturbeskyttelsesloven (bilag IV-arter), må ikke forsætligt forstyrres med skadelig virkning for arten eller bestanden. Forbuddet gælder i forhold til alle livsstadier af de omfattede dyrearter. Yngle- eller rasteområder for de arter, der er nævnt i bilag 3 til Naturbeskyttelsesloven må ikke beskadiges eller ødelægges.

## **BILAG E: UDDRAG AF MUSEUMSLOVEN – JF. LOVBEK. NR. 358 AF 8. APRIL 2014**

**§ 27.** Den arkæologiske kulturarv omfatter spor af menneskelig virksomhed, der er efterladt fra tidligere tider, dvs. strukturer, konstruktioner, bygningsgrupper, bopladser, grave og gravpladser, flytbare genstande og monumenter og den sammenhæng, hvori disse spor er anbragt.

*Stk. 2.* findes der under jordarbejde spor af fortidsminder, skal arbejdet standses i det omfang det berører fortidsmindet. Fortidsmindet skal straks anmeldes til kulturministeren eller det nærmeste statslige eller statsanerkendte kulturhistoriske museum. Fundne genstande der ikke er danefæ, jf. § 30, stk. 1, skal efter anmodning fra kulturministeren eller det pågældende kulturhistoriske museum afleveres til vedkommende statslige eller statsanerkendte museum, således at det indgår i museets samling.

*Stk. 3.* Kulturministeren beslutter snarest, om arbejdet kan fortsætte, eller om det skal indstilles, indtil der er foretaget en arkæologisk undersøgelse, eller indtil spørgsmålet om erhvervelse efter stk. 8 er afgjort. Senest 1 år efter at anmeldelsen er modtaget, kan arbejdet genoptages, med mindre kulturministeren har afgivet indstilling om erhvervelse af fortidsmindet efter stk. 8.

*Stk. 4.* Udgiften til den arkæologiske undersøgelse afholdes af den, for hvis regning jordarbejdet skal udføres.

*Stk. 5.* Udgiften afholdes dog af kulturministeren, såfremt

- 1) årsagen til undersøgelsen er erosion eller jordarbejde i forbindelse hermed eller jordarbejde udført som led i dyrkning af almindelige landbrugsafgrøder eller som led i almindelig skovdrift, medmindre driften forestås af en statslig eller kommunal myndighed, i hvilke tilfælde udgiften afholdes af vedkommende myndighed,
- 2) det kulturhistoriske museum i udtalelsen efter § 25 har oplyst, at jordarbejdet ikke vil indebære en risiko for ødelæggelse af væsentlige fortidsminder, eller
- 3) fortidsmindet fredes efter lov om naturbeskyttelse eller erhverves med henblik på bevaring på stedet efter stk. 8.

*Stk. 6.* Kulturministeren kan i særlige tilfælde yde tilskud til udgifter til arkæologiske undersøgelser, der gennemføres efter stk. 3, jf. stk. 4.

*Stk. 7.* Private grundejeres tab ved ikke at kunne fortsætte den hidtidige drift, mens undersøgelsen foretages, eller indtil spørgsmålet om erhvervelse efter stk. 8 er endeligt afgjort, erstattes af kulturministeren. Kan der ikke opnås enighed om erstatningen, fastsættes denne af den taksationskommission, der er nævnt i naturbeskyttelsesloven.

*Stk. 8.* Finder kulturministeren, at det pågældende fortidsminde bør bevares på stedet for eftertiden, kan kulturministeren erhverve fortidsmindet og eventuelt omkringliggende areal. Erhvervelsen kan ske ved ekspropriation efter reglerne i lov om fremgangsmåden ved ekspropriation vedrørende fast ejendom.

*Stk. 9.* Kulturministeren eller den, kulturministeren bemyndiger hertil, har til enhver tid uden retskendelse adgang til steder, hvor der foretages jordarbejder, og hvor der fremkommer fund eller underarbejder kan formodes at fremkomme fund som nævnt i stk. 1. Legitimation skal forevises på forlangende. Politiet yder nødvendig bistand til at udnytte adgangsretten.

*Stk. 10.* Kulturministeren kan fastsætte nærmere regler om den arkæologiske undersøgelsesvirksomhed efter stk. 3 og om gennemførelse af bestemmelserne i stk. 4-6.


**§ 29.** Findes der i forbindelse med jordarbejde, råstofindvinding eller stenbrydning en for den pågældende lokalitet usædvanlig naturhistorisk genstand, skal arbejdet standses, i det omfang det berører genstanden. Fundet skal straks anmeldes til kulturministeren eller det nærmeste statslige eller statsanerkendte naturhistoriske museum. Fundne genstande, der ikke er danekræ, jf. § 31, skal efter anmodning fra kulturministeren eller det pågældende museum afleveres til vedkommende statslige eller statsanerkendte museum, således at det indgår i museets samling.

*Stk. 2.* Kulturministeren beslutter snarest, om arbejdet kan fortsætte, eller om det skal indstilles, indtil der er foretaget en undersøgelse. En undersøgelse skal foretages hurtigst muligt. Udgifter til undersøgelsen afholdes af kulturministeren. For så vidt angår tilfælde, hvor jordarbejdet udføres for en statslig eller kommunal myndighed, afholdes udgiften dog af vedkommende myndighed.

*Stk. 3.* Private grundejeres tab ved ikke at kunne fortsætte den hidtidige drift, mens undersøgelsen foretages, erstattes af kulturministeren efter bestemmelserne i § 27, stk. 7.

*Stk. 4.* Kulturministeren eller den, kulturministeren bemyndiger dertil, har til enhver tid uden retskendelse adgang til steder, hvor der foretages jordarbejder, og hvor der fremkommer genstande eller under arbejde kan formodes at fremkomme genstande som nævnt i stk. 1. Legitimation skal forevises på forlangende. Politiet yder nødvendig bistand til at udnytte adgangsretten.

*Stk. 5.* Kulturministeren kan fastsætte nærmere regler om gennemførelse af naturhistoriske undersøgelser efter stk. 2.



Tilladelse til erhvervmæssig  
råstofindvinding af sand, grus og  
sten

Regional Udvikling  
Niels Bohrs Vej 30  
9220 Aalborg Øst



REGION NORDJYLLAND  
- i gode hænder