



n

**Råstoftilladelse Laurasminde
Graveområde Skovsted
Thisted Kommune**



**Råstoftilladelse for graveområde Skovsted
Thisted Kommune**

Udarbejdet af:
Regional Udvikling
Kontor for Jordforurening og Råstoffer

Region Nordjylland
Niels Bohrs Vej 30
9220 Aalborg Ø
Tlf.: 97 64 80 00
E-mail: region@rn.dk
Hjemmeside: www.rn.dk

14. juni 2016



Tilladelse til råstofindvinding

På en del af matr. nr. 5a Skovsted By, Hillerslev,

Thisted Kommune

15. juli 2016 – 14. juli 2026.

J.nr.: 2015-004448

Ansøger:	Ejer:
I/S Laurasminde c/o Anton Vestergaard Røjborgvej 30 7000 Fredericia CVR 29705852	I/S Laurasminde c/o Anton Vestergaard Røjborgvej 30 7000 Fredericia CVR 29705852

Region Nordjylland, den d. 14. juni 2016



Niels Schøler

råstofsagsbehandler

Indholdsfortegnelse

1. Tilladelsen	3
1.1 Råstofloven	3
1.2 Planloven – VVM-bestemmelserne	3
1.3 Internationale naturbeskyttelsesområder (Natura 2000)	3
1.4 Vandforsyningsloven	3
1.5 Miljøbeskyttelsesloven	3
1.6 Naturbeskyttelsesloven	3
1.7 Museumsloven	4
1.8 Skovloven	4
1.9 Vandløbsloven	4
1.10 Vejloven og privatvejsloven	4
1.11 Jordforureningsloven	4
2. Vilkår	5
2.1 Vilkår efter råstofloven	5
2.2 Vilkår efter Vandforsyningsloven	13
2.3 Vilkår efter miljøbeskyttelsesloven	13
2.4 Vilkår efter naturbeskyttelsesloven	13
2.5 Vilkår efter Museumsloven	13
2.6 Vilkår efter Skovloven	13
2.7 Vilkår efter Vejloven og privatvejsloven	13
2.8 Vilkår efter jordforureningsloven	13
3. Offentliggørelse, klagevejledning og underretning	14
3.1 Generel klagevejledning	14
3.2 Klagevejledning for de enkelte love	14
3.3 Underretning	15
4. Grundlag for tilladelsen	17
4.1 Ansøgningens indhold	17
4.2 Udtalelser	17
4.3 Partshøring udkast til tilladelse	19
4.4 Høring af Thisted Kommune i henhold til §10a vilkår til efterbehandling	19
4.5 Høring af naboer i forbindelse med udkast til tilladelse	19
4.6 Ansøger	21
5. Regionens behandling af sagen	22
5.1 Råstofplanen	22
5.2 Planloven – VVM-bestemmelserne	22
5.3 Kommuneplan og lokalplan	22
5.4 Jord og Grundvand	23
5.5 Natur og landskab	24
5.6 Miljømæssige forhold	24
5.7 Region Nordjyllands samlede vurdering	25
Bilag A: Oversigtskort over område til råstofindvinding	26
Bilag B: Oversigtskort i målforhold 1:25.000	27
Bilag C: VVM-screening	28
Bilag D: Udkast til deklaration vedrørende efterbehandling	37
Bilag E: Generelle bestemmelser	39
Bilag F: Uddrag af museumsloven	42
Oversigtsskema	43

1. Tilladelsen

1.1 Råstofloven¹

På baggrund af det foreliggende materiale, og med hjemmel i råstoflovens § 7, stk. 1, meddeler Region Nordjylland hermed tilladelse til årlig indvinding af op til 50.000 m³ sand, sten og grus på et ca. 6,3 ha stort areal se Bilag A og B. Der er tale om fornyelse en tilladelse i området Skovsted, som endnu ikke er udnyttet. Tilladelsen gives til en del af matr. nr. 5a skovsted By, Hillerslev.

Tilladelsen er gældende i perioden fra 15. juli 2016 til 14. juli 2026.

Tilladelsen meddeles på vilkår i henhold til råstoflovens §10 samt i henhold til anden relevant lovgivning, som beskrevet under afsnit 2.2.

Tilladelsen er udarbejdet på baggrund af ansøgningen samt tidligere udstedt tilladelse til arealet, som ikke er blevet udnyttet. Tidligere tilladelse er udstedt af Thisted Kommune:

Tilladelse af 31. juli 2012 til indvinding af råstoffer på del af matr. nr. 5a Skovsted By, Hillerslev, beliggende Skovstedvej 38, Skovsted, 7700 Thisted.

1.2 Planloven – VVM-bestemmelserne²

Region Nordjylland har vurderet, at projektet ikke vil påvirke miljøet væsentligt, og afgør derfor, at der ikke skal udarbejdes en VVM-redegørelse.

Se nærmere i afsnit 5.2.

1.3 Internationale naturbeskyttelsesområder (Natura 2000)³

Region Nordjylland har vurderet, at projektet ikke påvirker det nærmeste Natura 2000-områder nr. 16 Løgstør Bredning, Vejlerne og Bulbjerg (H16) med Fuglebeskyttelsesområderne F8, F12, F13, F19 og F20 samt Ramsarområde R6 væsentligt, hvorfor det er vurderet, at der ikke skal udarbejdes en konsekvensvurdering for det ansøgte anlægs påvirkning af ovennævnte Natura 2000 område. Området ligger i en afstand af ca. 900 m. mod vest/ nordvest fra det ansøgte projekt.

1.4 Vandforsyningsloven⁴

Der er ikke søgt om dræning af arealet, indvinding under grundvandsspejlet, eller om indvinding af grundvand.

1.5 Miljøbeskyttelsesloven⁵

Der er ikke søgt om tilladelse til udledning eller bortledning af vand.

1.6 Naturbeskyttelsesloven⁶

Der er indenfor det ansøgte graveområde ikke registreret områder omfattet af § 3 i naturbeskyttelsesloven. Der er heller ikke registreret fortidsminder, men 100 meter beskyttelseslinje for 3 gravhøje berører arealet

¹ Lov om råstoffer, Nr. 357 af 6. juni 1991, Miljøministeriet, Jf. lovbek. nr. 1585 af 10. december 2015.

² Bekendtgørelse om vurdering af visse offentlige og private anlægs virkning på miljøet (VVM) i medfør af lov om planlægning, Nr. 1832 af 16. december 2015, Miljø- og Fødevareministeriet, (Naturstyrelsen).

³ Habitatdirektivet fra 1992 (Rådets direktiv 92/43/EØF om bevaring af naturtyper samt vilde dyr og planter med senere ændringer).

Bekendtgørelse om udpegning og administration af internationale naturbeskyttelsesområder samt beskyttelse af visse arter, Nr. 188 af 26. februar 2016, Miljø- og Fødevareministeriet, (Naturstyrelsen)

⁴ Lov om vandforsyning m.v., Nr. 299 af 8. juni 1978, Miljøministeriet, Jf. lovbek. nr. 1584 af 10. december 2015

⁵ Lov om miljøbeskyttelse), Nr. 358 af 6. juni 1991, Miljøministeriet, Jf. lovbek. nr. 1317 af 19. november 2015.

⁶ Lov om naturbeskyttelse, Nr. 9 af 3. januar 1992, Miljøministeriet, Jf. lovbek. nr. 1578 af 8. december 2015.

mod syd. Op til området mod vest/sydvest grænser et hedeområde. Der er endvidere registreret et overdrev mod syd.

1.7 Museumsloven⁷

Der er ikke registreret sten- og jorddiger, der kræver dispensation i henhold til §29a i museumsloven. Thisted Museum har den 9. november 2015 meddelt følgende til Region Nordjylland:

Museet har i 2014 på anmodning fra ejeren udfærdiget et forundersøgelingsbudget for en del af arealet. Der er imidlertid endnu ikke udført nogle forundersøgelser i området.

Kommentar:

Vedr. ansøgning om råstofindvindingsstilladelse til matr. 5a Skovsted By, Hillerslev har Museum Thy følgende kommentar: Området udgør et velafgrænset højdedrag, der mod syd strækker sig ned mod en ådal langs med vandløbet Skiveren. Højdedraget er delt i to af en N-S gående lavning. Umiddelbart øst for indvindingsområdet ligger en række på 5 fredede og to overpløjede gravhøje. På baggrund af terrænets karakter samt nærheden til fredede fortidsminder er der høj risiko for, at man ved råstofindvindingen vil støde på væsentlige fortidsminder. Museet anbefaler derfor på det kraftigste, at der forud for råstofindvindingen foretages en arkæologisk forundersøgelse. Hvis der under denne findes væsentlige fortidsminder på arealet skal disse undersøges før råstofindvindingen kan finde sted i de pågældende områder. Udgifterne ved forundersøgelser og udgravninger skal som udgangspunkt dækkes af indvinderen.

1.8 Skovloven⁸

Der er ikke registreret fredsskov på arealet.

1.9 Vandløbsloven⁹

Der findes ikke oplysninger om, at der på arealet er vandløb, drænledninger eller grøfter, som skal omlægges, nyanlægges eller lignende.

Der vil ikke ske afledning af vand til eksisterende vandløb, hvorfor der ikke stilles krav om en tilladelse efter vandløbslovens § 17.

1.10 Vejloven og privatvejsloven¹⁰

Der henvises til Thisted Kommunes behandling af ansøgning om vejadgang.

1.11 Jordforureningsloven¹¹

Efter reglerne i jordforureningslovens § 52 kan Region Nordjylland meddele dispensation for forbud om tilkørsel af ren eller forurenede jord til råstofgrave.

Arealet er ikke kortlagt efter jordforureningsloven eller omfattet af områdeklassificeringen.

⁷ Bekendtgørelse af museumsloven, lovbekendtgørelse nummer 358 af 8. april 2014.

⁸ Lov om skove, Nr. 453 af 9. juni 2004, Miljøministeriet, Jf. lovbek. nr. 1577 af 8. december 2015

⁹ Lov om vandløb, Nr. 302 af 9. juni 1982, Miljøministeriet, Jf. lovbek. nr. 1579 af 8. december 2015.

¹⁰ Lov om offentlige veje m.v., Nr. 1520 af 27. december 2014, Transportministeriet.

Lov om private fællesveje, Nr. 1537 af 21. december 2010, Transportministeriet

¹¹ Lov om forurenede jord, Nr. 370 af 2. juni 1999, Miljøministeriet, Jf. lovbek. nr. 434 af 13. maj 2016.

2. Vilkår

Vilkårene i denne tilladelse er bindende for indvinder og ejer af den matrikel, der er givet tilladelse til at indvinde på.

2.1 Vilkår efter råstofloven

Før indvindingen begynder

1. Først når Region Nordjylland har givet en igangsætningstilladelse, må arbejdet i graven med at indvinde råstoffer sættes i gang. Igangsætningstilladelsen kan tidligst gives når klagefristen er udløbet. Klagefristen er 4 uger fra, at en tilladelse er meddelt. Såfremt der indkommer en klage, vil ansøger få besked, og gravningen må ikke iværksættes, før klagen er behandlet af klagemyndigheden.

Inden igangsætningstilladelse kan gives, skal vilkår 2-6 være opfyldte.

2. Indvinder skal udarbejde en opdateret grave- og efterbehandlingsplan for hele området, den eksisterende grav samt udvidelsen, så den opfylder vilkårene i tilladelsen. Grave- og efterbehandlingsplanen skal godkendes af Region Nordjylland.

Efterbehandlingsplanen skal tilgodese landskabelige og biologiske interesser. Hvis forholdene kræver det, kan Region Nordjylland senere i indvindingsforløbet stille krav om, at indvinder skal udarbejde en revideret grave- og efterbehandlingsplan, som skal godkendes af Region Nordjylland.

Grave- og efterbehandlingsplanen skal som minimum indeholde følgende:

- a. Graveplan – mindst i målforhold 1:2.000.
 - b. Efterbehandlingsplan – mindst i målforhold 1:2.000.
 - c. Et snit med områdets profil i målforhold 1:500 eller 1:1.000. Højdemål bør vises fem gange større end de vandrette mål. Snittet skal vise det nuværende og det fremtidige terræn i forhold til skel og grænserne for efterbehandling og gravning. Gravedybden skal også vises.
 - d. Grænsen for efterbehandling, som skal vises, fremgår af afsnit "2.1.2", mens grænsen for gravning skal fastlægges i grave- og efterbehandlingsplanen. Grænsen for gravning skal sikre, at der er tilstrækkelige materialer til rådighed ved efterbehandlingen. Der skal beregnes, hvor meget overjord der er til rådighed for opbygning af skråningsanlæggene, hvorved neddozering af regulære materialer evt. kan reduceres og gravegrænsen derved kan fastlægges nærmere grænsen for efterbehandling.
 - e. Gravning og efterbehandling skal foregå i etaper.
 - f. Indvinder skal oplyse, hvor stort et areal, der ønskes afkrømt, når indvindingen er størst.
 - g. Graveretning skal vises.
 - h. Adgangen til området, hvor indvindingen skal ske, skal vises.
 - i. Placering af produktionsanlæg, lagerplads, tankanlæg samt depoter for overjord og muld skal fremgå af planen. Placeringen skal ske inden for grænsen for efterbehandling.
 - j. Oplysninger om skrænthældning.
3. Grænsen for det areal, der må graves i, skal sættes af i marken efter nærmere aftale med Region Nordjylland. Derefter skal der indsendes et målerids af gravegrænsen til Region Nordjylland, hvor afmærkningspælens placering er angivet. Pælene til afmærkning mv. må ikke fjernes og skal sikres, så de ikke bliver beskadiget. Det kan f.eks. ske med betonringe.
 4. Region Nordjylland skal have en garanti fra pengeinstitut eller kautionsforsikring. Garantien størrelse bliver beregnet af Region Nordjylland i forbindelse med godkendelse af grave- og efterbehandlingsplanen. Garantien pristalsreguleres automatisk en gang om året med Danmarks Statistiks pristal for jordarbejder mv. og med den aktuelle dato som udgangspunkt. Garantien frigives først, når efterbehandlingen er gennemført og godkendt af Region Nordjylland.

Region Nordjylland kan til enhver tid ændre garantiens størrelse, hvis forudsætningerne for beregningerne ændres. Det kan f.eks. være tilfældet, hvis indvindingen sker på en måde, så efterbehandlingen vil koste mere end først antaget.

Såfremt indvinder ønsker at anlægge interne veje i råstofgraven stilles der en separat garanti for fjernelse af disse.

5. Der skal foreligge tilladelse til vejadgang fra vejmyndigheden (Thisted Kommune) og vilkår for vejadgang skal være opfyldt.
6. Der skal indbetales 1.660,- kr. til dækning af afgiften for tinglysning af servitut/deklaration om vilkår for indvindingen. Region Nordjylland sender ansøger en separat regning for dette i tilfælde af, at denne fornyelse af tidligere tilladelse medfører en ændring af vilkårene til tinglysning.

Oplysning om hvornår gravearbejdet påbegyndes

7. Region Nordjylland skal underrettes inden indvindingen påbegyndes, underretningen skal ske skriftligt.
8. Thisted Museum skal kontaktes og inddrages i planlægningen senest 4 uger før, at virksomheden påbegynder afrømme muld i området. Dette skal ske af hensyn til varetagelse af de arkæologiske interesser.

2.1.1 Omfanget af retten til at indvinde

9. Tilladelsen gælder til en årlig indvinding af 50.000 m³ sand, sten og grus over en 10-årig periode. Overjord og muld må ikke fjernes fra det område, indvindingen er tilladt på, men skal bruges til efterbehandling. Hvis der er et ønske om at fjerne overjord og muld, kræver det en ny tilladelse efter råstofloven.
10. Der må ikke graves dybere end til kote 7,5 meter, og der skal altid være 2 meter over grundvandsspejlet. Koten for grundvandsspejlet er registreret til beliggende omkring kote 2 meter. Grundvandsspejlets beliggenhed skal pejles i april måned.
11. Region Nordjylland kan på et hvilket som helst tidspunkt stille krav om, at der skal etableres pejlerør til måling af grundvandsspejlets beliggenhed.
12. Hvis det ønskes at grave dybere end tilladelsens grænser, kræver det en ny tilladelse efter råstofloven.
13. Indvinding andre steder på ejendommen end det tilladelsen omfatter, kræver en ny tilladelse efter råstofloven. Området, hvor indvindingen m.v. må ske, er på ca. 6,3 ha og fremgår af Bilag A.
14. Der må ikke uden tilladelse inddrages større arealer til at indvinde på end det areal, som er lagt til grund for beregning af garantien.
15. Hvis der i forbindelse med indvindingen blotlægges dræn, skal Region Nordjylland og Thisted Kommune underrettes og drænene skal omlægges for at sikre mod utilsigtet næringstilførsel til søer og lignende. Andre løsninger kan i særlige tilfælde findes, men kun med tilladelse fra Thisted Kommune.

2.1.2 Afstandskrav, skelgennemgravning, anlæg på skrån timer samt efterbehandling og adgang til råstofgraven

16. Indvinding indenfor gravhøjes beskyttelseszoner vist på Bilag A forudsætter dispensation fra Naturbeskyttelseslovens § 18. Thisted Kommune er myndighed.
17. Der gælder følgende afstandskrav.
 - a. Indvinder må ikke rømme muld og overjord af eller grave tættere på

- Naboskel end 5 meter med mindre arbejdet udføres som led i sammengravning af skelområde. Dog 10 meter for afstand til ejendommen Skovstedvej 40 af hensyn til placering af støjvold.
 - 5 meter til hedeareal vest for.
 - 5 meter til overdrev syd for.
- b. I forbindelse med etablering af ny tilkørselsvej til arealet, skal der etableres støjvold mod naboejendommen Skovstedvej 36. Inden påbegyndelse af gravearbejdet mod nord indenfor en afstand på mindre end 100 meter fra boligerne Skovstedvej 31 og Skovstedvej 40 skal der etableres de på bilag A angivne støjvolde. Støjvoldene skal etableres i en højde på minimum 3 meter.
- c. Støjvoldes kant skal være placeret mindst 2 meter fra naboskel.

Skelgennemgravning

18. Hvis der på et senere tidspunkt skal graves på de tilgrænsende ejendomme, kan Region Nordjylland på et hvilket som helst tidspunkt – både under og efter gravningen – forlange, at området omkring skellet gennemgraves og efterbehandles, så der ikke står en vold tilbage.

Anlæg på skråninger

19. Under gravning og fordeling af overjord må skrænterne ikke have sådanne anlæg, at de frembyder fare for udskridning. Der må ved efterbehandlingen ikke etableres skråninger med en stejlere hældning end 1:8. Dog kan periferiskrænter anlægges med en hældning ikke stejlere end 1:2.

Adgang til råstofgraven

20. Til- og frakørsel til råstofgraven skal ske via ny tilslutning til Skovstedvej og efter nærmere aftale med vejmyndigheden, skal der etableres en venstresvingsbane på Skovstedvej ved indkørsel til råstofgraven. Der henvises til Thisted Kommunes behandling af ansøgning om vejadgang.

2.1.3 Driftstider

21. Tilladelige driftstider er opført i tabel 1.

Driftstider	Hverdage
Gravemaskiner, transportanlæg og oparbejdningsanlæg m.v.	Kl. 7:00 – 17:00
Udlevering og læsning, herunder kørsel indenfor råstofgravens område.	Kl. 7:00 – 17:00

Tabel 1 – Tilladelige driftstider

22. Der må ikke arbejdes i råstofgraven udenfor den tilladte driftstid og der må ikke forekomme drift i råstofgraven på lørdage samt søn- og helligdage.
23. En udvidelse af driftstiden kan aftales med Region Nordjylland. En udvidelse er kun mulig i kortere perioder og kun i tilfælde af, at der findes specielle årsager hertil. Ansøgning om udvidelse af driftstiden skal være regionen i hænde senest 14 dage før.
24. Adgangsvejen til råstofgraven skal uden for åbningstiden være aflåst/afspærret med hegn, bom, kæde eller lignende.

2.1.4 Forebyggelse mod jord- og grundvandsforurening

Brændstoftanke

25. Tanke/beholdere med olieprodukter på mobile behandlingsanlæg, skal placeres i tætte opsamlingskar, der kan rumme indholdet af den største tank/beholder anbragt deri. For at undgå regnvand i opsamlingsbeholderen, skal det hele være overdækket. Optankning skal foregå under konstant tilsyn.
26. Tankene i råstofgraven til stationært materiel skal være typegodkendt efter olietankbekendtgørelsen. Tankene skal desuden være dobbeltskrogede.
27. Udstyr til tankning af stationært materiel, som drives af flydende brændstof (olie, benzin m.v.), skal være opsat/indrettet med automatisk stop ved fuld tank således, at et eventuelt spild i forbindelse med tankning kan tilbageholdes og opsamles.

Kørende og stationært materiel

28. Såfremt der udenfor råstofgravens driftstider, se afsnit "**Driftstider**", skal henstå køretøjer i selve råstofgraven, skal dette ske på et befæstet areal med afløb til olieudskiller.
29. Alt stationært og kørende materiel skal regelmæssigt inspiceres for olie- og kemikaliespild, og eventuelle utætheder skal øjeblikkeligt afhjælpes og repareres. Der må ikke ske reparationer i råstofgraven, undtaget hvis dette sker på et impermeabelt underlag. Eventuelle reparationer skal foregå indenfor råstofgravens tilladte driftstider.
30. Der må ikke ske vask af materiel i råstofgraven.
31. Hvis der ønskes opstilling af andet materiel end det ansøgte, skal der fremsendes oplysninger herom til Region Nordjylland, der i givet fald vil fastsætte de nødvendige supplerende vilkår.

Kemikalier

32. Der må ikke benyttes eller oplagres kemikalier eller lignende stoffer i råstofgraven, herunder kemiske midler til plantebekæmpelse af hensyn til risikoen for forurening af grundvandet.
33. Hvis virksomheden ønsker at bruge kemiske midler i råstofgraven, skal der opnås en særlig tilladelse hertil ved ansøgning hos Region Nordjylland.
34. Brug af tøsalt eller midler til at dæmpe støv, kan ske efter aftale med Region Nordjylland.

2.1.5 Affald

35. Råstofgraven må ikke bruges til at opbevare fyld, affald eller andet, der ikke stammer fra graven. Der skal træffes foranstaltning til hindring af ukontrolleret aflæsning af affald og jordfyld.

Ejer og indvinder har ansvaret for, at der ikke – hverken midlertidigt eller varigt – henlægges affald af nogen slags, samt for at eventuelt henkastet affald straks fjernes.

36. Farligt affald skal opbevares under tag og være beskyttet mod vejrlig enten på en oplagsplads med impermeabel belægning uden afløb eller i egnede tætte opsamlingskar. Oplagspladsen og opsamlingskar skal være indrettet således, at spild kan holdes inden for et afgrænset område og uden mulighed for afløb til jord, overfladevand eller kloak. Oplagspladser og opsamlingskar skal kunne rumme indholdet af den største opbevaringsenhed i området.
37. Affald skal bortskaffes i henhold til affaldsbekendtgørelsen og Thisted Kommunes regulativ for erhvervsaffald.

38. Hvis der mod forventning findes affald under indvindingen, skal gravningen stoppes det pågældende sted og Region Nordjylland skal kontaktes.
39. Der må ikke ske afbrænding af affald i råstofgraven.
40. Eventuel tilførsel af jord til råstofgraven dispensation efter jordforureningslovens §52 skal søges særskilt hos Region Nordjylland.

2.1.6 Støj og vibrationer

41. Råstofgravens eksterne støjniveau – målt efter retningslinjerne i Miljøstyrelsens vejledninger nummer 6/1984 eller beregnet efter retningslinjerne i Miljøstyrelsens vejledning nummer 5/1993 – og angivet som det ækvivalente, korrigerede lydniveau i dB (A), må ikke overstige grænseværdierne, som fremgår af Tabel 2.

Tidsrum:	Mandag – fredag kl. 07:00-18:00	Mandag – fredag kl. 18:00-22:00	Alle dage kl. 22:00-07:00
Område-type (faktisk anvendelse):	Lørdag kl. 07:00-14:00	Lørdag kl. 14:00-22:00	
	Søn- og helligdage kl. 07:00-22:00		
Erhvervsområdet, herunder råstofområdet	60	60	60
Boliger i det åbne land	55	45	40

Tabel 2 - Grænseværdier for støj i enheden dB(A)

De anførte grænseværdier skal overholdes indenfor følgende referencetidsrum:

- For dagperioden på hverdage mandag til fredag samt søn- og helligdage kl. 07:00-18:00 skal grænseværdierne overholdes indenfor det mest støjbelastede tidsrum på 8 timer.
 - I dagperioden på lørdage kl. 7:00-14:00 skal grænseværdierne overholdes indenfor det mest støjbelastede tidsrum på 7 timer og i perioden fra kl. 14:00-18:00 på lørdage skal grænseværdierne overholdes indenfor det mest støjbelastede tidsrum på 4 timer (fastsat efter "Orientering fra Miljøstyrelsens Referencelaboratorium for støjmålinger", nr. 10, november 1989).
 - For aftenperioden alle ugens dage kl. 18:00-22:00 skal grænseværdierne overholdes indenfor den mest støjbelastede time.
 - For natperioden kl. 22:00-07:00 alle ugens dage skal grænseværdierne overholdes indenfor den mest støjbelastede halve time.
42. Ved boliger for ejeren af ejendommen eller indvinderen af råstofgraven må støjen dog overstige grænseværdierne.
43. Såfremt der fremkommer klager over støjgener fra råstofgraven, eller råstofmyndigheden af anden grund finder det nødvendigt, skal indvinderen på råstofmyndighedens forlangende lade udføre målinger eller beregninger af støjniveauet efter de retningslinjer, som er angivet i Miljøstyrelsens vejledninger, jf. afsnittet om støj. Målinger eller beregningerne foretages af et firma, der er akkrediteret til det. Målinger eller beregninger udføres normalt højst en gang om året, medmindre forholdene i råstofgraven er ændrede.

44. Er dokumentationen udført som beregninger, skal den indeholde oplysninger om beregningsforudsætningerne, som er nødvendige for Region Nordjyllands vurdering af rigtigheden af beregningsresultaterne. Specielt skal støjklenderne beskrives og deres kildestyrke angives sammen med oplysninger om dæmpningen af kildernes støjudsendelse
45. Det akkrediterede støjfirma skal til Region Nordjylland fremsende forslag til måle og beregningsforudsætninger til godkendelse, inden målingerne udføres. Forslaget skal omfatte alle de støjklender/aktiviteter, der er i gang på virksomheden.
46. Målerapporten skal fremsendes til Region Nordjylland, senest 1 måned efter målingerne er foretaget, sammen med relevante oplysninger om produktionsforhold under målingerne.
47. Den for et område gældende støjgrænse anses for overholdt, hvis de målte eller beregnede værdier – fratrukket ubestemtheden på målingen – er mindre eller lig med støjgrænseværdien. Målingerne og beregningernes samlede ubestemthed fastsættes, jf. Miljøstyrelsens støjvejledninger. Støjmålinger eller støjeregninger skal udføres og gennemføres under forhold, hvor råstofgraven er i fuld drift.
48. Hvis målingerne eller beregningerne viser, at støjen er højere end tilladt, skal indvinderen sørge for, at der bliver gjort noget for at dæmpe støjen. Nye målinger eller beregninger skal kunne bevise, at støjen derefter ligger indenfor det tilladte.

Behandlings- og transportanlæg samt grave- og læssemaskiner kan om nødvendigt kræves støj-dæmpet, således at grænseværdierne kan overholdes. Støjdæmpningen kan for eksempel ske ved gummibelægning, indkapsling af maskindele, opsætning af støjskærme eller oplægning af volde mod de nærliggende beboelseshuse.

49. Indvinderen skal afholde alle udgifter til støjmålinger og støjeregninger.

Støj i anlægs- og efterbehandlingsfasen

50. Der accepteres i anlægs- og efterbehandlingsfasen en periode på 2-4 uger, hvor der i tidsrummet kl. 07:00-17:00 på hverdage accepteres et støjniveau op til 60 dB(A) ved boliger i det åbne land.
51. Indvinder skal skriftligt underrette Region Nordjylland om, hvilken periode der forventes et højere støjniveau senest 5 arbejdsdage før, de støjende arbejder skal foretages.

Lavfrekvent støj, infralyd og vibrationer

52. Driften af virksomheden må ikke medføre, at den målte værdi af råstofgravens bidrag til støjen, målt indendørs i de berørte bygninger, overstiger grænseværdierne, som fremgår af Tabel 3.

Anvendelse	A-vægtet lyd-trykniveau (10-160 Hz), dB(A)	G-vægtet infralydniveau dB(A)
Beboelsesrum, herunder i børneinst. og lign.	20	85
Aften/nat (kl. 18:00-07:00)	25	85
Dag (kl. 07:00-18:00)		
Kontorer, undervisningslokaler og andre lignende støjfølsomme rum	30	85

Øvrige rum i virksomheder	35	90
---------------------------	----	----

Tabel 3 - Grænseværdier for lavfrekvent støj og infralyd (dB re 20 Pa).

Grænseværdierne gælder for ækvivalentniveauet over et måletidsrum på 10 minutter, hvor støjen er kraftigst. I tilfælde, hvor støjen er impulsagtig reduceres de anførte grænser med 5 dB.

53. Driften af råstofgraven må ikke medføre, at der udsendes vibrationer, som overstiger grænseværdierne, jf. Tabel 4, målt som accelerationsniveau indendørs i de berørte bygninger.

Anvendelse	Vægtet accelerationsniveau Law i dB, gælder for det KB-vægtede accelerationsniveau
Boliger i det åbne land (hele døgnet)	75
Børneinstitutioner og lignende	75
Boliger i blandet bolig/erhvervsområde	80
Kontorer, undervisningslokaler og lignende	80
Erhvervsbebyggelse	85

Tabel 4 - Grænseværdier for vibrationer, dB re 10^{-6} m/s². Grænseværdierne gælder for det maksimale KB-vægtede accelerationsniveau med tidsvægtning S.

Note: For kontorer og tilsvarende lokaler, hvor der foregår følsomme aktiviteter i virksomheder, gælder grænseværdien Law = 80 dB.

54. Efterfølgende skal indvinderen på forlangende fra og efter nærmere aftale med Region Nordjylland, f.eks. ved naboklager, lade udføre målinger og beregninger til dokumentation af, at grænseværdierne, jf. tabel 3 og tabel 4, er overholdt. Dokumentation sker ved fremsendelse af skriftlig rapport over målinger og beregninger til Region Nordjylland.

Hvis målingerne viser, at den lavfrekvente støj, infralyd eller vibrationer er for store, skal de dæmpes. Derefter skal der laves nye målinger, som dokumenterer, at grænseværdierne nu kan overholdes. Der kan maksimalt kræves én måling af hver type pr. kilde pr. år.

55. Måling, rapportering og anden dokumentation skal ske i overensstemmelse med de til enhver tid gældende vejledninger fra Miljøstyrelsen på det aktuelle område. Målinger eller beregninger skal udføres af et firma, der er akkrediteret til at udføre "Miljømåling – ekstern støj".

Virksomheden afholder selv alle udgifter i forbindelse med dokumentation af de aktuelle vilkår.

56. Grænseværdierne for lavfrekvent støj og infralyd, jf. tabel 3, anses for overholdt, når et konkret måleresultat, uden tillæg eller fradrag for målingens ubestemthed, er lig med eller under den pågældende grænse. Grænseværdierne for vibrationer, jf. tabel 4, anses for overholdt, når et konkret måleresultat ikke overskrider den pågældende grænse.

2.1.7 Støv

57. Virksomheden må ikke give anledning til støvgener udenfor virksomhedens område, som efter tilsynsmyndighedens opfattelse er væsentlige for omgivelserne.
58. Ved væsentlige støvgener skal virksomheden iværksætte støvdæmpende foranstaltninger, såsom vanding af gravefronter, lagerbunker, interne veje m.v. samt renholdelse af interne veje om nødvendigt skal indvindingen indstilles helt, specielt ved store gener for de boliger der ligger meget tæt

på arealet. Overkørslen til råstofgraven skal indrettes, således at det forhindres, at materialer fra råstofgraven slæbes ud på offentlig vej. I tilfælde af, at det alligevel sker, skal det pågældende materiale fjernes.

59. Virksomheden skal få mængden af støv fra arbejdspladsen målt af et firma, der er autoriseret til det, eller som Region Nordjylland har godkendt, hvis regionen vurderer, at det er nødvendigt.
60. Hvis der bliver konstateret støvgener, der opstår pga. råstofgravens drift, skal der træffes foranstaltninger, der nedbringer generne efter nærmere aftale med Region Nordjylland.

2.1.8 Efterbehandling

61. Grave- og efterbehandlingsplanen skal følges af indvinder og ejer(e), indtil Region Nordjylland eventuelt har godkendt en revideret plan.
62. En eventuel ny indvinder skal enten følge den indsendte grave- og efterbehandlingsplan eller indsende en ny, som Region Nordjylland skal godkende.
63. Region Nordjylland kan til enhver tid kræve en ajourført plan forelagt til godkendelse, hvis indvindingen og/eller efterbehandlingen ønskes ændret i forhold til den plan, der allerede er godkendt. Region Nordjylland kan kræve, at der skal foretages et nivellement og en opmåling, hvis grave- og efterbehandlingsplanen skal revideres.
64. Såvel lodsejer/grundejer og indvinder har pligt til at rette sig efter de anvisninger, som Region Nordjylland måtte give for, at udføre alle de arbejder planen handler om.
65. Den nødvendige mængde muld og overjord til efterbehandling skal til enhver tid forefindes i depot på arealet og genudlægges i forbindelse med efterbehandling.
66. Overjord og muld skal opbevares i adskilte depoter. Under depoter for overjord skal mulden være rømmet af, inden opbygningen af depotet påbegynder.
67. Jord med humus i, f.eks. muld, tørvejord og lignende, må ved efterbehandlingen ikke tildækkes af andre jordarter, da indholdet af organisk materiale ved tildækning giver risiko for forurening af grundvandet, på grund af nedbrydning af det organiske materiale.
68. Jordlagene skal opbygges sådan, at jorden bliver bedst mulig til skov- og jordbrug efterfølgende alternativt til natur. Det kan betyde, at indvinder skal bytte om på overjordens forskellige lag, hvis indvinder støder på lag med bedre egenskaber end det, der oprindeligt lå øverst. F.eks. skal jord med mest ler ligge øverst lige under muldlaget, mens bagharp skal ligge nederst.
69. Overjord og muld på arealet mellem gravegrænsen og efterbehandlingsgrænsen skal rømmes af, inden skråningerne dozes ned. Når de har det rette anlæg, lægges overjord og muld på igen. Det kan tillades, at der ikke pålægges muld på hele arealet f.eks. på skrænterne.
70. Ved efterbehandling skal der ske grubning af gravens bund.
71. Gravemaskiner og redskaber med dertil hørende installationer, transportbånd, bygninger, skure samt eventuelt støbte fundamenter eller lignende, skal være fjernet senest 6 måneder efter indvindingens ophør.
72. Adgangsvejen og interne veje skal fjernes i forbindelse med gravearealets retablering.
73. Efterbehandlingen skal være færdig senest den 14. januar 2027, dog senest 1 år efter, at indvindingen er afsluttet.
74. Før indvinder påbegynder større arbejder med at efterbehandle, skal Region Nordjylland have besked om det, så eventuelle tvivlsspørgsmål kan blive afklaret.

75. Når efterbehandlingen er slut, skal Region Nordjylland have besked om det. Region Nordjylland skal ved tilsyn godkende efterbehandlingen.
76. Pligten til at afslutte efterbehandlingen indtræder, hvis indvindingen har ligget stille i et år, og omgående hvis tilladelsen bliver kaldt tilbage, med mindre indvinder har en særlig aftale med Region Nordjylland om en længere frist.
77. Der skal efterbehandles til landbrug og naturformål herunder skov og rekreative områder.
78. I tilfælde af, at der under gravningen opstår særlige landskabsformer, blottede profiler mv., som særlig tydeligt afspejler landskabets opbygning, den geologiske historie eller de geologiske processer skal disse søges bevaret.

2.2 *Vilkår efter Vandforsyningsloven*

Der er ingen vilkår i henhold til vandforsyningsloven.

2.3 *Vilkår efter miljøbeskyttelsesloven*

Der er ikke øvrige vilkår i henhold til miljøbeskyttelsesloven.

2.4 *Vilkår efter naturbeskyttelsesloven*

Der er ikke vilkår i henhold til naturbeskyttelsesloven.

2.5 *Vilkår efter Museumsloven*

79. Ved gravearbejde kan virksomheden støde på fortidsminder, f.eks. bopladser og gravpladser, der ofte giver sig til kende i form af stenlægninger, potteskår, knogler, trækulsholdig jord eller lignende. Arbejdet skal indstilles i det omfang, det berører fortidsmindet. Fundet skal straks anmeldes efter museumslovens §27.

2.6 *Vilkår efter Skovloven*

Der indsættes ikke vilkår efter skovloven, da der ikke er registreret Fredsskov på arealet.

2.7 *Vilkår efter Vejloven og privatvejsloven*

Der henvises til Thisted Kommunes behandling af ansøgning om vejadgang.

2.8 *Vilkår efter jordforureningsloven*

Der er ikke givet tilladelse i henhold til jordforureningslovens § 52 til tilførsel af jord til råstofgraven.

3. Offentliggørelse, klagevejledning og underretning

Tilladelsen til at indvinde råstoffer vil blive offentliggjort på Region Nordjyllands hjemmeside, www.raa-stoffer.rn.dk. Det fremgår af hjemmesiden, hvilken dato afgørelsen er bekendtgjort.

I denne tilladelse er der truffet afgørelse efter råstofloven, planloven samt museumsloven.

Eventuel klage skal sendes til relevant myndighed, se afsnit 3.2.

3.1 Generel klagevejledning

En klage skal være skriftlig og den skal sendes via Natur- og Miljøklagenævnets klageportal, der henvises til Natur- og Miljøklagenævnets hjemmeside, hvor der er en vejledning om indtastning af en klage.

Klage indgivet på klagefristens sidste dag, skal være modtaget inden kontortids ophør. Hvis fristen udløber på en lørdag eller søn- og helligdag, forlænges fristen til efterfølgende hverdag.

Tilladelsen må ikke udnyttes før klagefristen er udløbet og før at det er meddelt virksomheden, at der ikke er klaget over tilladelsen.

Hvis der bliver klaget over tilladelsen, vil Region Nordjylland orientere virksomheden om dette.

3.1.1 Natur- og miljøklagenævnet

I forbindelse med indtastning af klagen på klageportalen, vil der skulle betales et gebyr på 500 kr. Klagen bliver først sendt videre når gebyret er betalt.

Gebyret tilbagebetales hvis:

- Klagesagen fører til, at den påklagede afgørelse ændres eller ophæves,
- Klageren får helt eller delvis medhold i klagen, eller
- Klagen afvises som følge af overskredet klagefrist, manglende klageberettigelse eller fordi klagen ikke er omfattet af Natur- og Miljøklagenævnets kompetence.

Det bemærkes, at hvis den eneste ændring af den påklagede afgørelse er forlængelse af frist for efterkommelse af afgørelse som følge af den tid, der er medgået til at behandle sagen i klagenævnet, tilbagebetales gebyret dog ikke.

Hvis Natur- og Miljøklagenævnets afgørelse ønskes behandlet ved domstolene, skal der anlægges sag inden 6 måneder fra det tidspunkt, hvor denne afgørelse er modtaget.

3.2 Klagevejledning for de enkelte love

3.2.1 Afgørelse efter råstofloven

Der kan klages over afgørelsen til Natur- og Miljøklagenævnet inden 4 uger fra afgørelsen er meddelt eller offentligt bekendtgjort via klageportalen. Region Nordjylland får via klageportalen besked om at der er modtaget en klage og indsender de bemærkninger klagen giver anledning til og det materiale, der er indgået i sagens bedømmelse, jf. råstoflovens §§ 13-16.

Rettidig klage har opsættende virkning for tilladelsen, med mindre Natur- og Miljøklagenævnet bestemmer andet.

Klageberettigede er:

- Adressaten for afgørelsen
- Offentlige myndigheder
- En berørt nationalparkfond oprettet efter lov om nationalparker
- Lokale foreninger og organisationer, som har en væsentlig interesse i afgørelsen
- Landsdækkende foreninger og organisationer, hvis hovedformål er beskyttelse af natur og miljø

- Landsdækkende foreninger og organisationer, som efter deres formål varetager væsentlige rekreative interesser, når afgørelsen berører sådanne interesser
- Enhver med individuel væsentlig interesse i afgørelsen

Der henvises i øvrigt til den generelle klagevejledning, se afsnit 3.1.

3.2.2 *Afgørelse efter museumsloven*

Afgørelse efter museumslovens §29a kan påklages til Natur- og Miljøklagenævnet. Klagefristen er 4 uger fra den dag, hvor afgørelsen er offentlig bekendtgjort.

Region Nordjylland får via klageportalen besked om at der er modtaget en klage og indsender de bemærkninger klagen giver anledning til og det materiale, der er indgået i sagens bedømmelse.

Rettidig klage har opsættende virkning for tilladelsen, med mindre Natur- og Miljøklagenævnet bestemmer andet.

Klageberettigede er:

- Afgørelsens adressat
- Ejeren(e) af den ejendom, som afgørelsen vedrører
- Offentlige myndigheder
- Lokale foreninger og organisationer, som har en væsentlig interesse i afgørelsen
- Landsdækkende foreninger og organisationer, hvis hovedformål er beskyttelse af natur og miljø
- Landsdækkende foreninger og organisationer, som efter deres formål varetager væsentlige rekreative interesser, når afgørelsen berører sådanne interesser
- Enhver med individuel væsentlig interesse i afgørelsen

Der henvises i øvrigt til den generelle klagevejledning, se afsnit 3.1.

3.2.3 *Afgørelse efter planloven*

Afgørelse efter planloven vedr. VVM kan påklages til Natur- og Miljøklagenævnet. Klagefristen er 4 uger fra den dag, hvor afgørelsen er offentlig bekendtgjort.

Region Nordjylland får via klageportalen besked om at der er modtaget en klage og indsender de bemærkninger klagen giver anledning til og det materiale, der er indgået i sagens bedømmelse.

Rettidig klage har opsættende virkning for tilladelsen, med mindre Natur- og Miljøklagenævnet bestemmer andet.

Klageberettigede er:

- Afgørelsens adressat
- Ejeren(e) af den ejendom, som afgørelsen vedrører
- Offentlige myndigheder
- Lokale foreninger og organisationer, som har en væsentlig interesse i afgørelsen
- Landsdækkende foreninger og organisationer, hvis hovedformål er beskyttelse af natur og miljø
- Landsdækkende foreninger og organisationer, som efter deres formål varetager væsentlige rekreative interesser, når afgørelsen berører sådanne interesser
- Enhver med individuel væsentlig interesse i afgørelsen

Der henvises i øvrigt til den generelle klagevejledning, se afsnit 3.1.

3.3 *Underretning*

Kopi af afgørelsen med bilag er den 14. juni 2016 sendt til:

- Thisted Kommune, teknisk@thisted.dk
- Naturstyrelsen, nst@nst.dk
- Museum Thy, thistedmuseum@mail.tele.dk
- SKAT, myndighed@skat.dk
- Danmarks Naturfredningsforening Thy, dnthy-sager@dn.dk
- Danmarks Naturfredningsforening, thy@dn.dk
- Dansk Ornitologisk Forening, natur@dof.dk
- Friluftsrådet Nordvest, att. Jørgen Schjøtler, jorn@schjoetler.net
- Kulturstyrelsen post@kulturstyrelsen.dk
- Mads Waidtløw, maw@agrinord.dk

Derudover orienteres følgende privatpersoner/naboer m.v. om, at der er foretaget en afgørelse, som kan ses på Regionens hjemmeside:

Hans Christian Westergaard, Kjelstrupvej 33, Kjelstrup, 7700 Thisted
Katrine Yde Pedersen, Kjelstrupvej 33, Kjelstrup, 7700 Thisted
Herdis Petersen, Kjelstrupvej 35, Skovsted, 7700 Thisted
Svend Aage Østergaard Petersen, Kjelstrupvej 35, Skovsted, 7700 Thisted
Erik Buus Hvelplund, Kjelstrupvej 37, Skovsted, 7700 Thisted
Knud Erik Hvelplund, Kjelstrupvej 41, Skovsted, 7700 Thisted
Jens Knudsen, Skovstedvej 27, Skovsted, 7700 Thisted
Ulla Yde, Skovstedvej 27, Skovsted, 7700 Thisted
Bjarke Sejerskilde, Skovstedvej 31, Skovsted, 7700 Thisted
Charlotte Ida Kjær H Sejerskilde, Skovstedvej 31, Skovsted, 7700 Thisted
Svend Sørensen, Skovstedvej 33, Skovsted, 7700 Thisted
Karen Marie Povlsen, Skovstedvej 33, Skovsted, 7700 Thisted
John Peder Larsen, Skovstedvej 34, Skovsted, 7700 Thisted
Margrethe Nergaard Larsen, Skovstedvej 34, Skovsted, 7700 Thisted
Michael Jensen, Skovstedvej 36, Skovsted, 7700 Thisted
Susanne Sørensen, Skovstedvej 36, Skovsted, 7700 Thisted
Ane Marie Nielsen, Skovstedvej 37, Skovsted, 7700 Thisted
Carl Christian Nielsen, Skovstedvej 37, Skovsted, 7700 Thisted
Niels Poulsen, Skovstedvej 40, Skovsted, 7700 Thisted
Marianne Jensen, Skovstedvej 40, Skovsted, 7700 Thisted
Michael Toft Nielsen, Skovstedvej 42, Skovsted, 7700 Thisted
Henrik Gellert Ringgaard, Skovstedvej 44, Skovsted, 7700 Thisted
Karoline Morell Ringgaars, Skovstedvej 44, Skovsted, 7700 Thisted
Mogens Damsgaard, Skovstedvej 46, Skovsted, 7700 Thisted
Poul Henrik Petersen, Snerlevej 7, Hillerslev, 7700 Thisted
Aage Jensen, Aalborgvej 147, Skovsted, 7700 Thisted
Hillerslev Vandværk, Ballerumvej 199, 7700 Thisted

4. Grundlag for tilladelsen

4.1 Ansøgningens indhold

Region Nordjylland har den 13. marts 2015 med senere ændringer modtaget en ansøgning fra I/S Laurasminde om tilladelse til råstofindvinding af sand, sten og grus på ejendommen Skovstedvej 38, Skovstedvej 38, Skovsted, 7700 Thisted, matr. nr. 5a Skovsted by, Hillerslev, Thisted Kommune.

Ansøgningen omfatter følgende:

- Ansøgning dateret d. 12. marts 2015. Der er tale om fornyelse af tilladelse meddelt af Thisted Kommune 31. juli 2012
- Ejendommen: Skovstedvej 38, 7700 Thisted, matr.nr. 5a Skovsted by, Hillerslev
- Ejendommen tilhører: I/S Laurasminde, v/ Anton Vestergaard, Røiborgvej 30, 7000 Fredericia
- Ansøgningen vedr. et areal på 6 ha, se bilag A og B
- Der forventes en årlig indvinding på op til 50.000 m³ sand, grus og sten om året.
- Der indvindes til kote 7,5 DVR 90, kote for grundvandsspejl ligger omkring kote 2.
- Kote for terræn 12 – 26 m.
- Der søges om tilladelse at indvinde råstoffer i 10 år.
- Arealet ønskes efterbehandlet til jordbrugsformål og naturformål.
- Oplysninger om maskiner: Transportabelt mobilt sorteringsanlæg
- Der er angivet et årligt forbrug af dieselolie på 40.000 l.
- Oplysninger om tankanlæg er angivet som: Godkendt containertank.
- Der er ikke søgt om tilladelse til vandindvinding eller bortledning.
- Projektarealet ligger i et område med drikkevandsinteresser (OD) Projektarealet ligger ikke i indvindingsopland til et vandværk.
- Der er mere end 1 km til nærmeste drikkevandsboring og projektet ligger nedstrøms hertil.
- Der ønskes adgangsvej til Skovstedvej som meddelt af Thisted Kommune i 31. juli 2012.
- Driftstider er søgt som i tidligere tilladelse mandag til fredag 7.00 – 17.00.
- Det ansøgte er udlagt som Råstofgraveområde i Råstofplan 2012.

Følgende bilag:

- Flyfoto (detail)
- Flyfoto (oversigt)
- Reetableringsplan
- Graveplan
- Anmeldeskema til VVM, jf VVM-bekendtgørelsens bilag 5
- Tingbogsattest.

4.2 Udtalelser

Ansøgningen om råstoftilladelse er sendt i høring ved forsyningsselskaber, museet, Thisted Kommune samt flere naboer. Der er indkommet bemærkninger fra Thisted Museum, HMN Naturgas, Thisted Vand og fra naboer.

4.2.1 Thisted Museum

Museet har i 2014 på anmodning fra ejeren udfærdiget et forundersøgelsesbudget for en del af arealet. Der er imidlertid endnu ikke udført nogle forundersøgelser i området.

Kommentar: Vedr. ansøgning om råstofindvindingstilladelse til matr. 5a Skovsted By, Hillerslev har Museum Thy følgende kommentar: Området udgør et velafgrænset højedrag, der mod syd strækker sig ned mod en ådal langs med vandløbet Skiveren. Højedraget er delt i to af en N-S gående lavning. Umiddelbart øst for indvindingsområdet ligger en række på 5 fredede og to overpløjede gravhøje. På baggrund af terrænets karakter samt nærheden til fredede fortidsminder er der høj risiko for, at man ved råstofindvindingen vil støde på væsentlige fortidsminder. Museet anbefaler derfor på det kraftigste, at der forud for

råstofindvindingen foretages en arkæologisk forundersøgelse. Hvis der under denne findes væsentlige fortidsminder på arealet skal disse undersøges før råstofindvindingen kan finde sted i de pågældende områder. Udgifterne ved forundersøgelser og udgravninger skal som udgangspunkt dækkes af indvinderen.

4.2.1 HMN Naturgas

HMN Naturgas oplyser, at der ikke er naturgas ledninger på det ansøgte areal.

4.2.2 Thisted Vand

Thisted Vand har fremsendt kort, der viser drikkevandsledninger og spildevandsledninger. Det er ingen ledninger i det ansøgte område. Respektafstande til forsyningsledninger og spildevandsledninger skal overholdes.

4.2.3 Niels Poulsen, Skovstedvej 40

Angående svar på brev om udsættelse af tilladelse til råstofindvinding, kan jeg meddele at vi som de nærmeste beliggende er meget imod en forlængelse af tidsperioden.

Det begrundes vi med at vores ejendom (med en grusgrav i baghaven) ikke kan sælges til en rimelig pris før der ikke længere graves, og området er genetableret.

Det er som bekendt i forvejen ikke let at sælge huse på landet. Vi er efterhånden nået en alder der bevirker at vi snart skal til at tænke på at flytte til byen, så det vil være meget ubelejligt hvis det trækker ud med afvikling af grusgraven. Vi naboer på skovstedvej-som er berørt af grusgraven, har holdt et møde D.8-4 2015 ang. ovenstående, hvor alle er enige om at rette en klage over en eventuel tidsforlængelse.

4.2.4 Høringssvar fra en gruppe beboere i Skovsted

Indsigelse vedr J.nr. 2014-004448.

Som naboer er vores dagligdag i høj grad påvirket af udsigten til at der måske skal graves grus lige op ad vore huse, samt udsigten til at få en del ekstra tung trafik på Skovstedvej. Skovstedvej er meget smal og har dårlige oversigtsforhold. Her er vi specielt nervøse for de børn, der bruger Skovstedvej som skolevej. Her henvises til trafiktællingen fra 2010.

Derfor vil vi gerne komme med en indsigelse til forlængelse af tilladelsen til råstofindvinding på Skovstedvej 38, 7700 Thisted. indsigelsen begrundes i følgende:

- Det er flere år siden den oprindelige tilladelse blev givet. Siden da er der ikke taget et eneste spade-stik. Dette indikerer efter vores mening, at der slet ikke er behov for den ekstra grusgrav i Skovsted. En råstoffilladelse er ikke bare noget der skal gives. Vi mener Regionens bør tage op til vurdering om der overhovedet er brug for denne forholdsvis lille grusgrav. Siden 2007 har der ud over omfartsvejen ved Nors og anlæggelse af testcentret i Østerild, ikke været væsentlige anlægsarbejder, som kræver store mængder grus.*
- Hvis der skulle vise sig at være mangel på grus, giver det ikke mening kun at udvinde 4-6 læs om dagen. Det vil ikke være nok til at afhjælpe en mangelsituation. Så vil det være bedre at give tilladelse til en større daglig produktion, men i kortere tid. Det vil også være bedre for os som naboer ikke at skulle leve i uvished i mange år frem i tiden.*
- Havde det været en industrivirksomhed eller et landbrug, som i flere år ikke gjorde brug af sin miljø-tilladelse, ville denne blive inddraget. Dette sker ikke mindst af hensyn til naboerne, da naboskabet til en støvende, støjende og/eller lugtende nabo giver store gener i det daglige, og har store økonomiske konsekvenser i form af lavere ejendomsværdi og i værste tilfælde stavnsbinding til et usælgeligt hus.*
- Vi mener, at sagsbehandlingen i kommunen har været mangelfuld. Sammenholdt med at der tilsyneladende ikke er et behov for grusgraven, mener vi hele sagen bør blive taget op til fornyet behandling. Vi mener ikke det kan være rimeligt, at det er naboerne skal leve i flere år med uvished og fal-*

dende ejendomspriser, fordi man af den ene eller anden grund, ikke er kommet i gang med at udnytte sin tilladelse. Vi mener derimod, der skal sættes en deadline for, hvornår man skal være påbegyndt udnyttelsen. Hvis dette ikke er sket, bør tilladelsen trækkes tilbage.

- Vedlagte rapport viser efter vores vurdering, at kvaliteten af gruset ikke er specielt god. Vi kan derfor ikke forstå der overhovedet er behov for at grave her.
- De ejendomme, der ligger tættest på udgravningen bliver gjort værdiløse, og ejerne stavnsbindes. Vi mener derfor det skal pålægges entreprenøren at holde naboerne økonomisk skadesløse, evt ved at opkøbe ejendommene. Ved etablering af vindmølleparker bliver naboer kompenseret enten ved opkøb af ejendomme, eller ved at de tilbydes andele i de nye vindmøller.

På vegne af naboerne til Skovstedvej 38

Charlotte og Bjarke Sejerskilde, Skovstedvej 31.

Medunderskrivere:

Henrik Ringgård, Skovstedvej 44

Ulla og Jens Yde, Skovstedvej 27

Michael Jensen, Skovstedvej 36

Rie og Svend Sørensen, Skovstedvej 33

Mogens Damsgård, Skovstedvej 46

Marianne Jensen og Niels Poulsen, Skovstedvej 40

John og Margrethe Larsen, Skovstedvej 34

Anne Marie og Carl Nielsen, Skovstedvej 37

Michael T. Nielsen, Skovstedvej 42

Medsendte bilag til høringssvaret: Borerapporter fra råstofundersøgelse på arealet.

4.2.5 Svend Sørensen, Skovstedvej 33

Jeg deltager sammen med naboerne i et mere omfattende høringssvar. Som engageret samfundsborger ligger det mig imidlertid på sinde at fremkomme med et svar af principiel karakter. Ejerne af Skovstedvej 38 har misligholdt gården Skovstedvej 38 i en sådan grad (se vedhæftede foto), at ingen offentlig myndighed bør overlade dem ansvaret for at forvalte en del af naturen i dette smukke landskab. Jeg må derfor tage afstand fra en forlængelse af råstoffilladelsen.

4.3 Partshøring udkast til tilladelse

Udkast til tilladelse har været i høring hos

4.4 Høring af Thisted Kommune i henhold til §10a vilkår til efterbehandling

Thisted Kommune har i forbindelse med udkast til tilladelsen indsendt følgende bemærkninger:

4.5 Høring af naboer i forbindelse med udkast til tilladelse

Der er indkommet bemærkninger fra Mads Waidtløw på vegne en gruppe af partshørte:

Bemærkninger til godkendelse af grusgrav Skovstedvej 38.

Vi har noteret at Region Nordjylland har til hensigt at godkende etablering af en grusgrav på Skovstedvej 38. Vi er ikke enige i godkendelsen, men regner med at de ansvarlige myndigheder så vidt muligt holder naboer skadesløse, så det ikke er os der skal betale hele omkostningen ved det støjende og støvende naboskab.

Hele godkendelsesforløbet har været noget rod, og vi er meget forundrede vi først hører noget nu, hvor det er over et år siden vi indsendte en klage. Ikke mindst eftersom vi tidligere har søgt aktindsigt, og blevet lovet vi løbende ville få relevant materiale tilsendt. Det manglende materiale gør det svært for os at se hvorfor vores indsigelse overhovedet ikke har haft indflydelse på den kommende godkendelse.

Vi har tidligere fremført vore bekymringer, hvoraf nogle er direkte og andre er indirekte følger af etableringen af grusgraven. Vore bekymringer er følgende:

- **Sikker skolevej.** Skovstedvej er en smal og snoet vej. Der er tidligere lavet en trafikmåling, der viser der bliver kørt forholdsvis stærkt på vejen. Kommer der nu yderligere tung trafik med langsomt accelererende lastbiler op ad vejen, kan det ikke undgås at føre til farlige episoder. Vi vil ikke risikere vore børn bliver fanget i dem, og regner selvfølgelig med de ansvarlige vejmyndigheder sikrer dette.
- **Støjgrænser.** Vi går ud fra de vejledende støjgrænser også gælder for larmen fra de accelererende lastbiler på Skovstedvej. Her er vi som naboer ikke beskyttet af støjvolde.
- **Ødelæggelse af huse.** Mange af husene langs Skovstedvej er bygget med ingen eller lidt sokkel. Det til trods har de stået der i det meste af 100 år. Vi er bange for at accelerationen af de tunge lastbiler op ad vejen, vil give en masse vibrationer, der vil gå ud over murværket. Hvis frygten bliver til virkelighed, går vi ud fra I som myndigheder holder husejerne skadesløse. Alternativt må I gå ind og ekspropriere de berørte ejendomme.
- **Ejendommen Skovstedvej 40.** Denne ejendom bliver hårdest ramt, og ejerne ønsker i løbet af få år at flytte til Thisted. Kan ejendommen ikke sælges i løbet af 6 mdr, bør entreprenøren være forpligtet til at overtage ejendommen til gennemsnittet af hvad 2 uafhængige ejendomsmæglere sætter værdien til. Værdien skal fastsættes ud fra der ikke er grusgrav i baghaven.
- **Proportionalitets princippet.** Naboejendommene vil falde i værdi. Hvis de 10 naboejendomme i gns falder 300.000 kr, vil det give et samlet tab på 3.000.000 kr. Der er givet tilladelse til at udvinde 500.000 m³ over 10 år. Faldet i huspriser vil så svare til 6 kr/m³. En m³ sand koster ca 13 kr. Vi har svært ved at forstå vi som naboer skal påføres alle disse gener for en så lille samfundsgevinst.

Vi er godt klar over, at flere af punkterne er en indirekte konsekvens af grusgraven, men derfor er problemerne meget nærværende for os som naboer, og vi regner selvfølgelig med der skal findes en løsning på dem i forbindelse med godkendelsen.

Vi mener ikke Skovstedvej er egnet til denne form for trafik, og mener derfor tilladelsen er givet på et forkert grundlag.

Under skrevet af:

Michael T. Nielsen, Skovstedvej 42
Marianne Jensen og Niels Poulsen, Skovstedvej 40
Anne Marie og Carl Nielsen, Skovstedvej 37
Henrik Ringgård, Skovstedvej 44
Mogens Damsgård, Skovstedvej 46
Karen Marie Poulsen og Svend Sørensen, Skovstedvej 33
Charlotte og Bjarke Sejerskilde, Skovstedvej 31.
Susanne Sørensen og Michael Jensen, Skovstedvej 36
John og Margrethe Larsen, Skovstedvej 34
Ulla og Jens Yde, Skovstedvej 27

4.5.1 Bemærkninger til høringssvar fra naboer i forbindelse med udkast til tilladelse

Behandling af ansøgningen vedr. Laurasminde I/S, har foregået, som behandling af andre ansøgninger om tilladelse til erhvervsmæssig råstofindvinding. Det må medgives, at der har været et langt forløb fra ansøgningen blev sendt i høring i marts 2015 og til at et udkast til tilladelse blev sendt i høring i april 2016. Region Nordjylland modtog indsigelse mod forlængelse af råstoffilladelse på Skovstedvej 38, fra en

gruppe borgere fra Skovsted d. 22. april 2015. Indsigelsen er som andre bemærkninger indgået i sagsbehandlingen. Udkast til tilladelse blev sendt ud d. 19. april 2016, og var det første relevante materiale, at inddrage naboer til det ansøgte område i.

Region Nordjylland har forståelse for de bekymringer, som naboer til kommende grusgrave har, og arbejder for at afhjælpe de gener som råstofindvinding er årsag til, indenfor de rammer som lovgivning giver mulighed for.

Overordnet set er det hensigten i Råstofloven, at der skal gives tilladelse til at indvinde råstoffer i de områder, der er udpeget som graveområder i en råstofplan, fordi graveområder er udpeget for at sikre den nationale forsyningen med råstoffer til veje, byggeri m.v. Råstofindvinding foregår på markedsvilkår, hvilket indebærer, at myndigheden ikke kan give afslag på en ansøgning med henvisning til, at der er grusgrave nok i området.

Råstofindvindingen skal foregå på vilkår, og udover at sikre forsyningen med råstoffer, skal der efter råstoflovens formålsparagraf (§ 3) lægges vægt på:

miljøbeskyttelse og vandforsyningsinteresser, beskyttelse af arkæologiske og geologiske interesser, naturbeskyttelse, herunder bevarelsen af landskabelige værdier og videnskabelige interesser, rekreative interesser, en hensigtsmæssig byudvikling, infrastrukturanlæg, herunder energiproducerende anlæg, jord- og skovbrugsmæssige interesser, sandflugtsbekæmpelse og risiko for oversvømmelse eller erosion af kysten, fiskerimæssige interesser, ulemper for skibs- og luftfarten samt ændringer i strøm- og bundforhold.

Vilkårene bliver stillet efter de standarder som andre råstofvirksomheder og andre typer af virksomheder producerer under, og på baggrund af vejledninger fra naturstyrelsen, miljøstyrelsen mv.

Lovgivningen giver ikke mulighed for, at myndigheden (Region Nordjylland) opkøber eller eksproprierer naboejendomme til arealer, hvor det gives tilladelse til at grave råstoffer. Lovgivningen giver heller ikke mulighed for at pålægge indvinder at opkøbe naboejendomme.

De trafikale forhold og konsekvenser af ændrede trafikale forhold sorterer under vejmyndigheden, som i denne sammenhæng er Thisted Kommune. Det er derfor Thisted Kommune, der skal sikre, at de trafik-sikkerhedsmæssige forhold bliver vurderet og at den øgede færdsel som grusgraven kan blive årsag til bliver taget i betragtning i forbindelse med en afgørelse om vejadgang. Ligeledes er det Thisted Kommune der som vejmyndighed skal sikre, at miljømæssige gener fra trafikken er indenfor rimelige grænser.

Region Nordjylland skal i forbindelse med sagsbehandlingen foretage en VVM-screening. VVM er en forkortelse af **V**urdering af **V**irkningen på **M**iljøet. Ved VVM-screeningen skal det vurderes, om der er tale om en væsentlig virkning på miljøet, og hvis der er tale om væsentlig virkning på miljøet, skal Region Nordjylland træffe afgørelse om, at der skal laves en mere omfattende VVM-redegørelse. I forbindelse med VVM-screeningen i denne sag, har Region Nordjylland vurderet, at der ikke bliver tale om væsentlige virkninger på miljøet, og der er derfor truffet afgørelse om, at der ikke skal udarbejdes en VVM-redegørelse.

For alle afgørelser gælder, at der er klageadgang. Der er klagevejledning i kapitel 3 i tilladelsen

4.6 Ansøger

Udkast til tilladelse er sendt i høring ved ansøger og indvinder i henhold til forvaltningslovens § 19. Der er ikke indkommet bemærkninger fra ansøger.

5. Regionens behandling af sagen

5.1 Råstofplanen

Det ansøgte areal ligger ca. 6 km nordøst for Thisted og ca. 3 km vest for Hillerslev. Området ligger ved Skovsted indenfor et område, som er udlagt i råstofplanen. I følge Råstofplan 2012 er området udlagt til indvinding af sand, sten og grus. Råstofferne indenfor området skal udnyttes og oparbejdes optimalt i overensstemmelse med deres kvalitet.

Der er tale om en fornyelse af en tilladelse til indvinding af råstoffer. Thisted Kommune gav d. 31. juli 2012 tilladelse til at indvinde råstoffer. Denne tilladelse nåede ikke at blive udnyttet inden udløb d. 31. august 2015. Der er ikke indgået aftale med en entreprenør endnu. Der er ved udarbejdelsen af tilladelsen taget udgangspunkt i ansøgningen samt den tidligere udstedte tilladelse til virksomheden meddelt af Thisted Kommune.

5.2 Planloven – VVM-bestemmelserne¹²

Projektet hører under planlovens regler om VVM-pligt, jf. bekendtgørelse nr. 1832 af 16. december 2015 om vurdering af visse offentlige og private anlægs virkning på miljøet (VVM) i medfør af lov om planlægning.

Region Nordjylland har derfor udført VVM-screening, der skal tilvejebringe nødvendig viden til afgørelse af, hvorvidt et givent anlæg er VVM-pligtigt. Indvinding af sand, grus og sten er opført under bekendtgørelsens bilag 2, pkt. 2a, hvorfor det skal vurderes om indvindingen kan have væsentlig indvirkning på miljøet. Screening er vedlagt som bilag C.

Det vurderes at vejledende grænseværdier for støj og vibrationer vil kunne overholdes, bl.a. ved anlæg af støjvolde. Det vurderes at påvirkningen i forhold til støv kun i begrænset omfang vil blive øget i området. Det vurderes at den landskabelige påvirkning bliver tilfredsstillende håndteret med den foreslåede efterbehandlingsplan.

Samlet set vurderes det, at projektet hverken på baggrund af dimension, placering eller karakter vil give anledning til væsentlige påvirkninger af miljøet. Projektet er derfor **ikke** VVM-pligtigt. Det betyder, at der **ikke** skal udarbejdes en VVM-redegørelse.

5.3 Kommuneplan og lokalplan

Området er medtaget som råstofindvindingsområde i Kommuneplan 2010-2022 for Thisted Kommune. Hele det ansøgte område er udpeget som primært jordbrugsområde i kommuneplanen og det ansøgte område ligger i neutralområde i forhold til skovrejsning. Hovedparten af området er mod øst udpeget som landskabelig interesseområde, og mod vest er der en udpegning som økologisk forbindelse. Landskabelig interesseområde og økologisk forbindelse er vist i figuren herunder.

Efter kommuneplanens retningslinjer kan der i primære jordbrugsområder ikke meddeles tilladelse eller planlægges for anlæg, som forhindrer eller vanskeliggør den landbrugsmæssige udnyttelse, med mindre en samlet samfundsmæssig afvejning tilsiger det. Efter kommuneplanens retningslinjer skal byggeri og anlæg i landskabelige interesseområder såvidt muligt undgås og i de økologiske forbindelser må der ikke gennemføres projekter, der kan forhindre, at der på længere sigt sker en udbygning af de økologiske forbindelseslinjer.

¹² Bekendtgørelse om vurdering af visse offentlige og private anlægs virkning på miljøet (VVM) i medfør af lov om planlægning, Nr. 1832 af 16. december 2015, Miljø- og Fødevarerministeriet, (Naturstyrelsen).



Figur 1 På figuren er området vist, hvor der meddeles råstoffilladelse med rød skravering, sammen med kommuneplanens afgrænsning af landskabelige interesser og økologisk forbindelse.

Region Nordjylland vurderer, at aktiviteten og den efterfølgende efterbehandling af området tilgodeser de jordbrugsmæssige interesser, såvel som den biologiske og landskabsmæssige interesser i Kommuneplanen. I efterbehandlingsplanen indgår, at hovedparten af arealet efterbehandles til landbrugsjord, mens skrænter i den sydlige del efterbehandles til natur og at der plantes et bælte med træer mod øst.

Der er ikke vedtaget en lokalplan for området.

5.4 Jord og Grundvand

Der er ikke søgt om indvinding af råstoffer under grundvandsspejlet eller om tilladelse til at bortpumpe grundvand eller sænke grundvandsstanden. Der er heller ikke søgt om vandindvinding.

Hele området er udlagt som område med drikkevandsinteresse (OD). Området er ikke udpeget som følsomt indvindingsområde eller som indsatsområde. Der er 3 km til indvindingsopland til Hillerslev Vandværk, som det nærmeste. Grundvandets strømningsretning er fra indvindingsoplandet mod projektarealet.

Der er mere end 1 km til nærmeste drikkevandsboring som ligger sydvest for projektarealet. Grundvandsstrømningen går fra nærmest drikkevandsboringer mod projektarealet.

Det nuværende terræn varierer i kote 12 til kote 27 m DVR90. Grundvandsspejlet findes omkring kote 2. Indvindingen foregår indtil kote 7,5. Der vil således være mindst 5 m til grundvandsspejl fra efterbehandlet terræn.

Der er stillet vilkår til håndtering af olie- og kemikalieaffald samt tankanlæg.

Med udgangspunkt i ovenstående samt de stillede vilkår i tilladelsen, vurderer Region Nordjylland, at den ansøgte råstofgravning er uden betydning for grundvandsinteresserne i området.

5.5 Natur og landskab

Der er ikke registreret områder omfattet af § 3 i naturbeskyttelsesloven eller fortidsminder indenfor det ansøgte graveområde. Det ansøgte område grænser mod syd og sydvest op til §3 beskyttet natur. Mod syd et overdrev og mod sydvest et hedeområde. Der stilles vilkår om, at der ikke må foretages råstofindvinding tættere end 5 m fra de beskyttede naturtyper.

Der er beskyttelseslinjer fra 3 gravhøje, der række ind over den sydlige del af arealet. Der er stillet vilkår om, at indvindingen indenfor beskyttelseslinjer kun kan finde sted efter dispensation fra Thisted Kommune.

Som nævnt i afsnit 5.3 er projektarealet udlagt som primært jordbrugsområde, med landskabelige interesser i hovedparten og en mindre del mod vest som økologisk forbindelse. Det vurderes, at råstofgravningen ikke vil få en betydelig negativ effekt på landskabet. Det vurderes, at der med de stillede vilkår til efterbehandling, vil området kunne indpasses i landskabet efterfølgende.

Vilkår til at varetage museets interesser er indarbejdet i tilladelsen.

5.6 Miljømæssige forhold

5.6.1 Støj og støv

Miljøstyrelsen er af den principielle opfattelse, at vilkår om støj fra grusgrave bør fastsættes med udgangspunkt i Vejledning fra Miljøstyrelsen nr. 5/1984, "Ekstern støj fra virksomheder", områdetype 3 - "Blandet bolig- og erhvervsbebyggelse, centerområder".

Støjniveauet måles som det energiækvivalente, korrigerede, A-vægtede lydtryksniveau, Lr. Der er ikke indsendt værdier for støj i råstofgraven med ansøgningen.

Region Nordjylland vurderer, at Miljøstyrelsen vejledningen støjgrænser næppe kan overholdes for alle bebyggelses vedkommende på alle tidspunkter i en råstofgravs driftsfase. Det kan derfor i et vist omfang være nødvendigt, - i for eksempel anlægsfasen, når indvinding foregår tæt på enkelte bebyggelser eller når efterbehandlingen foregår - at acceptere et højere støjniveau end de nævnte grænseværdier. Det vil dog kun være indenfor nærmere bestemte tidsrum - og der vil maksimalt kunne accepteres et støjniveau på 60 dB (A), som svarer til, hvad der normalt accepteres i erhvervs- og industriområder med forbud imod generende virksomheder.

De fastsatte støjvilkår fremgår af afsnit 2.1.6.

Regionen vurderer, at disse støjgrænser kan overholdes med de fastsatte vilkår om aktiviteter og støjdæmpning. Nærmeste beboelse er placeret ca. 50 meter fra råstofgraven.

Regionen vurderer at støv fra aktiviteten ikke vil udgøre et problem, så længe virksomheden overholder tilladelsens vilkår.

Med baggrund i den tilladte årlige indvindingsmængde på 50.000 m³ må der forventes et gennemsnit på 2 - 3 lastbiler pr. time, der kører tom til grusgraven og derfra med læs. Som maksimal aktivitet forventes op til 5 lastbiler pr. time. Thisted Kommune har gennemført trafiktælling på Skovstedvej fra d. 18 - 24 juni 2011, hvor den gennemsnitlige hverdags trafik er på 88 køretøjer over 3500 kg og 347 person/varebiler.

Region Nordjylland lægger til grund for tilladelsen, at vejadgang til området bliver på samme vilkår som ved tilladelsen meddelt af Thisted Kommune d. 31. juli 2012, herunder at der etableres venstresvingsbane.

Region Nordjylland vurderer, at belastningen af lastbiler i området ikke vil stige så betydeligt, at der ikke kan gives en tilladelse til råstofindvinding.

Region Nordjylland har ikke mulighed for at stille vilkår til trafikken udenfor råstofgraven.

5.6.2 Graveafstande og periferiskråninger

Formålet med at fastsætte mindste tilladelige graveafstande er at sikre, at indvinderen ikke uagtsomt kommer til at grave så tæt på graveområdets ydre grænse, at de nødvendige råstoffer til at udføre de planlagte periferiskråninger mangler eller at der påføres bygningsanlæg m.m. skader.

Graveafstande for nærmere angivne strækninger af grusgravens periferiskråninger tager udgangspunkt i de, i ansøgningen, angivne gravedybder og koter, men skal i de konkrete situationer tilpasses de virkelige forhold.

Det forventes, at der med de fastsatte afstandskrav og skråningshældninger vil være materiale nok til efterbehandling af skråningerne.

5.6.3 Udkast til efterbehandlingsplan

Der er stillet vilkår til indhold af grave- efterbehandlingsplanen. Der henvises desuden til regionens vejledning "Udarbejdelse af grave- og efterbehandlingsplaner - i forbindelse med råstofindvinding", udarbejdet af Region Nordjylland.

Der foreligger ikke et udførligt udkast til en grave- og efterbehandlingsplan, udkastet skal opdateres med udgangspunkt i vilkår for efterbehandling:

Grave- og efterbehandlingsplanen skal som minimum indeholde følgende:

- a. Graveplan – mindst i målforhold 1:2.000.
- b. Efterbehandlingsplan – mindst i målforhold 1:2.000.
- c. Grænsen for efterbehandling, som skal vises, fremgår af afsnit "**Omfanget af retten til at indvinde**", mens grænsen for gravning skal fastlægges i grave- og efterbehandlingsplanen.
- d. Et snit med områdets profil i målforhold 1:500 eller 1:1.000. Højdemål bør vises fem gange større end de vandrette mål. Snittet skal vise det nuværende og det fremtidige terræn i forhold til skel og grænserne for efterbehandling og gravning. Gravedybden skal også vises.
- e. Grænsen for efterbehandling fremgår af afsnit 2.1.2, medens grænsen for gravning skal fastlægges i grave- og efterbehandlingsplanen. Grænsen for gravning skal sikre, at der er tilstrækkelig med materialer til rådighed ved efterbehandlingen. Der skal beregnes, hvor meget overjord der er til rådighed for opbygning af skråningsanlæggene, hvorved neddozning af regulære materialer evt. kan reduceres og gravegrænsen derved kan fastlægges nærmere grænsen for efterbehandling.
- f. Gravning og efterbehandling skal foregå i etaper.
- g. Indvinder skal oplyse, hvor stort et areal, der ønskes afrømmet, når indvindingen er størst.
- h. Graveretning skal vises.
- i. Adgangen til området, hvor indvindingen skal ske, skal vises.
- j. Placering af produktionsanlæg, lagerplads, tankanlæg samt depoter for overjord og muld skal fremgå af planen. Placeringen skal ske inden for grænsen for efterbehandling.
- k. Oplysninger om skrænthældning.

5.7 Region Nordjyllands samlede vurdering

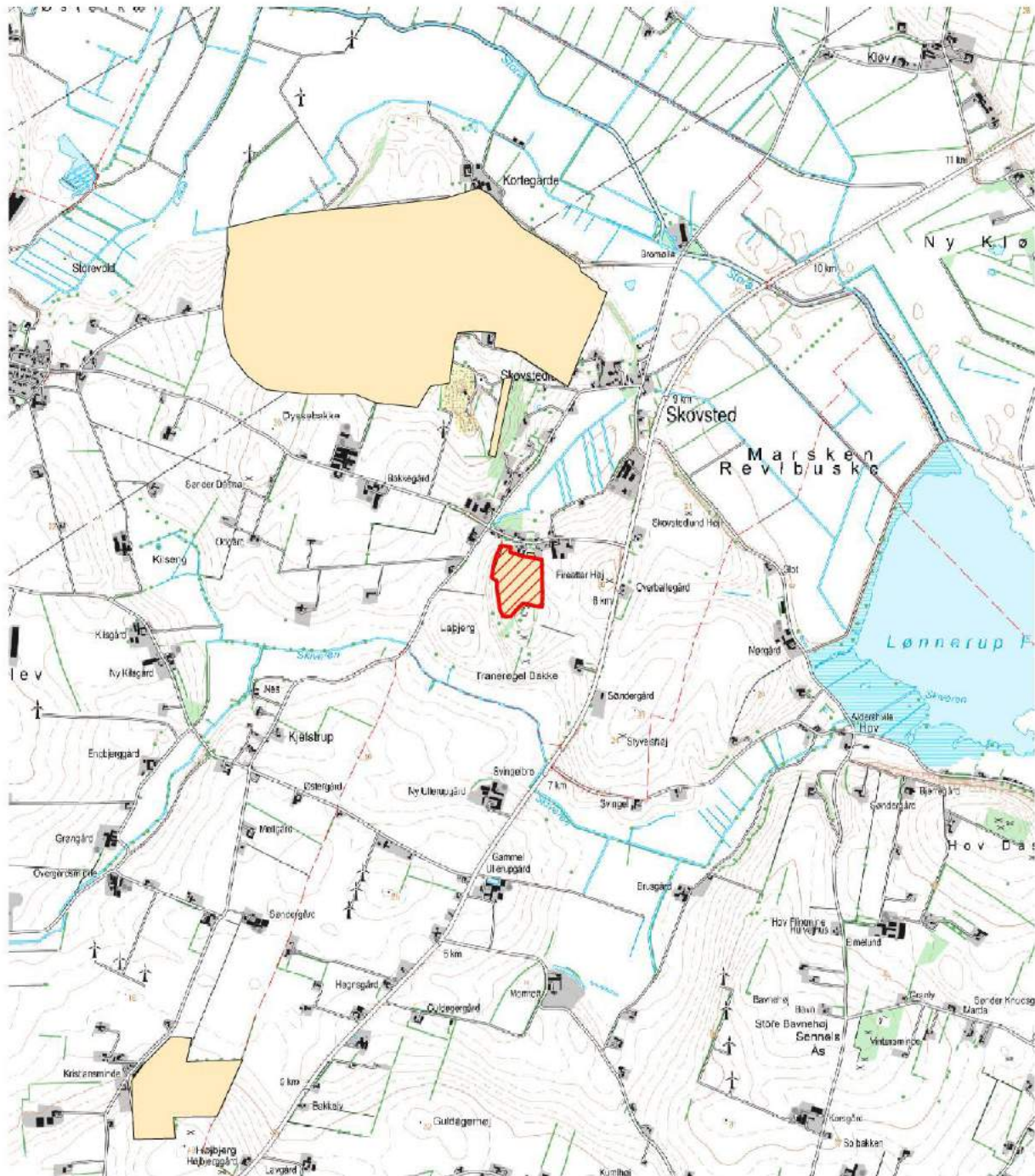
Det er Region Nordjyllands vurdering, at der med de stillede vilkår til miljø, efterbehandling mv. er taget højde for de interesser og nabohensyn, der skal ske i området.


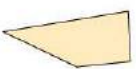
Bilag A: Oversigtskort over område til råstofindvinding



 Tilladelse til indvinding på matr. nr.5a Skovsted by, Hillerslev	 Beskyttelseslinje til fortidsminder	Journ. nr.: 2015-004448	
		Kort: Detail	Bilag: Bilag A
 Placering af støjvolde	 Støjvold, der skal etableres hvis driftsbygninger fjernes	Mål: 1:4.000	
		Udf. af: Niels Schøler	
 REGION NORDJYLLAND		Udeni af Kort og Matrikelstyrelsens kort/flyvefotografier er gengivet med Kort- og Matrikelstyrelsens tilladelse. Kort- og Matrikelstyrelsen 1992/kd.86.1029 DDO2006 © COWI.	

Bilag B: Oversigtskort i målforhold 1:25.000



	Tilladelse til råstofindvinding på matr. nr.5a Skovsted by, Hillerslev	Journ. nr.: 2015-004448
		Råstofgraveområde Råstofplan 2012
		Mål: 1:25.000
		Udf. af: Niels Schøler
		Dato: 14-04-2016 Rev:

Bilag C: VVM-screening

VVM Myndighed	Region Nordjylland
Basis oplysninger	Tekst
Projekt beskrivelse – jf. anmeldelsen:	<p>Ansøgning om tilladelse til råstofindvinding:</p> <p>Ansøgning dateret d. 12. marts 2015 Ejendommen: Skovstedvej 38, 7700 Thisted, matr.nr. 5a Skovsted by, Hillerslev Ejendommen tilhører: I/S Laurasminde, v/ Anton Vestergaard, Røiborgvej 30, 7000 Fredericia Ansøgningen vedr. et areal på 6 ha, se bilag A og B Der forventes en årlig indvinding på op til 50.000 m³ sand, grus og sten om året. Der indvindes til kote 7,5 DVR 90, kote for grundvandsspejl ligger omkring kote 2. Kote for terræn 12 – 26 m. Der søges om tilladelse at indvinde råstoffer i 10 år. Arealet ønskes efterbehandlet til jordbrugsformål og naturformål. Oplysninger om maskiner: Transportabelt mobilt sorteringsanlæg Der er angivet et årligt forbrug af dieselolie på 40.000 l. Oplysninger om tankanlæg er angivet som: Godkendt containertank. Der er ikke søgt om tilladelse til vandindvinding eller bortledning. Projektarealet ligger i et område med drikkevandsinteresser (OD) Projektarealet ligger ikke i indvindingsopland til et vandværk. Der er mere end 1 km til nærmeste drikkevandsboring og projektet ligger nedstrøms hertil. Der ønskes adgangsvej til Skovstedvej som meddelt af Thisted Kommune i 31. juli 2012. Driftstider er søgt som i tidligere tilladelse mandag til fredag 7.00 – 17.00. Det ansøgte er udlagt som Råstofgraveområde i Råstofplan 2012.</p>
Navn og adresse på bygherre	Laurasminde I/S, v/Anton Vestergaard, Røiborgvej 30, 7000 Fredericia
Bygherres kontaktperson og telefonnr.	Anton Vestergaard, Røiborgvej 30, 7000 Fredericia. Telefon: 51 29 40 25, mail: anton.vestergaard@profibermail.dk
Projektets placering	Adresse: Skovstedvej 38, 7700 Thisted. Matr.nr. 5a Skovsted by, Skovsted,

Projektet berører følgende kommuner	Thisted Kommune				
Oversigtskort i målestok	Bilag B 1: 25000				
Kortbilag i målestok	Bilag A 1: 4000				
Forholdet til VVM reglerne		Ja		Nej	
Er anlægget opført på bilag 1 til bekendtgørelse nr. 1832 af 16. december 2015				X	Hvis ja, er der obligatorisk VVM-pligtigt
Er anlægget opført på bilag 2 til bekendtgørelse nr. 1832 af 16. december 2015		X			Bilag 2, pkt. 2a Råstofindvinding fra åbne brud samt tørvegravning
	Ikke relevant	Ja	Bør undersøges	Nej	Tekst
Anlæggets karakteristika:					
1. Arealbehovet i ha:					6 ha
2. Er der andre ejere end Bygherre?					Nej
3. Det bebyggede areal i m ² og bygningsmasse i m ³					Der etableres ikke bygninger
4. Anlæggets maksimale bygningshøjde i m:					do

	Ikke relevant	Ja	Bør undersøges	Nej	
5. Anlæggets kapacitet for så vidt angår flow og opbevaring af: Råstoffer – type og mængde: Mellemprodukter – type og mængde: Færdigvarer – type og mængde:					Sand, grus og sten. Årlig indvindingsmængde 50.000 m ³ Grus, sandfyld, bundsikringsmateriale, stabiltgrus, vejmaterialer, betontilslag
6. Anlæggets kapacitet for strækingsanlæg:	X				Ikke relevant
7. Anlæggets længde for strækingsanlæg:	X				Ikke relevant
8. Anlægget behov for råstoffer – type og mængde: I anlægsfasen: I driftsfasen:					Anlægs og dritsfase: Brændstof: diesel 40.000 l. Ellers intet behov for råstoffer udover råstoffer, der forekommer på arealet.
9. Behov for vand – kvalitet og mængde: I anlægsfasen:					Intet

	Ikke relevant	Ja	Bør undersøges	Nej	
I driftsfasen:					Intet. Der er ikke søgt om tilladelse til vådsortering.
10. Forudsætter anlægget etablering af yderligere vandforsyningskapacitet:				X	Projektet forudsætter ikke etablering af yderligere vandforsyningskapacitet.
11. Affaldstype og mængder, som følge af anlægget:					
Farligt affald:					Intet
Andet affald:					Spildolie, brugte oliefiltre
Spildevand:					Intet
12. Kræver bortskaffelse af affald og spildevand ændringer af bestående ordninger:				X	
13. Overskrides de vejledende grænseværdier for støj:		X			I anlægsfasen forventes det, at de vejledende støjgrænser bliver overskredet. I driftsfasen vil de vejledende grænseværdier for støj kunne overholdes, bl.a. fordi der anlægges støjvolde op mod de tilgrænsende ejendomme Skovstedvej 34, 36, 40 og 42
14. Overskrides de vejledende grænseværdier for luftforurening:				X	
15. Vil anlægget give anledning til vibrationsgener::				X	Det vurderes at de vejledende grænseværdier vedr. vibrationer kan overholdes
16. Vil anlægget give anledning til støvgener:		X			Angivet som minimale i ansøgningen.
17. Vil anlægget give anledning til lugtgener:				X	
18. Vil anlægget give anledning til lysgener:				X	

	Ikke relevant	Ja	Bør undersøges	Nej	
19. Må anlægget forventes at udgøre en særlig risiko for uheld:				X	Risikoen for uheld ved råstofindvinding sidestilles med risiko for uheld i forbindelse med almindelig markdrift og anlægsarbejder.
Anlæggets placering					
20. Forudsætter anlægget ændring af den eksisterende arealanvendelse:		X			Arealet anvendes i dag til landbrugsformål. Projektet indebærer, at arealet skal efterbehandles til landbrugsjord og til natur.
21. Forudsætter anlægget ændring af en eksisterende lokalplan for området:				X	Projektarealet er ikke omfattet af en lokalplan.
22. Forudsætter anlægget ændring af kommuneplanen:				X	Projektområdet ligger i råstofgraveområde i Råstofplan 2012 og råstofgraveområderne er optaget i Kommuneplan 2013 for Thisted Kommune.
23. Indebærer anlægget behov for at begrænse anvendelsen af naboarealer ud over hvad der fremgår af gældende kommune- og lokalplaner:				X	
24. Vil anlægget udgøre en hindring for fremtidig anvendelse af områdets råstoffer og grundvand:				X	Tilgængelige råstoffer over grundvandsspejl indvindes i forb. med projektet. Projektet vil ikke påvirke muligheden for at indvinde grundvand. Projektet indebærer indvinding til kote 7,5 m. Grundvandsspejl findes omkring kote 2 m.
25. Indebærer anlægget en mulig påvirkning af sårbare vådområder:				X	
26. Er anlægget tænkt placeret indenfor kystnærhedszonen:				X	
27. Forudsætter anlægget rydning af skov:				X	

	Ikke relevant	Ja	Bør undersøges	Nej	
28. Vil anlægget være i strid med eller til hinder for etableringen af reservater eller naturparker:				X	
29. Tænkes anlægget placeret i Vadehavsområdet:				X	
30. Kan anlægget påvirke registrerede, beskyttede eller fredede områder –					
Nationalt:				X	Nærmeste fredning er fredning i tilknytning til Hillserslev Kirke 2,8 km mod vest.
Internationalt (Natura 2000):					Nærmeste Natura 2000-områder er nr. 16 Løgstør Bredning, Vejlerne og Bulbjerg (H16) med Fuglebeskyttelsesområderne F8, F12, F13, F19 og F20 samt Ramsarområde R6 væsentligt. Området ligger i en afstand af ca. 900 m. mod vest/ nordvest fra det ansøgte projekt.
Forventes området at rumme beskyttede arter efter bilag IV				X	Følgende arter har udbredelse i området: Langøret flagermus, Odder, Markfirben, Stor Vandsalamander og Spidssnudet frø. Der er ikke kendskab til forekomst af disse arter på eller i tilknytning til arealet.
Forventes området at rumme danske rødlistearter:				X	Der er ikke kendskab til forekomst af rødlistearter på det ansøgte areal..
31. Kan anlægget påvirke områder, hvor fastsatte miljøkvalitetsnormer allerede er overskredet:					
Overfladevand:				X	Der er 1.400 m til nærmeste sø. Nærmeste vandløb ligger 100 m mod nordvest.
Grundvand:				X	Projektarealet ligger i OD (område med drikkevandsinteresser), Projektarealet ligger ikke i indvindingsopland til vandværk.
Naturområder:				X	Nærmeste beskyttede naturtype findes umiddelbart vest for det ansøgte areal. Syd for det ansøgte, er der registreret overdrev.
Boligområder (støj/lys og Luft):				X	Projektarealet ligger i tilknytning til spredt bebyggelse.
32. Tænkes anlægget etableret i et tæt befolket område:				X	
33. Kan anlægget påvirke:					
Historiske landskabstræk:				X	
Kulturelle landskabstræk:				X	

	Ikke relevant	Ja	Bør undersøges	Nej	
Arkæologiske værdier/landskabstræk:		X			Der er beskyttelseslinjer fra 3 gravhøje, der række ind over arealet.
Æstetiske landskabstræk:				X	
Geologiske landskabstræk:		X			
Kendetegn ved den potentielle miljøpåvirkning					
34. Er området, hvor anlægget tænkes placeret, sårbar overfor den forventede miljøpåvirkning:				X	Da det vurderes at vejledende grænseværdier for støv mv. kan overholdes vurderes det at området ikke er sårbart over for den forventede miljøpåvirkning.
35. Er der andre anlæg eller aktiviteter i område, der sammen med det ansøgte medfører en påvirkning af miljøet (Kumulative forhold):				X	Der er andre råstofgrave i Skovsted området, men deres transportvej er ikke sammenfaldende med dette projekt.
36. Er der andre kumulative forhold?		X			Der er 3 større landbrugsbedrifter i området. Det vurderes, at der ikke bliver tale om væsentlige kumulative forhold.
37. Den forventede miljøpåvirknings geografiske udstrækning i areal:					20 ha baseret på en bufferzone på 100 m
38. Omfanget af personer der forventes berørt af miljøpåvirkningen:					8 husstande baseret på bufferzone på 100 m
39. Vil den forventede miljøpåvirkning række ud over kommunen?				X	
40. Vil den forventede miljøpåvirkning berøre nabolande:				X	

	Ikke relevant	Ja	Bør undersøges	Nej	
41. Forventes miljøpåvirkningerne at kunne være væsentlige –					
Enkeltvis:				X	
Eller samlet:				X	
42. Må den samlede miljøpåvirkning betegnes som kompleks:		X			Miljøpåvirkningen er kompleks. Det vurderes, at påvirkningen ikke vil være væsentlig, d.v.s. det forventes at miljøpåvirkningen ikke vil overstige gældende grænseværdier.
43. Er der stor sandsynlighed for miljøpåvirkningen:				X	Det vurderes, at det ikke er sandsynligt, at der bilver tale om en væsentlig miljøpåvirkning.
44. Er påvirkningen af miljøet –					
Varig:				X	Landskabet sænkes med 5 – 11 m til kote 7,5 m som angivet i forslag til grave- og efterbehandlingsplan. Påvirkningen vurderes som ikke væsentlig.
Hyppig:				X	Der vil være tale om miljøpåvirkning i driftstid, der vurderes som ikke væsentlig.
Reversibel:				X	Den landskabelige påvirkning er ikke reversibel. Miljøpåvirkningen fra drift ophører når indvindingen er afsluttet.

Konklusion					
<p>Giver resultatet af screeningen anledning til at antage, at det anmeldte projekt vil kunne påvirke miljøet væsentligt, således at der er VVM-pligtigt:</p>				X	<p>Det vurderes at vejledende grænseværdier for støj og vibrationer vil kunne overholdes, bl.a. ved anlæg af støjvolde. Undtaget er perioder med afømning af muld og etablering af støjvolde.</p> <p>Det vurderes at påvirkningen i forhold til støv kun i begrænset omfang vil blive øget i området.</p> <p>Det vurderes at den landskabelige påvirkning bliver tilfredsstillende håndteret med den foreslåede efterbehandlingsplan.</p> <p>Samlet set vurderes det, at projektet hverken på baggrund af placering eller karakter vil give anledning til væsentlige påvirkninger af miljøet.</p>

Bilag D: Udkast til deklaration vedrørende efterbehandling

Kopi af deklaration, som tinglyses på en del af matr. nr. 5a Skovsted By, Hillerslev

Deklaration om efterbehandling

I forbindelse med råstoftilladelse af 14. juni 2016 til indvinding af sand, sten og grus på en del af matr, nr. 5a Skovsted by, Hillerslev, Thisted Kommune, Skovstedvej 38, Skovsted, 7700 Thisted

Tilladelsen er givet efter §7 og §10 i råstofloven. Der er knyttet en række betingelser til tilladelsen, og Region Nordjylland deklarerer her en del af dem:

Region Nordjylland er påtaleberettiget.

1. Indvindingen skal være slut inden den 14. juli 2026.
2. Arbejdet med efterbehandlingen skal begynde så tidligt som muligt og være afsluttet senest den dd. 14. januar 2027.
3. Grave- og efterbehandlingsplanen skal følges af invinderen og ejeren, indtil Region Nordjylland eventuelt har godkendt en revideret plan.

Region Nordjylland kan til enhver tid kræve en ajourført plan forelagt til godkendelse, hvis indvindingen og/eller efterbehandlingen ønskes ændret i forhold til den plan, der allerede er godkendt.

Ejeren og brugeren har pligt til at rette sig efter de anvisninger, som Region Nordjylland måtte give, for at udføre alle de arbejder, planen handler om.

4. Der skal efterbehandles til landbrug og/eller naturformål herunder skov og rekreative områder.
5. Der må ikke graves dybere end til kote 7,5 (D.V.R. 90).
6. Region Nordjylland kan på et hvilket som helst tidspunkt stille krav om, at der etableres pejlerør til måling af grundvandsspejlets beliggenhed.
7. Der gælder følgende afstandskrav.
 - a. Invinder må ikke rømme muld og overjord af eller grave tættere på
 - Naboskel end 5 meter med mindre arbejdet udføres som led i sammengravning af skelområde. Dog 10 meter for afstand til ejendommen Skovstedvej 40 af hensyn til placering af støjvold.
 - 5 meter til hedeareal vest for.
 - 5 meter til overdrev syd for.
 - b. I forbindelse med etablering af ny tilkørselsvej til arealet, skal der etableres støjvold mod naboejendommen Skovstedvej 36. Inden påbegyndelse af gravearbejdet mod nord indenfor en afstand på mindre end 100 meter fra boligerne Skovstedvej 31 og Skovstedvej 40 skal der etableres de på bilag A angivne støjvolde. Støjvoldene skal etableres i en højde på minimum 3 meter.
 - c. Støjvoldes kant skal være placeret mindst 2 meter fra naboskel.

8. Under gravning og fordeling af overjord må skrænterne ikke have sådanne anlæg, at de frembyder fare for udskridning. Der må ved efterbehandlingen ikke etableres skrån timer med en stejlere hældning end 1:8. Dog kan periferiskrænter anlægges med en hældning ikke stejlere end 1:2.
9. Overjord og muld må ikke fjernes fra det område indvindingen er tilladt på, men skal benyttes til efterbehandlingen. Hvis der er et ønske om at fjerne overjord og muld, kræver det en ny tilladelse efter råstofloven.
10. Råstofgraven må ikke bruges til at opbevare fyld, affald eller andet, der ikke stammer fra graven.
11. Muldjord og mineraljord, der kommer andre steder fra, må ikke modtages i graven uden dispensation fra Region Nordjylland i det enkelte tilfælde efter § 52 i lov om foruren et jord.
12. I tilfælde af gravning på de tilgrænsende ejendomme kan Region Nordjylland på et hvilket som helst tidspunkt - både under og efter gravningen - forlange, at området omkring skellet gennemgraves og efterbehandles, så der ikke står en vold tilbage.
13. Hvis indvinderens virksomhed går konkurs, i betalingsstandsning eller lignende, har såvel indvinderen som ejendommens ejer pligt til at give Region Nordjylland besked om det.
14. Region Nordjylland kan efter råstofloven, på baggrund af en konkret vurdering, fravige et vilkår, når omstændighederne tilsiger det, og forholdet vurderes at være af mindre eller underordnet betydning samt hvis forudsætningerne ændres under indvindingsperioden.

Region Nordjylland
Aalborg den **indsæt dag + måned + år**

Niels Schøler
råstofsagsbehandler

Bilag E: Generelle bestemmelser

De generelle bestemmelser er bestemmelser, der er fastsat i gældende lovgivning og de kan ikke påklages.

Tilsyn

1. Region Nordjylland fører tilsyn med at vilkårene i råstoffilladelsen overholdes. Efter råstofloven har Region Nordjyllands medarbejdere uden retskendelse adgang til offentlige og private ejendomme for at se, om lovene overholdes og de vilkår, der er givet i råstoffilladelsen. Politiet yder om nødvendigt bistand til at gennemføre dette, jf. råstoflovens § 32.
2. Region Nordjylland skal efter råstofloven foranledige et ulovligt forhold lovliggjort, medmindre forholdet har underordnet betydning. Region Nordjylland kan meddele påbud om, at et ulovligt forhold lovliggøres inden for en nærmere fastsat frist, jf. råstoflovens § 33.

Hvis det ikke sker i rette tid, kan Region Nordjylland få arbejdet lavet på ejerens eller indvinderens regning, jf. råstoflovens § 33.

3. Region Nordjylland kan efter råstofloven fravige et vilkår, når et forhold vurderes at være af mindre eller underordnet betydning. Et vilkår kan fraviges på baggrund af en konkret vurdering eller hvis forudsætningerne ændres under indvindingsperioden.

Omfang af indvinding

4. Jf. råstoflovens § 9, stk. 2, skal det anmeldes til Region Nordjylland, hvis indvinder ønsker at indvinde andre råstoffer på arealet end det tilladte. Anmeldelsen skal ske senest 4 uger efter, at den nye indvinding er påbegyndt. Derefter har Region Nordjylland inden for de efterfølgende 4 uger mulighed for, at forbyde den nye indvinding eller stille ændrede vilkår på baggrund af den ændrede indvinding.

Tinglysning

5. På ejendommen bliver der tinglyst en deklaration, som omfatter betingelser/vilkår for indvindingen og efterbehandlingen. Den bliver tinglyst i forbindelse med, at igangsætningstilladelsen bliver udstedt.

Bortfald og inddragelse af tilladelse

6. En tilladelse bortfalder, hvis den ikke udnyttes inden 3 år efter, at den er meddelt, eller ikke har været udnyttet i 3 på hinanden følgende år.
7. Region Nordjylland kan efter råstofloven tilbagekalde en tilladelse i tilfælde af, at indvinder groft eller gentaget overtræder vilkår eller lovene i øvrigt.

Konkurs m.v.

8. Hvis indvinders virksomhed går konkurs, i betalingsstandsning eller lignende, har såvel indvinder som ejendommens ejer pligt til at give Region Nordjylland besked herom.

Ejer- og brugerforhold

9. Region Nordjylland skal altid holdes underrettet om, hvem der ejer det areal indvindingen sker på. Region Nordjylland skal altid holdes underrettet om, hvem der står for indvindingen.

Indberetning af råstofafgift og –undersøgelser

10. Indvinder skal hvert år indberette til den årlige råstofstatistik. Region Nordjylland sender indberetningsskemaer ud. Der skal udfyldes et indberetningsskema med oplysninger om indvundne materialer og mængder for hver grav. Skemaerne sendes til Region Nordjylland. Region Nordjylland sender de udfyldte skemaer til Danmarks Statistik, jf. råstoflovens § 29.
11. Indvinder skal betale en afgift til Staten for hver m³, der indvindes. Afgiften opkræves af SKAT og er for øjeblikket på 5 kr. pr. m³. Region Nordjylland giver meddelelse til SKAT ved at sende en kopi af råstoftilladelsen.
12. Inden 3 måneder efter boringer m.v. efter råstoffer i jorden skal resultaterne indberettes til Danmarks og Grønlands Geologiske Undersøgelse (GEUS). Det skal ske på særlige skemaer, som fås hos Region Nordjylland.

Fremmed jord

13. Muldjord og mineraljord, der kommer andre steder fra, må ikke modtages i graven uden dispensation fra Region Nordjylland i det enkelte tilfælde, jf. jordforureningslovens § 52. Indvinder kan få et skema ved Region Nordjylland som skal bruges, når indvinder vil søge om dispensation til at modtage jord andre steder fra.

Vandindvinding, grundvandssænkning, overfladevand og dræn

14. Der må ikke indvindes vand i graven. Dette kræver en særlig tilladelse fra kommunen. Indvinding af vand skal ske fra godkendt boring.
15. Der må ikke uden særlig tilladelse fra kommunen foretages oppumpning og bortledning af grundvand med henblik på grundvandssænkning.
16. Såfremt der i forbindelse med vandindvindingen blotlægges dræn, kan kommunen forlange disse omlagt for, at sikre mod utilsigtet næringstilførsel til søer og lignende.

Fortidsminder og naturhistoriske genstande

17. Hvis der under gravningen fremkommer fortidsminder, der ikke er registreret, skal arbejdet omgående indstilles i det omfang fortidsmindet berøres. Det kan f.eks. være gravpladser, bopladser, kirker og lignende, der ofte giver sig tilkende i form af stenlægninger, potteskår, knogler, trækulsholdigt jord eller lignende. Fundet skal straks anmeldes efter museumslovens § 27.

Anmeldelsen skal ske til Thisted Museum e-mail: thistedmuseum@mail.tele.dk

18. Hvis der i forbindelse med gravningen fremkommer en usædvanlig naturhistorisk genstand, skal arbejdet omgående indstilles i det omfang det berører genstanden. Det kan f.eks. være en geologisk, botanisk eller zoologisk genstand af fossil eller subfossil karakter eller en meteorit, der er af enestående videnskabelig eller udstillingsmæssig værdi. Fundet skal straks anmeldes efter museumslovens § 29.

Anmeldelsen skal ske til Naturhistorisk Museum, Wilhelm Meyers Allé 210, Universitetsparken, 8000 Aarhus C, tlf. 86 12 97 77, e-mail: nm@nathist.dk.

19. Der må ikke foretages ændring i tilstanden af arealet indenfor 100 meter fra fortidsminder, der er beskyttet efter bestemmelserne i museumsloven. Der må ikke etableres hegn, placeres campingvogne og lignende indenfor dette areal.
20. På fortidsminder og indenfor en afstand af 2 meter fra dem må der ikke foretages jordbehandling, gødes eller plantes. Der må heller ikke anvendes metaldetektor.

Bilag IV-arter

21. De dyrearter, der er nævnt i bilag 3 til naturbeskyttelsesloven (Bilag IV-arter), må ikke forsætligt forstyrres med skadelig virkning for arten eller bestanden. Forbuddet gælder i forhold til alle livsstadier af de omfattede dyrearter. Yngle- eller rasteområder for de arter, der er nævnt i bilag 3 til naturbeskyttelsesloven må ikke beskadiges eller ødelægges.

Bilag F: Uddrag af museumsloven

Bekendtgørelse af museumsloven nr. 358 af 8. april 2014

§ 27. Den arkæologiske kulturarv omfatter spor af menneskelig virksomhed, der er efterladt fra tidligere tider, dvs. strukturer, konstruktioner, bygningsgrupper, bopladser, grave og gravpladser, flytbare genstande og monumenter og den sammenhæng, hvori disse spor er anbragt.

Stk. 2. Findes der under jordarbejde spor af fortidsminder, skal arbejdet standses, i det omfang det berører fortidsmindet. Fortidsmindet skal straks anmeldes til kulturministeren eller det nærmeste statslige eller statsanerkendte kulturhistoriske museum. Fundne genstande, der ikke er danefæ, jf. § 30, stk. 1, skal efter anmodning fra kulturministeren eller det pågældende kulturhistoriske museum afleveres til vedkommende statslige eller statsanerkendte museum, således at det indgår i museets samling.

Stk. 3. Kulturministeren beslutter snarest, om arbejdet kan fortsætte, eller om det skal indstilles, indtil der er foretaget en arkæologisk undersøgelse, eller indtil spørgsmålet om erhvervelse efter stk. 8 er afgjort. Senest 1 år efter, at anmeldelsen er modtaget, kan arbejdet genoptages, medmindre kulturministeren har afgivet indstilling om erhvervelse af fortidsmindet efter stk. 8.

Stk. 4. Udgiften til den arkæologiske undersøgelse afholdes af den, for hvis regning jordarbejdet skal udføres.

Stk. 5. Udgiften afholdes dog af kulturministeren, såfremt

1) årsagen til undersøgelsen er erosion eller jordarbejde i forbindelse hermed eller jordarbejde udført som led i dyrkning af almindelige landbrugsafgrøder eller som led i almindelig skovdrift, medmindre driften forestås af en statslig eller kommunal myndighed, i hvilke tilfælde udgiften afholdes af vedkommende myndighed,

2) det kulturhistoriske museum i udtalelsen efter § 25 har oplyst, at jordarbejdet ikke vil indebære en risiko for ødelæggelse af væsentlige fortidsminder, eller

3) fortidsmindet fredes efter lov om naturbeskyttelse eller erhverves med henblik på bevaring på stedet efter stk. 8.

Stk. 6. Kulturministeren kan i særlige tilfælde yde tilskud til udgifter til arkæologiske undersøgelser, der gennemføres efter stk. 3, jf. stk. 4.

Stk. 7. Private grundejeres tab ved ikke at kunne fortsætte den hidtidige drift, mens undersøgelsen foretages, eller indtil spørgsmålet om erhvervelse efter stk. 8 er endeligt afgjort, erstattes af kulturministeren. Kan der ikke opnås enighed om erstatningen, fastsættes denne af den taksationskommission, der er nævnt i naturbeskyttelsesloven.

Stk. 8. Finder kulturministeren, at det pågældende fortidsminde bør bevares på stedet for eftertiden, kan kulturministeren erhverve fortidsmindet og eventuelt omkringliggende areal. Erhvervelsen kan ske ved ekspropriation efter reglerne i lov om fremgangsmåden ved ekspropriation vedrørende fast ejendom.

Stk. 9. Kulturministeren eller den, kulturministeren bemyndiger hertil, har til enhver tid uden retskendelse adgang til steder, hvor der foretages jordarbejder, og hvor der fremkommer fund eller under arbejder kan formodes at fremkomme fund som nævnt i stk. 1. Legitimation skal forevises på forlangende. Politiet yder nødvendig bistand til at udnytte adgangsretten.

Stk. 10. Kulturministeren kan fastsætte nærmere regler om den arkæologiske undersøgelsesvirksomhed efter stk. 3 og om gennemførelse af bestemmelserne i stk. 4-6.

Oversigtsskema

Råstofgravens beliggenhed	Skovstedvej 38, 7700 Thisted matr.nr. 5a Skovsted by, Hillerslev
Råstoftype	Sand, sten og grus
Tilladelsens varighed	10 år
Sagsnummer/journalnummer	2015-004448
Tidligere meddelte tilladelser	Thisted Kommune 31. juli 2015 sag nr. 29639
Offentliggørelse	14 juni 2016
Klagefristens udløb	4 uger efter offentliggørelse
Frist for efterbehandling	14. januar 2027

Ansøger, indvinder og grundejer	Laurasminde I/S v/ Anton Vestergaard Røjborgvej 30, Ladegårdskov 7000 Fredericia mail: anton.vestergaard@profiber-mail.dk
Indvinders telefon/mobilnummer	51 29 40 25
Indvinders e-mailadresse	anton.vestergaard@profiber-mail.dk
Indvinders CVR-nummer	29705852
Driftsansvarlig(e)	Anton Vestergaard

Kontaktoplysninger:

Region Nordjylland	Tlf.: 97 64 80 00, e-mail: region@rn.dk eller raastoffer@rn.dk
Region Nordjylland – Niels Schøler	Tlf. 97 64 82 90, e-mail: nsch@rn.dk