



JJ Grus

Att. Kenny Jensen

e-mail: kj@kristianrytter.dk

DGE

Att. Jytte Gert Simonsen

e-mail: jgs@dge.dk

Regional Udvikling

Bæredygtig Udvikling

Niels Bohrs Vej 30

9220 Aalborg Øst

Geolog

Pia Heuer Andersen

Direkte +4597654638

p.heuer@rn.dk

Sagsnummer 2015-026465

1. juli 2021

Ændring af vilkår for indvinding af råstoffer i tilladelse af 9. marts 2017 vedrørende matr.nr. 10c og 10f Nysum By, Ravnkilde, Rebild Kommune

JJ Grus har den 19. marts 2021 ansøgt om ændring af vilkår i råstoftilladelse af 9. marts 2017 vedrørende matr.nr. 10c og 10f Nysum By, Ravnkilde, Nysumgaardvej 9, 9610 Nørager, Rebild Kommune. Ansøger ønsker at frafalde den del af tilladelsen, der omhandler indvinding af råstoffer under grundvandsspejl. Ansøger ønsker en dispensation fra jordforureningslovens¹ § 52 til tilførsel af jord til råstofgraven og dermed føre råstofgraven tilbage til oprindeligt terræn. Det medfører, at ansøger ønsker efterbehandlingen ændret, så den omfatter tilførsel af jord. Der ønskes fortsat efterbehandling til naturmæssige forhold. Ansøger ønsker en dialog med Region Nordjylland og Rebild Kommune omkring mulighederne for efterbehandling.

Afgørelse

Region Nordjylland har på baggrund af nedenstående og med hjemmel i råstoflovens² § 7 og § 10 truffet følgende afgørelse i sagen.

Region Nordjylland meddeler ændring af følgende vilkår i tilladelse til råstofindvinding af 9. marts 2017 på matr.nr. 10c og 10f Nysum By, Ravnkilde, Nysumgaardvej 9, 9610 Nørager, Rebild Kommune.

Vilkår 13 ændres til:

Der må udelukkende indvindes råstoffer over grundvandsspejl, der må ikke graves dybere

¹ Lovbekendtgørelse nr. 282 af 27. marts 2017 om forurennet jord

² Lovbekendtgørelse nr. 124 af 26. januar 2017 om råstoffer



end til kote 50. meter (DVR90), og der skal til en hver tid holdes minimum 2 meters afstand til grundvandsspejlet.

Vilkåret erstatter vilkår 13, som udgår af den eksisterende tilladelse:

For den del af arealet, hvor der graves under grundvandsspejl må der ikke graves dybere end 7 meter under grundvandsspejl, og maksimalt til kote 43 meter (DVR90), se også bilag G.

For den del af arealet, hvor der graves over grundvandsspejl, må der ikke graves dybere end til kote 50. meter (DVR90).

Vilkår 24 ændres til:

Området hvor indvindingen har fundet sted, skal efterbehandles til naturformål og rekreative formål. Efterbehandlingen kan ske med tilførsel af uforurenet jord til råstofgraven, op til oprindeligt terræn.

Vilkåret erstatter vilkår 24, som udgår af den eksisterende tilladelse:

Området hvor indvindingen har fundet sted, skal efterbehandles til naturformål og rekreative formål.

Tilladelsen gives under forudsætning af, at vilkårene i råstofforureningstilladelsen af den 9. marts 2017 vedrørende drift, støj mv. overholdes.

Redegørelse

Region Nordjylland meddelte den 9. marts 2017 tilladelse til ansøger til årlig indvinding af op til 200.000 m³ sand, grus og sten over og under grundvandsspejl på matr.nr. 10c og 10f Nysum By, Ravnkilde, Nysumgaardvej 9, 9610 Nørager, Rebild Kommune.

JJ Grus A/S har den 19. marts 2021 søgt om en dispensation fra jordforureningslovens § 52 til at tilføre uforurenet jord til råstofgraven, og dermed føre råstofgraven tilbage til oprindeligt terræn.

I den forbindelse frafalder JJ Grus den del af ansøgningen, som gælder indvinding af råstoffer under grundvandsspejl. Efterbehandlingen ændres, så det er muligt at efterbehandle med tilført uforurenet jord. Der skal dog stadig efterbehandles til natur.

Region Nordjylland vurderer, at den ansøgte tilførsel af uforurenet jord ikke vil udgøre en risiko for forurening af vandindvindingsanlæg eller udgøre en risiko for forurening af grundvand som forventes at indgå i den fremtidige drikkevandsforsyning. Vurderingen er baseret på Rebild Kommunes hørings svar til ansøgningsmaterialet, som fremgår af "General dispensation efter jordforureningslovens § 52 om tilførsel af



uforurenet jord til JJ Grus' råstofgrav i Nysum i Rebild kommune" meddelt samtidigt med nærværende vilkårsændring.

Miljøvurderingsloven³

Region Nordjylland har vurderet vilkårsændringen på baggrund af miljøvurderingslovens bilag 2, pkt. 13a (ændringer eller udvidelse af projekter på lovens bilag 1 eller 2, der allerede er godkendt, er udført eller er ved at blive udført, når de kan have væsentlige skadelige indvirkninger på miljøet).

Region Nordjylland har i 2017 udført en screening efter miljøvurderingsloven i forbindelse med den gældende råstofftilladelse og truffet afgørelse om, at råstofgravningen ikke er underlagt VVM-pligt. Det er Region Nordjyllands vurdering, at vilkårsændringen ikke vil give anledning til ændringer i screeningen, da det vurderes, at den ansøgte tilførsel af uforurenet jord ikke vil udgøre en risiko for forurening af vandindvindingsanlæg eller udgøre en risiko for forurening af grundvand som forventes at indgå i den fremtidige drikkevandsforsyning, samt at den samlede trafikbelastning fra råstofindvinding i området ikke vil ændres væsentligt. Region Nordjylland træffer hermed afgørelse om, at der ikke skal udarbejdes en miljøkonsekvensrapport i forbindelse med vilkårsændringen.

Vurderingen af grundvandsforholdene er foretaget ud fra følgende oplysninger:

- Geologien i området består af vekslende sand- og gruslag aflejret i istiden. Herunder findes tertiære kalksten og tertiært ler.
- Grundvandsspejlet ligger i kote 50-56 meter, og grundvandet strømmer mod vest.
- Nærmeste private drikkevandsboring ligger på Nysumgaardvej 7, ca. 250 meter nord for det ansøgte areal.
- Det ansøgte areal ligger i et område med drikkevandsinteresser (OD). Det nærmeste område med særlige drikkevandsinteresser (OSD) ligger ca. 630 meter mod øst og ca. 1600 meter mod vest. De nærmest indvindingsoplunde til vandværker er indeholdt i OSD-områderne.
- Der indvindes ikke råstofftilladelse under grundvandsspejl, og der indvindes ikke dybere end til kote 50 meter.
- Den tidligere tilladelse til at indvinde råstoffer under grundvandsspejl har ikke været udnyttet, med undtagelse af en prøvegravning i den vestlige del af råstofgraven. Området for prøvegravningen er efterfølgende opfyldt med de opgravede materialer til ca. 1 meter over grundvandsspejl.

Internationale naturbeskyttelsesområder (Natura 2000)

Det nærmeste Natura 2000-område er område nr. 18, Rold Skov, Lindenberg Ådal og Madum Sø, som ligger ca. 2,5 km nord for råstofgraven. Natura 2000-området består af Habitatområde nr. H20 og Fuglebeskyttelsesområderne F3 og F4. Region Nordjylland har vurderet, at vilkårsændringen ikke vil påvirke Natura 2000-området væsentligt, alene på grund af afstanden, og at der ikke skal udarbejdes en konsekvensvurdering for den ansøgte vilkårsændrings påvirkning af Natura 2000-området.

³ Lovbekendtgørelse nr. 973 af 25. juni 2020 om miljøvurdering af planer og programmer og af konkrete projekter (VVM)



Bilag IV-arter

Enkelte arter, der er omfattet af habitatdirektivets bilag IV, kan have levested, fødesøgningsområde eller sporadisk opholdssted på eller ved indvindingsområdet. På baggrund af faglig rapport nr. 635, Håndbog om dyrearter på habitatdirektivets bilag IV fra DMU 2007 vurderes det, at der kan være sydflagermus, odder, markfirben, stor vandsalamander og spidssnudet frø i eller nær indvindingsområdet.

Region Nordjylland har ikke kendskab til registrering af nogen af ovennævnte arter eller andre bilag IV-arter på eller nær indvindingsområdet. Ifølge opslag på Naturbasen den 11. maj 2021 er der ikke registreret nogen af de ovennævnte arter eller andre bilag IV-arter på eller nær ejendommen.

Projektarealet som pt. er en aktiv grusgrav, vurderes overordnet ikke som egnet som levested, fødesøgningsområde eller sporadisk opholdssted for disse arter. På den baggrund vurderes det, at råstofindvinding i området ikke vil påvirke leve-, yngle- eller rasteområder for bilag IV-arter negativt.

Region Nordjylland har vurderet, at vilkårsændringen ikke vil påvirke bilag IV-arter negativt. Hvis det mod forventning skulle vise sig, at indvindingen påvirker bilag IV-arter negativt, kan Region Nordjylland stille skærpede vilkår til beskyttelse af disse.

Høring

Udkast til afgørelse om vilkårsændring har været i høring hos Rebild Kommune og lodsejer/ansøger i perioden 10. juni 2021 - 24. juni 2021. Region Nordjylland har vurderet, at nærværende vilkårsændring er uden betydning for Slots- og Kulturstyrelsen og Miljøstyrelsen, og der er derfor ikke foretaget en høring hos Slots- og Kulturstyrelsen og Miljøstyrelsen.

Der er ikke indkommet bemærkninger inden for høringsperioden.

Offentliggørelse

Afgørelsen er offentliggjort den 1. juli 2021 på: rn.dk/rastoffer under: Tilladelse til råstofindvinding, Afgørelser om tilladelser efter råstofloven.

Klagevejledning

Hvis du ønsker at klage over en afgørelse, kan du klage til Miljø- og Fødevarerklagenævnet. Du klager via Klageportalen, som du finder et link til på forsiden af klagenævnets hjemmeside (naevneneshus.dk). Klageportalen kan også findes på borger.dk og virk.dk. Du logger på borger.dk eller virk.dk, ligesom du plejer, typisk med NEM-ID.

Klagen sendes gennem Klageportalen til den myndighed, der har truffet afgørelsen. En klage er indgivet, når den er tilgængelig for myndigheden i Klageportalen. For behandling af klager, der indbringes for Miljø- og Fødevarerklagenævnet, betaler klager et gebyr på 900 kr. for privatpersoners og 1.800 kr. for virksomheders og organisationers vedkommende (2016-niveau). En klage afvises, hvis gebyret ikke betales indenfor en frist fastsat af klagenævnet. Klagen bliver først sendt videre, når gebyret er betalt.

Miljø- og Fødevarerklagenævnet skal som udgangspunkt afvise en klage, der kommer uden om Klageportalen, hvis der ikke er særlige grunde til det. Hvis du ønsker at blive fritaget for at bruge Klageportalen, skal du sende en begrundet anmodning til den myndighed, der har truffet afgørelse i sagen. Myndigheden videregiver herefter anmodningen til Miljø- og Fødevarerklagenævnet, som træffer afgørelse om, hvorvidt din anmodning kan imødekommes



En klage skal være modtaget på klagefristens sidste dag. Hvis fristen udløber på en lørdag eller søn- og helligdag, forlænges fristen til efterfølgende hverdag.

Hvis en afgørelse ønskes behandlet ved domstolene, skal der anlægges sag inden 6 mdr. fra det tidspunkt, hvor afgørelsen er meddelt. Er afgørelsen offentligt bekendtgjort, regnes søgsmålsfristen dog altid fra bekendtgørelsen.

Tilladelsen må ikke udnyttes, før klagefristen er udløbet, og før det er meddelt virksomheden, at der ikke er klaget over tilladelsen.

Hvis der bliver klaget over afgørelsen, vil Region Nordjylland orientere virksomheden om det.

Afgørelse efter råstofloven

Der kan klages over afgørelsen, herunder konsekvensvurdering i forhold til Natura 2000-områder og Bilag IV-arter, til Miljø- og Fødevareklagenævnet inden 4 uger fra afgørelsen er meddelt eller offentlig bekendtgjort. Klagen stiles til Miljø- og Fødevareklagenævnet, men indsendes til Region Nordjylland via klageportalen, som videresender klagen til Miljø- og Fødevareklagenævnet med de bemærkninger klagen giver anledning til og det materiale, der er indgået i sagens bedømmelse, jf. Råstoflovens §§ 13-16.

Rettidig klage har opsættende virkning for tilladelsen, med mindre Miljø- og Fødevareklagenævnet bestemmer andet.

Klageberettigede er:

- Adressaten for afgørelsen
- Offentlige myndigheder
- En berørt nationalparkfond oprettet efter lov om nationalparker
- Lokale foreninger og organisationer som har en væsentlig interesse i afgørelsen
- Landsdækkende foreninger og organisationer hvis hovedformål er beskyttelse af natur og miljø
- Landsdækkende foreninger og organisationer som efter deres formål varetager væsentlige rekreative interesser, når afgørelsen berører sådanne interesser
- Enhver med individuel væsentlig interesse i afgørelsen.

Afgørelse efter miljøvurderingsloven

Afgørelse efter miljøvurderingsloven vedrørende miljøvurdering kan påklages til Miljø- og Fødevareklagenævnet. Klagefristen er 4 uger fra den dag, hvor afgørelsen er offentlig bekendtgjort.

Klagen stiles til Miljø- og Fødevareklagenævnet, men indsendes til Region Nordjylland, som videresender klagen til Miljø- og Fødevareklagenævnet med de bemærkninger, klagen giver anledning til og det materiale, der er indgået i sagens bedømmelse.

Rettidig klage har ikke opsættende virkning for tilladelsen, med mindre Miljø- og Fødevareklagenævnet bestemmer andet.

Klageberettigede er:

- Miljø- og Fødevareministeren
- Enhver med retlig interesse i sagens udfald
- Landsdækkende foreninger og organisationer, der som formål har beskyttelsen af natur og miljø eller varetagelsen af væsentlige brugerinteresser indenfor arealanvendelsen og har vedtægter eller love, som dokumenterer deres formål, og som repræsenterer mindst 100 medlemmer.



Ved eventuelle spørgsmål til afgørelsen er du velkommen til at kontakte mig

Med venlig hilsen

Pia Heuer Andersen
Geolog

Bilag

Oplysning om håndtering af persondata

Kortbilag

Kopi sendt til:

JJ Grus (indvinder og lodsejer), kj@kristianrytter.dk

DGE (ansøgers konsulent), jgs@dge.dk

Mette Kann-Christiansen, Rebild Kommune, mech@rebild.dk

Styrelsen for Patientsikkerhed, Nord, tnord@stps.dk

Miljøstyrelsen, mst@mst.dk

Miljøstyrelsen Nordjylland, njl@mst.dk

Slots- og Kulturstyrelsen, fortidsminder@slks.dk

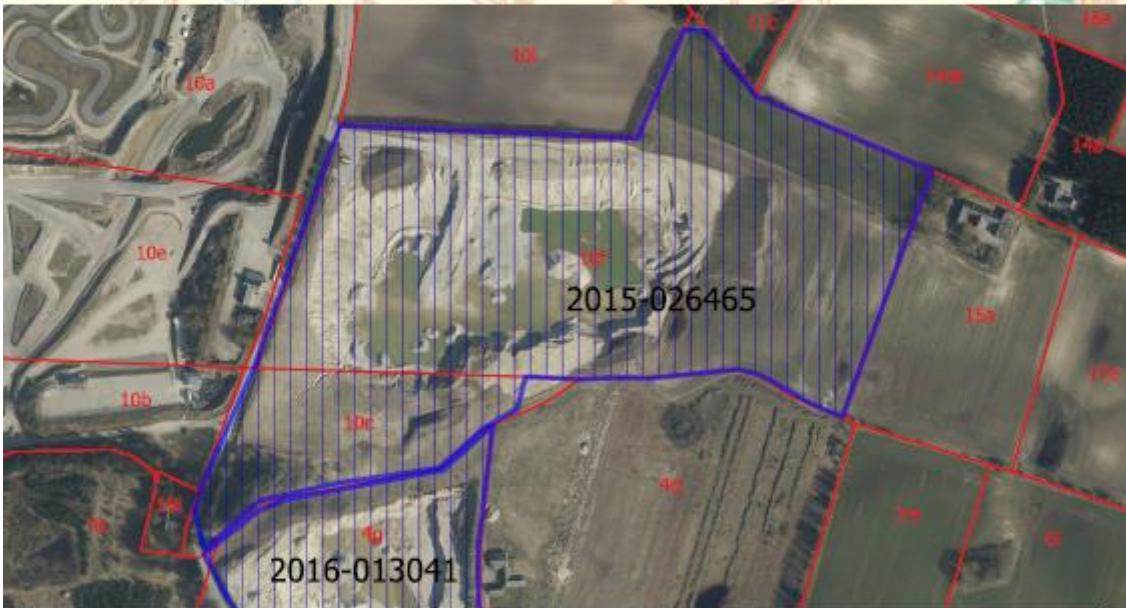
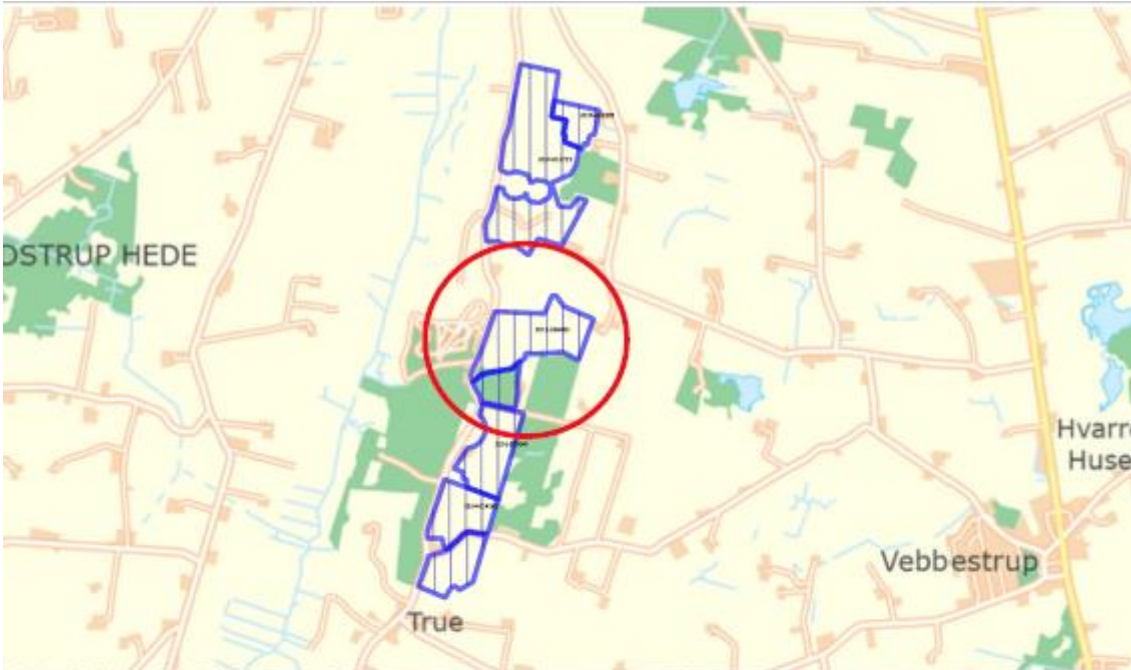
Nordjyllands Historiske Museum, historiskmuseum@aalborg.dk

Danmarks Naturfredningsforening, dn@dn.dk og rebild@dn.dk


Dansk Ornitologisk Forening, natur@dof.dk og rebild@dof.dk

Friluftsrådet, fr@friluftsradet.dk

Forbrugerrådet, fbr@fbr.dk



Signaturforklaring

 Aktiv råstofgrav

Jour.nr.: 2015-026465 og

Kort: Modtagelsessted

Bilag:

Målforskel: 1:30000 / 1:1

Udf. af: PHA / Region Nordjylland

Dato: 09-06-2021

Rev.: