



**RÅSTOFTILLADELSE FOR GRAVEOMRÅDE  
REDSTED UDV. MORSØ KOMMUNE**

# **Tilladelse til erhvervs- mæssig råstofindvinding af sand, grus og sten**

**På matr.nr. 1d Ovtrup By, Ovtrup, Næssundvej 219, Sindbjerg, 7970 Red-  
sted M, Morsø Kommune**



## OVERSIGTSSKEMA

Råstofgravens beliggenhed	Matr.nr. 1d Ovtrup By, Ovtrup Næssundvej 219, Sindbjerg, 7970 Redsted M
Råstofgravens areal	4,2 ha
Råstoftype og tilladt mængde	Sand, grus og sten 25.000 m <sup>3</sup> pr. år
Tilladelsens varighed	10 år 8. februar 2020 – 8. februar 2030
Sagsnummer	2018-019124
Tidligere meddelte tilladelser	
Offentliggørelse	10. januar 2020
Klagefristens udløb	4 uger efter offentliggørelse
Frist for efterbehandling	8. februar 2031 og senest 1 år efter endt indvinding
Indvinder	K.E. Andersen & Søn A/S Gammel Møllevej 78, 7970 Redsted M
Ansøger	K.E. Andersen & Søn A/S Gammel Møllevej 78, 7970 Redsted M
Grundejer	A/S Morsø Sønderherreds Plantage Nørreallé 30, 7980 Vils
Indvinders telefon/mobilnummer	Jan Andersen: 97 76 22 06/ 40 42 22 06
Indvinders e-mailadresse	Jan Andersen: <a href="mailto:jan@keandersen.dk">jan@keandersen.dk</a>
Indvinders CVR-nummer	20215798
Driftsansvarlig(e)	Jan Andersen
Region Nordjylland	Tlf.: 97 64 80 00, e-mail: <a href="mailto:raastoffer@rn.dk">raastoffer@rn.dk</a>
Region Nordjylland – Tilsyn	Niels Schøler Tlf.: 97 64 82 90, e-mail: <a href="mailto:nsch@rn.dk">nsch@rn.dk</a>

Tilladelse til råstofindvinding  
på matr.nr. 1d Ovtrup By, Ovtrup, Morsø Kommune  
indtil 8. februar 2030.  
Sagsnummer: 2018-019124

<b>Ansøger:</b>	<b>Indvinder:</b>	<b>Ejer:</b>
K.E. Andersen & Søn A/S Gammel Møllevej 78, 7970 Redsted M CVR-nr.: 20215798	K.E. Andersen & Søn A/S Gammel Møllevej 78, 7970 Redsted M CVR-nr.: 20215798	A/S Morsø Sønderherreds Plantage Nørreallé 30, 7980 Vils CVR-nr.: 24009815

Region Nordjylland den 10. januar 2020

Heidi Højriis Poulsen  
Råstofsagsbehandler

Kvalitetssikret af  
Niels Schøler  
Råstofsagsbehandler

# INDHOLD

Oversigtsskema .....	3
<b>1. Tilladelsen .....</b>	<b>7</b>
1.1 Råstofloven.....	7
1.2 Miljøvurderingsloven.....	7
1.3 Internationale naturbeskyttelsesområder (Natura 2000).....	7
1.4 Bilag IV-arter.....	8
1.5 Vandforsyningsloven .....	8
1.6 Miljøbeskyttelsesloven.....	8
1.7 Naturbeskyttelsesloven .....	8
1.8 Museumsloven .....	8
1.9 Skovloven.....	9
1.10 Vandløbsloven.....	9
1.11 Vejloven og Privatvejsloven.....	9
1.12 Jordforureningsloven .....	9
1.13 Jernbaneloven .....	9
<b>2. Vilkår .....</b>	<b>10</b>
2.1 Vilkår efter Råstofloven .....	10
2.2 Vilkår efter Vandforsyningsloven.....	18
2.3 Vilkår efter Miljøbeskyttelsesloven .....	18
2.4 Vilkår efter Naturbeskyttelsesloven .....	18
2.5 Vilkår efter Museumsloven .....	18
2.6 Vilkår efter Vandløbsloven.....	19
2.7 Vilkår efter Skovloven.....	19
2.8 Vilkår efter Vejloven og Privatvejsloven .....	19
2.9 Vilkår efter Jordforureningsloven.....	19
2.10 Vilkår efter Jernbaneloven.....	19
<b>3. Offentliggørelse, klagevejledning og underretning .....</b>	<b>20</b>
3.1 Generel klagevejledning .....	20
3.2 Klagevejledning for de enkelte love.....	21
3.3 Underretning.....	21
<b>4. Grundlag for tilladelsen .....</b>	<b>23</b>
4.1 Ansøgningens indhold .....	23
4.2 Høring vedr. ansøgning .....	23
4.3 Høring vedr. udkast til tilladelse .....	27
<b>5. Regionens behandling af sagen .....</b>	<b>28</b>
5.1 Råstofplanen .....	28
5.2 Miljøvurderingsloven.....	28
5.3 Kommuneplan og lokalplan .....	28
5.4 Grundvand.....	29
5.5 Natur og landskab .....	29
5.6 Miljømæssige forhold .....	30
5.7 Udkast til efterbehandlingsplan .....	32
5.8 Region Nordjyllands samlede vurdering.....	32
Bilag A: Oversigtskort i målforhold 1:25.000 .....	33
Bilag B: Luftfoto i målforhold 1:5000.....	34
Bilag C: Udkast til deklaration/servitut vedrørende efterbehandling .....	35
Bilag D: Generelle bestemmelser .....	36
Bilag E: Uddrag af museumsloven – jf. lovbek. nr. 358 af 8. april 2014.....	39



# 1. Tilladelsen

## 1.1 Råstofloven<sup>1</sup>

På baggrund af det foreliggende materiale, og med hjemmel i Råstoflovens § 7 stk. 1, meddeler Region Nordjylland hermed tilladelse til årlig indvinding af op til 25.000 m<sup>3</sup> sand, grus og sten på i alt 4,2 hektar på matr.nr. 1d Ovtrup By, Ovtrup, se bilag A og B.

Tilladelsen er gældende i perioden fra 8. februar 2020 til 8. februar 2030.

Tilladelsen meddeles på vilkår i henhold til Råstoflovens § 10 samt i henhold til anden relevant lovgivning, som beskrevet under afsnit 2.2 - 2.10.

Virksomheden har følgende tilladelser, som stadig er gældende: Tilladelse af 24. august 2010 til fortsat råstofindvinding på matr.nr. 8h, m.fl. Sindbjerg By, Redsted, som er gældende indtil 30. september 2020.

Virksomheden har behov for at anvende arealet på dele af matr.nr. 8h, 9b og 6b Sindbjerg By, Redsted, som er omfattet af ovenstående tilladelse, til lager- og oparbejdningsplads for indvindingen på matr.nr. 1d Ovtrup By, Ovtrup. Denne tilladelse muliggør anvendelse af dele af matr.nr. 8h, 9b og 6b Sindbjerg By, Redsted som lager- og oparbejdningsplads, også efter at ovenstående tilladelse udløber den 30. september 2020, jf. bilag 2.

## 1.2 Miljøvurderingsloven<sup>2</sup>

Projektet er opført på Miljøvurderingslovens bilag 2 pkt. 2a. Region Nordjylland har gennemført en screening af projektets indvirkning på miljøet. Region Nordjylland har vurderet, at projektet ikke vil påvirke miljøet væsentligt.

Region Nordjylland har den 11. november 2019 truffet afgørelse om, at der ikke skal udarbejdes en miljøkonsekvensrapport. Afgørelsen er truffet efter Miljøvurderingslovens § 21. Afgørelsen kan ses på regionens hjemmeside [www.rn.dk/råstoffer](http://www.rn.dk/råstoffer).

Se nærmere i afsnit 5.2.

## 1.3 Internationale naturbeskyttelsesområder (Natura 2000)<sup>3</sup>

Region Nordjylland har vurderet, at projektet ikke påvirker Natura 2000-områderne – Mågerodde og Karby Odde og Agger Tange, Nissum Bredning, Skibsted Fjord og Agerø – væsentligt, hvorfor det er besluttet, at der ikke skal udarbejdes en konsekvensvurdering for det ansøgte anlægs påvirkning af ovennævnte Natura 2000-område.

---

<sup>1</sup> Bekendtgørelse af lov om råstoffer, lovbek. nr. 124 af 26. januar 2017.

<sup>2</sup> Bekendtgørelse af lov om miljøvurdering af planer og programmer og af konkrete projekter (VVM), lovbek. nr. 1225 af 25. oktober 2018.

<sup>3</sup> Habitatdirektivet fra 1992 (Rådets direktiv 92/43/EØF om bevaring af naturtyper samt vilde dyr og planter med senere ændringer).

Bekendtgørelse om udpegning og administration af internationale naturbeskyttelsesområder samt beskyttelse af visse arter, lovbek. nr. 1595 af 6. december 2018.

## 1.4 Bilag IV-arter

En række arter, der er omfattet af habitatdirektivets bilag IV, kan have levested, fødesøgningsområde eller sporadisk opholdssted på eller ved ejendommen. På baggrund af faglig rapport nr. 635, Håndbog om dyrearter på habitatdirektivets bilag IV, fra DMU 2007 vurderes det, at der kan være vandflagermus, sydflagermus, odder, markfirben, stor vandsalamander og spidssnudet frø i eller nær indvindingsområdet.

Ifølge opslag på Naturbasen den 6. august 2019 er der ikke registreret nogen af de ovennævnte arter eller andre bilag IV-arter på eller nær ejendommen.

Region Nordjylland har vurderet, at indvindingen ikke vil påvirke bilag IV-arterne negativt. Hvis det mod forventning skulle vise sig, at indvindingen påvirker bilag IV-arter negativt, kan Region Nordjylland stille skærpede vilkår

## 1.5 Vandforsyningsloven<sup>4</sup>

Der er ikke søgt om tilladelse efter Vandforsyningsloven.

## 1.6 Miljøbeskyttelsesloven<sup>5</sup>

Der er ikke søgt om tilladelse efter Miljøbeskyttelsesloven.

## 1.7 Naturbeskyttelsesloven<sup>6</sup>

Der er ikke søgt om dispensation fra Naturbeskyttelsesloven.

## 1.8 Museumsloven<sup>7</sup>

Der er søgt om dispensation efter Museumsloven.

Der ligger et beskyttet sten- og jorddige langs det sydlige skel af det ansøgte areal. Diget er en del af et sammenhængende digesystem med en samlet længde på cirka 13 km. Morsø Kommune er myndighed i forhold til dispensation til bortgravning/gennemgravning af diger.

Ansøger har søgt Morsø Kommune om tilladelse til at fjerne 250 meter af diget mellem matr.nr. 1d Ovtrup By, Ovtrup og 6b Sindbjerg By, Redsted i en periode på 10 år. Morsø Kommune har den 14. maj 2018 meddelt afslag på ansøgningen, men har meddelt en dispensation til en gennemkørsel på samlet 12 meter i en periode på 10 år, placeret hvor diget i forvejen er mest utydeligt.

---

<sup>4</sup> Bekendtgørelse af lov om vandforsyning m.v., lovbek. nr. 118 af 22. februar 2018.

<sup>5</sup> Bekendtgørelse af lov om miljøbeskyttelse (miljøbeskyttelsesloven), lovbek. nr. 1218 af 25. november 2019.

<sup>6</sup> Bekendtgørelse af lov om naturbeskyttelse (naturbeskyttelsesloven), lovbek. nr. 240 af 13. marts 2019.

<sup>7</sup> Bekendtgørelse af museumslov, lovbek. nr. 358 af 8. april 2014.



## 1.9 Skovloven<sup>8</sup>

Der er søgt om dispensation efter Skovloven.

Projektarealet ligger i et område med fredskovspligt, hvor skoven skal fældes, for at råstofindvindingen kan finde sted. Efter endt indvinding tilplantes arealet igen med skov.

Miljøstyrelsen har givet dispensation fra fredskovspligten, således at arealet kan inddrages til råstofindvinding.

Dispensationen gives på vilkår, som beskrevet under afsnit 2.7.

## 1.10 Vandløbsloven<sup>9</sup>

Der er ikke søgt om tilladelse efter Vandløbsloven.

## 1.11 Vejloven og Privatvejsloven<sup>10</sup>

Morsø Kommune træffer afgørelse om vejadgang til kommunevejen Kløvenhøj.

## 1.12 Jordforureningsloven<sup>11</sup>

Der er ikke søgt om dispensation fra eller tilladelse efter Jordforureningsloven.

## 1.13 Jernbaneloven

Der er ikke søgt om tilladelse efter Jernbaneloven.

---

<sup>8</sup> Bekendtgørelse af lov om skove, lovbek. nr. 315 af 28. marts 2019.

<sup>9</sup> Bekendtgørelse af lov om vandløb (vandløbsloven), lovbek. nr. 1217 af 25. november 2019.

<sup>10</sup> Bekendtgørelse af lov om offentlige veje m.v., lovbek. nr. 1520 af 27. december 2014.

Lov om private fællesveje, lov nr. 1234 af 4. november 2015.

<sup>11</sup> Bekendtgørelse af lov om forurennet jord (jordforureningsloven), lovbek. nr. 282 af 27. marts 2017.

## 2. Vilkår

Vilkårene i denne tilladelse er bindende for indvinder og eventuelle ejere af de matrikler, der er givet tilladelse til at indvinde på.

### 2.1 Vilkår efter Råstofloven

#### Før indvindingen begynder

1. Først når Region Nordjylland har givet en igangsætningstilladelse, må arbejdet med at afrømme overjord og at indvinde råstoffer begynde. Igangsætningstilladelsen kan tidligst gives, når klagefri-  
sten er udløbet. Såfremt der indkommer en klage, får ansøger besked, og gravningen må ikke iværk-  
sættes, før klagen er behandlet af klagemyndigheden.

Inden igangsætningstilladelsen kan gives, skal vilkår 2-5 være opfyldte.

2. Der skal foreligge en tilladelse til vejadgang fra Morsø Kommune.
3. Indvinder skal udarbejde en grave- og efterbehandlingsplan, så den opfylder vilkårene i tilladelsen og tilgodeser landskabelige interesser. Grave- og efterbehandlingsplanen skal godkendes af Region Nordjylland.  
Hvis forholdene kræver det, kan Region Nordjylland senere i indvindingsforløbet stille krav om, at indvinder skal udarbejde en revideret grave- og efterbehandlingsplan, som skal godkendes af Region Nordjylland.

Grave- og efterbehandlingsplanen skal som minimum indeholde følgende:

- a. Graveplan – mindst i målforhold 1:2.000.
  - b. Efterbehandlingsplan – mindst i målforhold 1:2.000.
  - c. Et snit med områdets profil i målforhold 1:500 eller 1:1.000. Højdemål bør vises fem gange større end de vandrette mål. Snittet skal vise det nuværende og det fremtidige terræn i forhold til skel og grænserne for efterbehandling og gravning. Gravedybden skal også vises.
  - d. Grænsen for efterbehandling, som skal vises, fremgår af afsnit 2.1.2, mens grænsen for gravning skal fastlægges i grave- og efterbehandlingsplanen. Grænsen for gravning skal sikre, at der er tilstrækkelige materialer til rådighed ved efterbehandlingen. Der skal beregnes, hvor meget overjord der er til rådighed for opbygning af skråningsanlæggene, hvorved neddozning af regulære materialer evt. kan reduceres og gravegrænsen derved kan fastlægges nærmere grænsen for efterbehandling
  - e. Gravning og efterbehandling skal foregå i etaper.
  - f. Indvinder skal oplyse, hvor stort et areal, der ønskes afrømmet, når indvindingen er størst.
  - g. Graveretning skal vises.
  - h. Adgangen til området, hvor indvindingen skal ske, skal vises.
  - i. Placering af produktionsanlæg, lagerplads, tankanlæg samt depoter for overjord og muld skal fremgå af planen. Placering skal ske inden for grænsen for efterbehandling.
  - j. Oplysninger om skrænthældning.
4. Grænsen for det areal, der må graves i, skal sættes af i marken efter nærmere aftale med Region Nordjylland. Derefter skal der indsendes et målrids af gravegrænsen til Region Nordjylland, hvor afmærkningspælernes placering er angivet. Pælene til afmærkning mv. må ikke fjernes og skal sikres, så de ikke bliver beskadiget. Det kan fx ske med betonringe.

5. Region Nordjylland skal have en garanti fra pengeinstitut eller kautionforsikring. Garantien størrelse bliver beregnet af Region Nordjylland i forbindelse med godkendelse af grave- og efterbehandlingsplanen. Garantien pristalsreguleres automatisk en gang om året med Danmarks Statistiks omkostningsindeks for anlæg, jordarbejder mv. og med den aktuelle dato som udgangspunkt. Garantien frigives først, når efterbehandlingen er gennemført og godkendt af Region Nordjylland.

Region Nordjylland kan til enhver tid ændre garantiens størrelse, hvis forudsætningerne for beregningerne ændres. Det kan fx være tilfældet, hvis indvindingen sker på en måde, så efterbehandlingen vil koste mere end først antaget.

Såfremt indvinder ønsker at anlægge interne veje i råstofgraven, stilles der en separat garanti for fjernelse af disse.

### **Tinglysning**

6. Der skal indbetales kr. 1.660,- til dækning af afgiften for tinglysning af servitut/deklaration om vilkår for indvindingen. Region Nordjylland sender ansøger en separat regning for dette.

### **Oplysning om hvornår gravearbejdet påbegyndes**

7. Region Nordjylland skal underrettes, inden indvindingen påbegyndes. Underretningen skal ske skriftligt.
8. Hvis indvinder ikke ønsker de arkæologiske interesser afklaret gennem en forundersøgelse, skal indvinder senest 4 uger før muldafrømning underrette Museum Thy om, hvornår arbejdet bliver sat i gang.

Kontaktoplysninger på museet er:

- Museum Thy, Jernbanegade 4, 7700 Thisted, tlf. 97 92 05 77, e-mail: [kontakt@museumthy.dk](mailto:kontakt@museumthy.dk)

### **2.1.1 Omfanget af retten til at indvinde mv.**

9. Området, hvor indvindingen mv. må ske, er på 4,2 ha og fremgår af bilag B.
10. Området, der må anvendes som lager- og oparbejdningsareal, er vist med grøn markering på bilag B.
11. Indvinding andre steder på ejendommen, end det tilladelsen omfatter, kræver en ny tilladelse efter råstofloven.
12. Tilladelsen gælder kun indvinding af 25.000 m<sup>3</sup> sand, grus og sten pr. år over en 10-årig periode.
13. Overjord og muld må ikke fjernes fra det område, indvindingen er tilladt på, men skal bruges til efterbehandlingen.
14. Hvis der er ønske om at indvinde muld, overjord, andre råstoffer eller større mængder end de ovenstående skal det anmeldes til Region Nordjylland, jf. Råstoflovens § 9 stk. 2.
15. Der må ikke graves dybere end til kote 45 meter (DVR90) svarende til op til 11 meter under terræn. Det oprindelige terræn ligger i kote 50-56 meter (DVR90). Uanset foranstående dybdegrænse må der aldrig graves tættere grundvandsspejlet end 1 meter.

16. Region Nordjylland kan på et hvilket som helst tidspunkt stille krav om, at grundvandsspejlets beliggenhed skal måles. Målingen skal foregå i marts eller april måned.
17. Hvis det ønskes at grave dybere end tilladt, kræver det en ny afgørelse efter Råstofloven.
18. Der må aldrig uden tilladelse inddrages større arealer til at indvinde på, end det areal som er lagt til grund for beregning af garantien.
19. Hvis der i forbindelse med indvindingen blotlægges dræn, skal Region Nordjylland og Morsø Kommune underrettes, og drænene skal omlægges for at sikre mod utilsigtet næringstilførsel til søer og lignende<sup>12</sup>. Andre løsninger kan i særlige tilfælde findes, men kun med tilladelse fra Morsø Kommune.
20. Anvendelse af knust beton eller tegl til anlæg af interne køreveje forudsætter forudgående godkendelse fra Region Nordjylland.

### 2.1.2 Afstandskrav m.v.

21. Der må ikke rømmes muld og overjord af eller graves tættere på:
  - a. Vejskel til offentlig vej end 5 meter. Råstofindvindingen skal foretages, så afstand til offentlig vej er mindst 2 x gravedybde, med mindre der foreligger en dispensation fra vejmyndigheden (jf. vejlovens § 73).
  - b. Sten- og jorddige end 5 meter. Vilkåret gælder ikke de 12 meter af diget, som er omfattet af Morsø Kommunes dispensation til gennemgravning af diget.

#### Gravning ved den nordlige grænse

22. Råstofindvindingen langs skovvejen må ske i niveau med skovvejen i en afstand af 3 m, og afstanden til skovvejen skal derefter være mindst 2 x gravedybde.
23. Råstofgravning skal indstilles straks, hvis der konstateres vandudsivning ved den nordlige rand i graveområdet, og der skal tilføres ler fra området for at stoppe udsivningen. Morsø Kommune og Region Nordjylland skal kontaktes hurtigst mulig.

#### Skelgennemgravning

24. Hvis der på et senere tidspunkt skal graves på de tilgrænsende ejendomme, kan Region Nordjylland på et hvilket som helst tidspunkt – både under og efter gravningen – forlange, at området omkring skellet gennemgraves og efterbehandles, så der ikke står en vold tilbage.

#### Anlæg på skrån timer under indvinding

25. Under gravning og fordeling af overjord må skrænterne ikke have anlæg/hældning, så der er fare for udskridning.

### 2.1.3 Driftstider

Tilladelige driftstider er opført i tabel 1.

---

<sup>12</sup> Hjemlen findes i Råstofloven § 10, stk. 3

Driftstider	Mandag - fredag
Gravemaskiner, transportanlæg og oparbejdningsanlæg mv.	Kl. 07.00 – 16.00
Udlevering af læsning, herunder kørsel indenfor råstofgravens område	Kl. 07.00 – 16.00

Tabel 1 – Tilladelige driftstider

26. Der må ikke arbejdes i råstofgraven udenfor den tilladte driftstid, og der må ikke forekomme drift i råstofgraven på søn- og helligdage.
27. En udvidelse af driftstiden kan aftales med Region Nordjylland. En udvidelse er kun mulig i kortere perioder og kun i tilfælde af, at der findes specielle årsager hertil. Ansøgning om udvidelse af de normale driftstider skal være Region Nordjylland i hænde senest 14 dage før, afvigelsen forventes at være nødvendig.
28. Uden for driftstid skal adgangsvejen til råstofgraven være aflåst/afspærret med hegn, bom, kæde eller lignende.

#### 2.1.4 Efterbehandling

29. Området, hvor indvindingen har fundet sted, skal efterbehandles til skov.
30. Der må ikke anvendes gødning og pesticider på det efterbehandlede areal.
31. Skrænters hældning/anlæg ved efterbehandling:  
En hældning ikke stejlere end 1: 2 og ellers tilpasset landskabet.

#### Generelle vilkår vedr. overjord og muld

32. Den nødvendige mængde muld og overjord til efterbehandling skal til enhver tid forefindes i depot på arealet og genudlægges i forbindelse med efterbehandling.
33. Overjord og muld skal opbevares i adskilte depoter. Under depoter for overjord skal mulden være rømmet af, inden opbygningen af depotet påbegynder.
34. Jord med humus i, fx muld, tørvejord og lignende, må ved efterbehandlingen ikke tildækkes af andre jordarter, da indholdet af organisk materiale ved tildækning giver risiko for forurening af grundvandet på grund af nedbrydning af det organiske materiale.
35. Overjord og muld på arealet mellem gravegrænsen og efterbehandlingsgrænsen skal rømmes af, inden skråningerne dozes ned. Når de har det rette anlæg, lægges overjord og muld på igen.
36. For at beskytte grundvandet skal der ved efterbehandlingen lægges et lag af muldjord i bunden af graven. Laget skal være mindst 30 cm.

#### Generelle vilkår vedr. efterbehandlingsplan

37. Grave- og efterbehandlingsplanen skal følges af indvinder og ejer(e), indtil Region Nordjylland eventuelt har godkendt en revideret plan.
38. En eventuel ny indvinder skal komme med forslag til grave- og efterbehandlingsplan, som Region Nordjylland skal godkende.

39. Region Nordjylland kan til enhver tid kræve en ajourført plan forelagt til godkendelse, hvis indvinding og/eller efterbehandlingen ønskes ændret i forhold til den plan, der allerede er godkendt. Region Nordjylland kan kræve, at der skal foretages et nivellement og en opmåling, hvis grave- og efterbehandlingsplanen skal revideres.
40. Såvel lodsejer/grundejer og indvinder har pligt til at rette sig efter de henvisninger, som Region Nordjylland måtte give for at udføre alle de arbejder, planen handler om.

#### **Generelle vilkår vedr. efterbehandlingen**

41. I tilfælde af at der under gravningen afdækkes særlige landskabsformer, blottede profiler mv., som særlig tydeligt afspejler landskabets opbygning, den geologiske historie eller de geologiske processer, skal disse søges bevaret.
42. I forbindelse med efterbehandlingen kan der efterlades geologiske profiler efter aftale med Region Nordjylland.
43. Adgangsvejen og interne veje skal fjernes i forbindelse med gravearealets retablering.
44. Alle bygninger, produktionsanlæg og installationer, der er etableret i forbindelse med råstofindvindingen, fjernes fra arealerne, inden efterbehandlingen kan godkendes.
45. Efterbehandlingen skal begynde så tidligt som muligt og være færdig 12 mdr. efter endt indvinding og senest den 8. februar 2031.
46. Inden større arbejder med at efterbehandle sættes i gang, skal Region Nordjylland have besked om det, så eventuelle tvivsspørgsmål kan blive afklaret.
47. Når efterbehandlingen er slut, skal Region Nordjylland have besked om det. Region Nordjylland skal foretage tilsyn, inden efterbehandlingen kan godkendes.
48. Pligten til at afslutte efterbehandlingen indtræder, hvis indvindingen har ligget stille i et år, og omgående hvis tilladelsen bliver kaldt tilbage, med mindre du/I har en særlig aftale med Region Nordjylland om en længere frist.

#### **2.1.5 Forebyggelse mod jord- og grundvandsforurening**

49. Hvis der sker uheld, hvor der spildes olie eller brændstof, skal der gøres en omgående afværgeindsats ved kontakt til Beredskabsstyrelsen og orientering til Region Nordjylland.

#### **Brændstoftanke**

50. Tanke/beholdere til flydende brændstof, olieprodukter mv. skal placeres i tætte opsamlingskar, der kan rumme indholdet af den største tank/beholder anbragt deri. For at undgå regnvand i opsamlingsbeholderen skal det hele være overdækket. Optankning skal foregå under konstant opsyn.
51. Tankene i råstofgraven skal være typegodkendt efter olietankbekendtgørelsen. Tankene skal desuden være dobbeltskrogede.
52. Udstyr til tankning skal være opsat/indrettet med automatisk stop ved fuld tank og således, at et eventuelt spild i forbindelse med tankning kan tilbageholdes og opsamles.

### **Kørende og stationært materiel**

53. Såfremt der udenfor råstofgravens driftstider, se afsnit "Driftstider", skal henstå køretøjer i selve råstofgraven, skal dette ske på et befæstet areal. Det befæstede areal skal være indrettet således, at spildte væsker ikke kan løbe væk eller sive ned.
54. Alt stationært og kørende materiel skal regelmæssigt inspiceres for olie- og kemikaliespild, og eventuelle utætheder skal øjeblikkeligt afhjælpes og repareres. Der må ikke ske reparationer i råstofgraven, undtaget hvis dette sker på et impermeabelt underlag. Eventuelle reparationer skal foregå indenfor råstofgravens tilladte driftstider.
55. Der må ikke ske vask af materiel i råstofgraven.
56. Hvis der ønskes opstilling af andet materiel end det ansøgte: stationær rundsorterer på lager- og oparbejdningsarealet og mobilt sorteranlæg på det ansøgte indvindingsareal, skal der fremsendes oplysninger herom til Region Nordjylland, der i givet fald vil fastsætte de nødvendige supplerende vilkår.

### **Kemikalier**

57. Der må ikke benyttes eller oplagres kemikalier eller lignende stoffer i råstofgraven, herunder kemiske midler til plantebekæmpelse, af hensyn til risikoen for forurening af grundvandet.
58. Brug af tørsalte eller midler til at dæmpe støv kan ske efter aftale med Region Nordjylland.

### **2.1.6 Affald**

59. Råstofgraven må ikke bruges til at opbevare fyld, affald eller andet, der ikke stammer fra graven. Der skal træffes foranstaltning til hindring af ukontrolleret aflæsning af affald og jordfyld.

Ejer og indvinder har ansvaret for, at der ikke – hverken midlertidigt eller varigt – henlægges affald af nogen slags, samt for at eventuelt henkastet affald straks fjernes.

60. Affald skal bortskaffes i henhold til affaldsbekendtgørelsen og Morsø Kommunes "Regulativ for erhvervsaffald".
61. Der må ikke ske afbrænding af affald i råstofgraven.
62. Eventuel tilførsel af jord til råstofgraven (§ 52-dispensation) skal søges særskilt hos Region Nordjylland.

### **2.1.7 Støj og vibrationer**

63. Råstofgravens eksterne støjniveau må ikke overstige grænseværdierne, som det fremgår af tabel 2.

Tidsrum	Mandag – fredag kl. 07.00–18.00  Lørdag kl. 07.00–14.00	Mandag – fredag kl. 18.00–22.00  Lørdag kl. 14.00–22.00  Søn- og helligdage kl. 07.00–22.00	Alle dage kl. 22.00–07.00
Områdetype:			
Nærmestliggende enkeltbolig i det åbne land (sideslilles med områdetype 3)	55	45	40

Tabel 2 – Grænseværdier for støj målt efter retningslinjerne i Miljøstyrelsens vejledninger nummer 6/1984 eller beregnet efter retningslinjerne i Miljøstyrelsens vejledning nummer 5/1993 og angivet som det ækvivalente, korrigerede lydniveau i dB (A).

De anførte grænseværdier skal overholdes indenfor følgende referencetidsrum:

- For dagperioden på hverdage mandag til fredag samt søn- og helligdage kl. 07.00–18.00 skal grænseværdierne overholdes indenfor det mest støjbelastede tidsrum på 8 timer.
- I dagperioden på lørdage kl. 07.00–14.00 skal grænseværdierne overholdes indenfor det mest støjbelastede tidsrum på 7 timer. I perioden fra kl. 14.00-18.00 på lørdage skal grænseværdierne overholdes indenfor det mest støjbelastede tidsrum på 4 timer.<sup>13</sup>
- For aftenperioden alle ugens dage kl. 18.00-22.00 skal grænseværdierne overholdes indenfor den mest støjbelastede time.
- For natperioden kl. 22.00-07.00 alle ugens dage skal grænseværdierne overholdes indenfor den mest støjbelastede halve time.

64. Ved boliger for ejeren eller indvinderen af råstofgrave må støjen dog overstige grænseværdierne.
65. Såfremt der fremkommer klager over støjgener fra råstofgraven, eller råstofmyndigheden af anden grund finder det nødvendigt, skal indvinderen på råstofmyndighedens forlangende lade udføre målinger eller beregninger af støjniveauet efter de retningslinjer, som er angivet i Miljøstyrelsens vejledninger, jf. afsnittet om støj. Målingerne eller beregningerne foretages af et firma, der enten er akkrediteret til det eller godkendt af råstofmyndigheden. Målinger eller beregninger udføres normalt højst en gang om året, medmindre forholdene i råstofgraven er ændrede. Der skal aftales med Region Nordjylland, hvor der skal måles.
66. Den for et område gældende støjgrænse anses for overholdt, hvis de målte eller beregnede værdier – fratrukket ubestemtheden på målingen – er mindre eller lig med støjgrænseværdien. Målingerne og beregningernes samlede ubestemthed fastsættes, jf. Miljøstyrelsens støjvejledninger. Støjmålinger eller støjberegninger skal udføres og gennemføres under forhold, hvor råstofgraven er i fuld drift.
67. Hvis målingerne eller beregningerne viser, at støjen er højere end tilladt, skal indvinderen sørge for, at der bliver gjort noget for at dæmpe støjen. Nye målinger eller beregninger skal kunne bevise, at støjen derefter ligger indenfor det tilladte.

Behandlings- og transportanlæg samt grave- og læssemaskiner kan om nødvendigt kræves støjdæmpet, således at grænseværdierne kan overholdes. Støjdæmpningen kan for eksempel ske ved

<sup>13</sup> Fastsat efter "Orientering fra Miljøstyrelsens Referencelaboratorium for støjmålinger", nr. 10, november 1989.



gummibelægning, indkapsling af maskindele, opsætning af støjskærme eller oplægning af volde mod de nærliggende beboelseshuse.

68. Indvinderen skal afholde alle udgifter til støjmålinger og –beregninger.

### Støj i anlægs- og efterbehandlingsfasen

69. Der accepteres i anlægs- og efterbehandlingsfasen en periode på 3 uger om året, hvor der i tidsrummet kl. 7.00-17.00 på hverdage accepteres et støjniveau på 60 dB(A)

70. Indvinder skal underrette Region Nordjylland om, hvilken periode der forventes et højere støjniveau, senest 5 arbejdsdage før de støjende arbejder skal foretages.

### Lavfrekvent støj, infralyd og vibrationer

71. Driften af virksomheden må ikke medføre, at den målte værdi af råstofgravens bidrag til støjen, målt indendørs i de berørte bygninger, overstiger grænseværdierne, som fremgår af Tabel 3.

Anvendelse	A-vægtet Lydtrykniveau (10-160 Hz), dB	G-vægtet Infralydniveau dB
Beboelsesrum, herunder børneinstitutioner og lignende		
Aften/nat (kl. 18.00-07.00)	20	85
Dag (kl. 07.00-18.00)	25	85
Kontorer, undervisningslokaler og andre lignende støjfølsomme rum	30	85
Øvrige rum i virksomheder	35	90

Tabel 3 – Grænseværdier for lavfrekvent støj og infralyd (dB re 20 Pa).

Grænseværdierne gælder for ækvivalentniveauet over et måletidsrum på 10 minutter, hvor støjen er kraftigst. I tilfælde hvor støjen er impulsagtig reduceres de anførte grænser med 5 dB.

72. Driften af råstofgraven må ikke medføre, at der udsendes vibrationer, som overstiger grænseværdierne, jf. Tabel 4, målt som accelerationsniveau indendørs i de berørte bygninger.

Anvendelse	Vægtet accelerationsniveau Law i dB
Boliger i det åbne land (hele døgnet)	75
Børneinstitutioner og lignende	75
Boliger i blandet bolig/erhvervsområde	80
Kontorer, undervisningslokaler og lignende	80
Erhvervsbebyggelse	85

Tabel 4 – Grænseværdier for vibrationer, dB re  $10^{-6}$  m/s<sup>2</sup>. Grænseværdierne gælder for det maksimale KB-vægtede accelerationsniveau med tidsvægtning S.

Note: For kontorer og tilsvarende lokaler, hvor der foregår følsomme aktiviteter i virksomheder, gælder grænseværdien Law = 80 dB.

73. Efterfølgende skal indvinderen på forlangende fra og efter nærmere aftale med Region Nordjylland, fx ved naboklager, lade udføre målinger og beregninger til dokumentation af, at grænseværdierne, jf. tabel 3 og 4, er overholdt. Dokumentation sker ved fremsendelse af skriftlig rapport over målinger og beregninger til Region Nordjylland.

Hvis målinger viser, at den lavfrekvente støj, infralyd eller vibrationer er for store, skal de dæmpes ned. Derefter skal der laves nye målinger, som dokumenterer, at grænseværdierne nu kan overholdes. Der kan maksimalt kræves én måling af hver type pr. kilde pr. år.

74. Måling, rapportering og anden dokumentation skal ske i overensstemmelse med de til enhver tid gældende vejledninger fra Miljøstyrelsen på det aktuelle område. Målinger eller beregninger skal udføres af et firma, der er akkrediteret til at udføre "Miljømåling – ekstern støj".

Virksomheden afholder selv alle udgifter i forbindelse med dokumentation af de aktuelle vilkår.

75. Grænseværdierne for lavfrekvent støj og infralyd, jf. tabel 3 anses for overholdt, når et konkret måleresultat, uden tillæg eller fradrag for målingens ubestemthed, er lig med eller under den pågældende grænse.

Grænseværdierne for vibrationer, jf. tabel 4, anses for overholdt, når et konkret måleresultat ikke overskrider den pågældende grænse.

### 2.1.8 Støv

76. Virksomheden må ikke give anledning til støvgener udenfor virksomhedens område, som efter tilsynsmyndighedens opfattelse er væsentlige for omgivelserne.
77. Hvis der bliver konstateret støvgener, der opstår pga. råstofgravens drift, skal der træffes foranstaltninger, der nedbringer generne efter nærmere anvisning af Region Nordjylland, såsom vanding af gravefronter, lagerbunker, interne veje mv. samt renholdelse af interne veje.
78. Virksomheder skal få mængden af støv fra arbejdspladsen målt af et firma, der er autoriseret til det, eller som Region Nordjylland har godkendt, hvis Regionen vurderer, at det er nødvendigt.

## 2.2 Vilkår efter Vandforsyningsloven

Der stilles ikke vilkår efter Vandforsyningsloven.

## 2.3 Vilkår efter Miljøbeskyttelsesloven

Der stilles ikke vilkår efter Miljøbeskyttelsesloven.

## 2.4 Vilkår efter Naturbeskyttelsesloven

Der stilles ikke vilkår efter Naturbeskyttelsesloven.

## 2.5 Vilkår efter Museumsloven

Morsø Kommune har truffet afgørelse efter museumslovens § 29 j stk. 2 vedr. digegennembrud. Der henvises i øvrigt til Morsø Kommunes afgørelse d. 14. maj 2018 i sagsnr.: 773-2018-7247

Morsø Kommune har vurderet, at der kan meddeles en midlertidig dispensation til en gennemkørsel på samlet set 12 meter, for at muliggøre at køre mellem de to grusgrave. Placeringen af gennemkørslen skal aftales med Morsø Kommune på forhånd, og skal placeres hvor diget i forvejen er mest utydeligt. Når gennemkørslen er etableret, skal Morsø Kommune kontaktes for at kontrollere dimensionerne. På

samme måde skal Kommunen kontaktes, når retableringen af diget er gennemført, også hvis dette sker inden 10 år.

## 2.6 Vilkår efter Vandløbsloven

Der stilles ikke vilkår efter Vandløbsloven.

## 2.7 Vilkår efter Skovloven

**Miljøstyrelsen har stillet følgende vilkår efter Skovloven:**

79. Tilladelsen er midlertidig og gælder i en 10-årig periode frem til d. 8. februar 2030.
80. Der udlægges 150 % erstatningsskov for de 4,3 ha, svarende til i alt 6,45 ha, såfremt projektet gennemføres fuldt ud som ansøgt.
81. En del af erstatningsskoven kan udlægges som retablering af grusgravsarealet. Hvis grusgraven retableres fuldt ud med skov, som det fremgår af ansøgningen, skal der således kun findes 2,15 ha erstatningsskov andetsteds.
82. Erstatningsskoven skal godkendes af Miljøstyrelsen, før den gamle skov må fældes, og grusgravningen påbegyndes.
83. Der skal udarbejdes en tilplantningsplan for retableringen af grusgraven. Ligeledes skal der udarbejdes en tilplantningsplan for den øvrige erstatningsskov, hvis der er tale om arealer, der skal nyplantes. Tilplantningsplanerne skal godkendes af Miljøstyrelsen, inden den gamle skov fældes, og grusgravningen påbegyndes.
84. Der skal stilles sikkerhed for etablering af erstatningsskoven, hvis der er tale om et areal, der skal nyplantes. Sikkerheden skal stilles som en anfordringsgaranti. Den skal stilles til Miljøstyrelsen. Sikkerhedsstillelsen skal være på 30.000 kr./ha tilplantet areal, svarende til 193.500 kr., hvis hele erstatningsskoven nyplantes. Sikkerhedsstillelsen skal være modtaget i Miljøstyrelsen, før den gamle skov må fældes, og grusgravningen påbegyndes.
85. Der er mulighed for at op til 10 % af erstatningsskoven kan udlægges som åbne naturarealer. For sådanne arealer vil der ikke skulle stilles sikkerhed for tilplantningen.

## 2.8 Vilkår efter Vejloven og Privatvejsloven

Der stilles ikke vilkår efter Vejloven og Privatvejsloven.

## 2.9 Vilkår efter Jordforureningsloven

Der stilles ikke vilkår efter Jordforureningsloven.

## 2.10 Vilkår efter Jernbaneloven

Der stilles ikke vilkår efter Jernbaneloven.

## 3. Offentliggørelse, klagevejledning og underretning

Tilladelsen til at indvinde råstoffer vil blive offentliggjort på Region Nordjyllands hjemmeside [www.rn.dk/råstoffer](http://www.rn.dk/råstoffer). Det fremgår af hjemmesiden, hvilken dato afgørelsen er offentliggjort.

I denne tilladelse er der truffet afgørelse efter råstofloven og skovloven.

For klagevejledning efter skovloven henvises til Miljøministeriets afgørelse.

Morsø Kommune har den 14. maj 2018 truffet afgørelse efter museumsloven. Klagefristen er udløbet.

Region Nordjylland har den 11. november 2019 truffet afgørelse efter miljøvurderingsloven, om at der ikke skal udarbejdes en miljøkonsekvensrapport.

Eventuel klage skal sendes til relevant myndighed, se afsnit 3.2.

### 3.1 Generel klagevejledning

Hvis du ønsker at klage over en afgørelse, kan du klage til Miljø- og Fødevarerklagenævnet. Du klager via Klageportalen, som du finder et link til på forsiden af klagenævnets hjemmeside ([naevneneshus.dk](http://naevneneshus.dk)). Klageportalen ligger også på [borger.dk](http://borger.dk) og [virk.dk](http://virk.dk). Du logger på [borger.dk](http://borger.dk) eller [virk.dk](http://virk.dk), ligesom du plejer, typisk med NEM-ID. Klagen sendes gennem Klageportalen til den myndighed, der har truffet afgørelsen. En klage er indgivet, når den er tilgængelig for myndigheden i Klageportalen. For behandling af klager, der indbringes for Miljø- og Fødevarerklagenævnet betaler klager et gebyr på 900 kr. for privatpersoners og 1.800 kr. for virksomheders og organisationers vedkommende (2016-niveau). En klage afvises, hvis gebyret ikke betales indenfor en frist fastsat af klagenævnet. Klagen bliver først sendt videre, når gebyret er betalt.

Miljø- og Fødevarerklagenævnet skal som udgangspunkt afvise en klage, der kommer uden om Klageportalen, hvis der ikke er særlige grunde til det. Hvis du ønsker at blive fritaget for at bruge Klageportalen, skal du sende en begrundet anmodning til den myndighed, der har truffet afgørelse i sagen. Myndigheden videregiver herefter anmodningen til Miljø- og Fødevarerklagenævnet, som træffer afgørelse om, hvorvidt din anmodning kan imødekommes

En klage skal være modtaget inden kontortids ophør på klagefristens sidste dag. Hvis fristen udløber på en lørdag eller søn- og helligdag, forlænges fristen til efterfølgende hverdag.

Hvis en afgørelse ønskes behandlet ved domstolene, skal der anlægges sag inden 6 mdr. fra det tidspunkt, hvor afgørelsen er meddelt. Er afgørelsen offentligt bekendtgjort, regnes søgsmålsfristen dog altid fra bekendtgørelsen.

Tilladelsen må ikke udnyttes, før klagefristen er udløbet, og før det er meddelt virksomheden, at der ikke er klaget over tilladelsen.

Hvis der bliver klaget over tilladelsen, vil Region Nordjylland orientere virksomheden om det.

## 3.2 Klagevejledning for de enkelte love

### 3.2.1 Afgørelse efter Råstofloven

Der kan klages over afgørelsen, herunder konsekvensvurdering i forhold til Natura 2000-områder og Bilag IV-arter, til Miljø- og Fødevareklagenævnet inden 4 uger fra afgørelsen er meddelt eller offentlig bekendtgjort. Klagen stiles til Miljø- og Fødevareklagenævnet, men indsendes til Region Nordjylland via klageportalen, som videresender klagen til Miljø- og Fødevareklagenævnet med de bemærkninger klagen giver anledning til og det materiale, der er indgået i sagens bedømmelse, jf. Råstoflovens §§ 13-16.

Rettidig klage har opsættende virkning for tilladelsen, med mindre Miljø- og Fødevareklagenævnet bestemmer andet.

Klageberettigede er:

- Adressaten for afgørelsen
- Offentlige myndigheder
- En berørt nationalparkfond oprettet efter lov om nationalparker
- Lokale foreninger og organisationer som har en væsentlig interesse i afgørelsen
- Landsdækkende foreninger og organisationer hvis hovedformål er beskyttelse af natur og miljø
- Landsdækkende foreninger og organisationer som efter deres formål varetager væsentlige rekreative interesser, når afgørelsen berører sådanne interesser
- Enhver med individuel væsentlig interesse i afgørelsen.

Der henvises i øvrigt til den generelle klagevejledning, se afsnit 3.1.

## 3.3 Underretning

Kopi af afgørelsen samt bilag A-E er den 10. januar 2020 sendt til:

- Morsø Kommune, [teknikogmiljo@morsoe.dk](mailto:teknikogmiljo@morsoe.dk)
- Naturstyrelsen, [nst@nst.dk](mailto:nst@nst.dk)
- Miljøstyrelsen, [mst@mst.dk](mailto:mst@mst.dk)
- Miljøstyrelsen Nordjylland, [njl@mst.dk](mailto:njl@mst.dk)
- Slots- og Kulturstyrelsen, [fortidsminder@slks.dk](mailto:fortidsminder@slks.dk)
- Museum Thy, [niels@museumthy.dk](mailto:niels@museumthy.dk)
- Morslands Historiske museum, [anders.have@museummors.dk](mailto:anders.have@museummors.dk)
- Skat, [myndighed@skat.dk](mailto:myndighed@skat.dk)
- Danmarks Naturfredningsforening, [dnmorsoe-sager@dn.dk](mailto:dnmorsoe-sager@dn.dk)
- DN Morsø, [morsoe@dn.dk](mailto:morsoe@dn.dk)
- Dansk Ornitologisk Forening, [natur@dof.dk](mailto:natur@dof.dk)
- DOF Morsø, [morsoe@dof.dk](mailto:morsoe@dof.dk)
- Friluftsrådet Sekretariat, [kreds@friluftsraadet.dk](mailto:kreds@friluftsraadet.dk)
- Friluftsrådet Nordvest, [nordvest@friluftsraadet.dk](mailto:nordvest@friluftsraadet.dk)
- Forbrugerrådet, [fbr@fbr.dk](mailto:fbr@fbr.dk)
- Thy-Mors Energi, [post@thymors.dk](mailto:post@thymors.dk)
- Nyfors, [se@se.dk](mailto:se@se.dk)
- Morsø Forsyning, [post@morsoeforsyning.dk](mailto:post@morsoeforsyning.dk)
- Morsø Forsyning, [bem@morsoeforsyning.dk](mailto:bem@morsoeforsyning.dk)

- TDC, [tdckabel@tdc.dk](mailto:tdckabel@tdc.dk)
- THY-MORS ENERGI FIBERNET A/S, [jpo@thymors.dk](mailto:jpo@thymors.dk)
- GlobalConnect – Ledninger, [ledninger@globalconnect.dk](mailto:ledninger@globalconnect.dk)
- Thy-Mors Energi Service A/S, [tegnestue@thymors.dk](mailto:tegnestue@thymors.dk)
- HMN Gasnet P/S, [ledningsinfo@gasnet.dk](mailto:ledningsinfo@gasnet.dk)
- I/S Redsted Vandværk, [redstedvandvaerk@redstedvand.dk](mailto:redstedvandvaerk@redstedvand.dk)
- A/S Morsø Sønderherreds Plantage, [damkri@post.tele.dk](mailto:damkri@post.tele.dk)

Derudover orienteres følgende privatpersoner/naboer mv. om, at der er foretaget en afgørelse, som kan ses på Regionens hjemmeside

- Ejere og beboere Kløvenhøj 2, 7970 Redsted M
- Ejere og beboere Kløvenhøj 3, 7970 Redsted M
- Ejere og beboere Kløvenhøj 6, 7970 Redsted M
- Ejere og beboere Kløvenhøj 8, 7970 Redsted M
- Ejere og beboere Næssundvej 219, Redsted M
- Ejere og beboere Næssundvej 226, Redsted M
- Ejere og beboere Telefonvejen 3, 7970 Redsted M
- Ejere og beboere Telefonvejen 4, 7970 Redsted M

## 4. Grundlag for tilladelsen

### 4.1 Ansøgningens indhold

Region Nordjylland har den 5. juli 2018 modtaget en ansøgning om tilladelse til råstofindvinding af sand, grus og sten på matrikelnummer 1d, Ovtrup By, Ovtrup, Næssundvej 219, Sindbjerg, 7970 Redsted M.

Ansøgningen omfatter følgende:

- Ansøgningsskema underskrevet den 8. og 31. maj 2018
- Matrikelnummer 1d, Ovtrup By, Ovtrup, Næssundvej 219, Sindbjerg, 7970 Redsted M
- Det ansøgte graveareal udgør 4,2 hektar, se bilag B
- Der forventes en årlig indvinding på 25.000 m<sup>3</sup> sand, grus og sten
- Der ansøges om indvinding over grundvandsspejlet
- Der er ansøgt indvinding ned til kote 45 meter (DVR90)
- Der ansøges om tilladelse til gravning i 10 år
- Arealet ønskes efterbehandlet til skov
- Der anvendes en stationær rundersorterer placeret på lager- og oparbejdningsarealet og et mobilt sorteranlæg placeret på det ansøgte areal
- Der forventes et årligt forbrug af hydraulikolie under 50 liter og et årligt forbrug af dieselolie på 30.000 liter
- Der er ikke søgt om vandindvinding eller afledning af vand
- Der oplagres ikke affald
- Der etableres adgang fra eksisterende grusgrav, hvorfra der er eksisterende adgang til offentlig vej. Ansøgning om benyttelse af eksisterende overkørsel til kommunevej Kløvenhøj er fremsendt til Morsø Kommune.
- Ansøgte driftstider: mandag – fredag kl. 7.00 – 16.00

Der er vedlagt ansøgningen følgende bilag:

- Udskrift af tinglysning
- Oversigtskort 1:25.000
- Kort 1:2500 med angivelse af adgangsveje, sorteranlæg, beskyttet sten- og jorddige og ansøgt digegennembrud
- Udkast til grave- og efterbehandlingsplan
- Ansøgningsskema efter Miljøvurderingsloven
- Tilladelse til genoprettelse af adgang til Kløvenhøj 2, 7970 Redsted M
- Afslag til at fjerne del af sognedige
- Klage over afslag til at fjerne dige
- Ansøgning om dispensation fra Skovloven søgt hos Miljøstyrelsen, Østjylland

### 4.2 Høring vedr. ansøgning

#### 4.2.1 Myndigheder, forsyningselskaber og landsdækkende foreninger

Der er foretaget høring på baggrund af ansøgningsmaterialet ved andre myndigheder og forsyningselskaber samt landsdækkende foreninger.

Der er indkommet følgende skriftlige indlæg:

Næssundvej 219  
Sindbjerg  
7970 Redsted M

### Høringssvar vedr. natur

Morsø Kommune har den 22. januar 2019 fået ansøgning om råstofindvinding på Næssundvej 2019, 7970 Redsted i høring fra Region Nordjylland.

Morsø Kommune har følgende bemærkninger:

Umiddelbart nord for indvindingsområdet ligger en række småsøer med veludviklet hængesæk. Søerne og de omkringliggende moser vurderes på baggrund af eksisterende data, samt besigtigelse den 18. februar 2019 at være af meget høj naturkvalitet, bl.a. med rig forekomst af flere arter af tørvemos, samt de sjældne arter hvid næbfrø, rundbladet soldug, og flere andre rødlistearter tilhørende den næringsfattige, sure hængesæk, såsom klokkelyng, tranebær, mosepors og smalbladet kæruld.

Fælles for disse søer og moser er, at de alle ligger i kote 47,5-48 DVR90. Området der ønskes indvundet grus i ligger umiddelbart opad flere af disse søer, og som beskrevet i ansøgningsmaterialet 5-10 m fra søerne.

Det er Morsø Kommunes vurdering, at indvinding af sand og grus til under kote 48 indebærer risiko for udsivning af vand fra disse søer/moser, og dermed vil det kræve dispensation fra Naturbeskyttelseslovens § 3 beskyttelse mod tilstandsændringer. Det er i ansøgningsmaterialet beskrevet, at der vil indvindes til kote 45. Der foreligger ifølge Morsø Kommunes vurdering ikke særlige forhold der kan begrunde en sådan dispensation. Morsø Kommune vurderer derfor, at der i råstoffilladelsen bør stilles vilkår om, at der ikke graves til under kote 48 DVR90.

Endvidere bemærker Morsø Kommune, at området i gældende kommuneplan er udpeget både som Kerneområde for Natur og Økologisk Forbindelseslinje. I kerneområderne må kun ske forandringer, som forbedrer naturtilstanden. De økologiske forbindelseslinjers kvalitet som økologisk spredningskorridor for dyr og planter må ikke reduceres. På grund af sagens principielle karakter, vurderes det, at de modstridende interesser bør afvejes politisk, og sagen vil derfor blive indstillet for Udvalget for Teknik og Miljø, hvilket ikke har været muligt indenfor høringsperioden.

-----  
Næssundvej 219  
Sindbjerg  
7970 Redsted M

Dato 09-05-2019

### Revideret høringssvar til råstofgravning

Morsø Kommune har den 22. januar 2019 fået ansøgning om råstofindvinding på Næssundvej 2019, 7970 Redsted i høring fra Region Nordjylland.

Morsø Kommune har følgende bemærkninger:

Umiddelbart nord for indvindingsområdet ligger en række småsøer med veludviklet hængesæk. Søerne og de omkringliggende moser vurderes på baggrund af eksisterende data, samt besigtigelse den 18. februar 2019 at være af meget høj naturkvalitet, bl.a. med rig forekomst af flere arter af tørvemos, samt de sjældne arter hvid næbfrø, rundbladet soldug, og flere andre rødlistearter tilhørende den næringsfattige, sure hængesæk, såsom klokkelyng, tranebær, mosepors og smalbladet kæruld. Fælles for disse søer og moser er, at de alle ligger i kote 47,5-48 DVR90. Området der ønskes indvundet grus i ligger umiddelbart opad flere af disse søer, og som beskrevet i ansøgningsmaterialet 5-10 m fra søerne.



Det er Morsø Kommunes vurdering, at indvinding af sand og grus til under kote 48 indebærer risiko for udsivning af vand fra disse søer/moser, og dermed vil det kræve dispensation fra Naturbeskyttelseslovens § 3 beskyttelse mod tilstandsændringer. Det er i ansøgningsmaterialet beskrevet, at der vil indvindes til kote 45.

Før Morsø Kommune kan tage endelig stilling til, om det ansøgte kræver dispensation efter Naturbeskyttelseslovens §3, samt hvorvidt der kan gives den fornødne dispensation, skal der foreligge en mere detaljeret beskrivelse af, hvor tæt der graves på de enkelte søer. Endvidere skal foreligge en konkret redegørelse for, at gravning til kote 45 ikke kan medføre en negativ påvirkning af søerne, med udsivning af vand fra søerne. Der skal derfor som minimum foreligge en geoteknisk undersøgelse og beregning fra en akkrediteret rådgivningsvirksomhed, der dokumenterer, om, eller i hvor stor grad, gravning under kote 48 i den angivne afstand fra søerne, medfører påvirkning af de pågældende søer/moseområder.

Derudover har Morsø Kommune ikke yderligere kommentarer.

-----  
Region Nordjylland

Dato 10-07-2019

#### **Supplerende hørings svar vedr. ansøgning om gravning efter sten, grus og sand**

Morsø Kommune har været i dialog med KE Andersen og søn A/S, der har søgt regionen om tilladelse til råstofindvindingen på matrikel 1d Outrup By, Outrup.

Morsø Kommune har den 9. maj 2019 indgivet hørings svar til Region Nordjylland, hvor det blev beskrevet, at det vurderes, at gravning under kote 48 indebærer risiko for udsivning af vand fra de vandhuller med fattigkær der ligger umiddelbart nord for graveområdet, og at der før der vurderes om der kan gives dispensation fra Naturbeskyttelseslovens § 3 til dette, skal foreligge en konkret redegørelse for, at gravning ikke kan medføre en negativ påvirkning af søerne.

Morsø Kommune er efterfølgende blevet kontaktet af ansøger. Ansøger har efter aftale med Morsø Kommune gravet en række prøvehuller i det ansøgte graveområde umiddelbart syd for søerne, langs med den øst-vestgående grusvej gennem skoven. Der er gravet op til 2,8 m under terræn. I de fleste af hullerne viste der sig ler, og i disse områder vil der ikke blive gravet efter grus. I 3 af hullerne var der grus, og der blev her ikke konstateret udsivning af vand til hullerne.

På baggrund af denne undersøgelse, har ansøger beskrevet en handlingsplan for gravningen i den nordlige del af graveområdet. Det beskrives således:

"I forbindelse med grusgravning i Sdr. Herreds Plantage vil der løbende blive fyldt op med råjord fra matriklen ud mod vejen som gravningen skrider frem. Hvis der mod forventning skulle ske ændring i tilstanden af de nærliggende vandhuller, standses gravningen straks, og pågældende gravested tilkøres ler – ligeledes fra matriklen".

På baggrund af dette, er det Morsø Kommunes vurdering, at det ansøgte ikke kræver dispensation fra Naturbeskyttelseslovens § 3 til tilstandsændringer, såfremt der i råstoffilladelsen stilles vilkår om, at **såfremt der langs den nordlige rand af gravefeltet konstateres vandudsivning i graveområdet, indstilles gravningen straks, hvorefter området straks tilføres ler så udsivningen stoppes.**

**Morsø Kommune orienteres hurtigst muligt.**

## Miljøstyrelsen

Til Niels Schøler, Region Nord

Miljøstyrelsen beklager det sene svar på din høring. Miljøstyrelsen har ingen bemærkninger til udvidelsen af grusgraven, da den ligger inden for regionens udpegede grusgravningsområde.

Miljøstyrelsen forventer at kunne give tilladelse efter skovloven til grusgravning i fredskov på de ansøgte 4,2 ha af matr. nr. 1d Ovtrup By, Ovtrup. Skovlovstilladelsen vil blive givet på vilkår af erstatningsskov og sikkerhedsstillelse.

Jeg forventer inden for kort tid at kunne give den endelige skovlovstilladelse. Jeg skal dog først sikre mig, at der ikke er nogle gamle hængepartier med erstatningsskov eller sikkerhedsstillelse fra de tidligere skovlovstilladelser til grusgravning i nabofredskoven.

Hvis du har spørgsmål er du velkommen til at kontakte mig.

## Museum Thy

### Høringssvar matr. nr. 1d Ovtrup by, Næssundvej 219, Sindbjerg

Der er i området i og omkring Sønder Herreds Plantage både et antal fredede gravhøje og kendskab til mange sløjfede gravhøje, hvoraf nogle har været arkæologisk undersøgt i forbindelse med råstofindvinding. Der er således en vis sandsynlighed for, at der er bevaret fortidsminder i det kommende råstofareal, såvel yderligere gravfund som bebyggelsesspor fra oldtiden.

Museum Thy anbefaler derfor, at der foretages en arkæologisk forundersøgelse af hele arealet, inden indvindingen går i gang.

## HMN GasNet

HMN GasNet har ingen bemærkninger til ansøgning om råstoftilladelse på Næssundvej 219, Sindbjerg, 7970 Redsted M.

### 4.2.2 Sagsparter

Der er foretaget partshøring på baggrund af ansøgningsmaterialet. Ansøgning om råstoftilladelse er fremsendt til følgende naboer/berørte parter:

Ejere og beboere	Kløvenhøj 2, 7970 Redsted M
Ejere og beboere	Kløvenhøj 3, 7970 Redsted M
Ejere og beboere	Kløvenhøj 6, 7970 Redsted M
Ejere og beboere	Kløvenhøj 8, 7970 Redsted M
Ejere og beboere	Næssundvej 219, 7970 Redsted M
Ejere og beboere	Næssundvej 226, 7970 Redsted M
Ejere og beboere	Telefonvejen 3, 7970 Redsted M
Ejere og beboere	Telefonvejen 4, 7970 Redsted M

Der er ikke indkommet skriftligt indlæg fra de partshørte.

## 4.3 Høring vedr. udkast til tilladelse

### 4.3.1 Morsø Kommune

Udkast til tilladelse er den 11. november 2019 sendt i høring hos Morsø Kommune i henhold til råstoflovens § 10a om fastsættelse af vilkår for efterbehandling. Morsø Kommune har ikke indsendt bemærkninger til udkastet.

### 4.3.2 Sagsparter

Udkast til tilladelse er den 11. november 2019 sendt i høring ved naboer/berørte parter. Der er ikke fremkommet bemærkninger til udkastet.

### 4.3.3 Ansøger

Udkast til tilladelse er den 14. oktober 2019 sendt i høring ved ansøger i henhold til forvaltningslovens §19. Ansøger havde enkelte opklarende spørgsmål til udkastet.

## 5. Regionens behandling af sagen

### 5.1 Råstofplanen

Det ansøgte areal ligger ca. 9 km vest for Nykøbing Mors og ca. 2,5 km nordøst for Redsted. Det ansøgte areal ligger i graveområde Redsted udv. i Råstofplan 2016 for Region Nordjylland. Graveområdet er udlagt til indvinding af sand, grus og sten. Råstofferne indenfor området skal udnyttes og oparbejdes optimalt i overensstemmelse med deres kvalitet.

### 5.2 Miljøvurderingsloven<sup>14</sup>

Projektet er opført på Miljøvurderingslovens bilag 2 pkt. 2a 'Råstofindvinding fra åbne brud samt tørvegravning', jf. lovbekendtgørelse nr. 1225 af 25. oktober 2018 om miljøvurdering af planer og programmer og af konkrete projekter (VVM).

Region Nordjylland har derfor udført en screening, der skal tilvejebringe nødvendig viden til afgørelse om, hvorvidt indvindingen kan have væsentlig virkning på miljøet og er omfattet af krav om miljøvurdering.

På baggrund af screeningen har Region Nordjylland vurderet, at projektet hverken på baggrund af karakter, placering eller kendetegn ved påvirkningen vil påvirke miljøet væsentligt. Region Nordjylland har den 11. november 2019 truffet afgørelse om, at der ikke skal udarbejdes en miljøkonsekvensrapport. Afgørelsen er truffet efter Miljøvurderingslovens § 21. Afgørelsen kan ses på regionens hjemmeside [www.rm.dk/rastoffer](http://www.rm.dk/rastoffer).

Region Nordjylland lægger vægt på, at det er en udvidelse af en igangværende råstofindvinding og påvirkninger af miljøet vurderes som værende ikke væsentlige.

Det begrundes med at Region Nordjylland vurderer:

- At trafikken i området ikke øges, da den årlige indvindingsmængde er uændret.
- At råstofindvindingen ikke udgør en risiko for overfladevand eller grundvandet.
- At råstofindvindingen ikke vil påvirke vandstanden i sø og moseområderne nord for det ansøgte område, da der ikke indvindes under grundvandsspejl.
- At der ikke er tale om en væsentlig påvirkning af fortidsmindeinteresser ved et digegennembrud på 12 m.
- At interesserne i forhold til evt. at fjerne diget som fortidsminde er varetaget af klagenævnet i forbindelse med behandling af klagen over afslaget til at fjerne det.
- At der ikke er registeret bilag IV-arter på eller i tilknytning til arealet.
- At de vejledende støjgrænser for projektet (områdetype 3) kan overholdes.

### 5.3 Kommuneplan og lokalplan

Området er medtaget som råstofindvindingsområde i kommuneplanen for Morsø Kommune. I kommuneplanen er der angivet følgende retningslinje for råstofgrave:

---

<sup>14</sup> Bekendtgørelse af lov om miljøvurdering af planer og programmer og af konkrete projekter (VVM), lovbek. nr. 1225 af 25. oktober 2018.

*I forbindelse med efterbehandling af råstofgrave skal landskabsformer, blottede profiler mv., som særlig tydeligt afspejler landskabets opbygning, den geologiske historie eller de geologiske processer, søges bevaret og beskyttet gennem kommunens sagsbehandling og planlægning.*

Der er ingen lokalplan for området.

## 5.4 Grundvand

Det ansøgte areal ligger i et område med drikkevandsinteresser (OD), og det nærmeste område med særlige drikkevandsinteresser (OSD) ligger ca. 175 meter mod nord og øst. Projektarealet ligger i indvindingsoplandet til Redsted Vandværk, som er udpeget som et nitratfølsomt indvindingsområde. Indvindingsoplandene til Centrum-Ljørslev, Vils, Frøslev, Fredsø-Lødderup og Nykøbing Vandværker ligger ca. 400-500 meter fra det ansøgte areal i OSD-området.

De nærmeste vandboringer er DGU nr. 37.32 og 37.1081, som begge ligger ca. 250 meter sydøst for det ansøgte areal, i forbindelse med den allerede eksisterende råstofgrav.

Projektarealet ligger tæt på en potentiale top, og der er en svag strømning af grundvand mod sydvest. Der er søgt om at indvinde til kote 45 meter, og grundvandet kan forventes i kote ca. 24-26 meter.

Der stilles vilkår om, at der ikke må anvendes gødning og pesticider på det efterbehandlede areal, og Region Nordjylland vurderer, at den påtænkte efterbehandling til skov, uden brug af gødning og pesticider, tilgodeser eventuelle risici for grundvandsforurening.

## 5.5 Natur og landskab

Region Nordjylland har vurderet projektet i forhold til omkringliggende natur og landskab. Det ansøgte areal grænser op til 3 § 3-beskyttede mosearealer på hhv. 0,15, 0,03 og 0,3 ha og 2 søer på hver 0,03 ha, som ligger på modsatte side af en skovvej nord for det ansøgte område. For at sikre at disse naturarealer ikke påvirkes negativt af råstofindvindingen, er der gravet en række prøvehuller, hvor der ikke er konstateret ud-sivning af vand fra naturarealerne til hullerne. Der er i vilkår 23 stillet vilkår om en handlingsplan, som skal sikre, at der ikke sker ændringer i tilstanden af de nærliggende naturområder, jf. høringssvar fra Morsø Kommune.

Det nærmeste beskyttede sten- og jorddige findes langs det sydlige skel af det ansøgte areal. Morsø Kommune har givet afslag på ansøgning om at fjerne 250 meter af diget, men har givet dispensation til et digegennembrud på samlet 12 meter til transport mellem eksisterende grusgrav/lager- og oparbejdningsareal og det nye indvindingsområde. Dispensationen er gældende i en periode på 10 år. Region Nordjylland vurderer, at interesserne i forhold til diget som fortidsminde på denne måde er varetaget, og at der ikke vil blive tale om en væsentlig påvirkning.

Ca. 350 meter mod vest ligger en fredning, oldtidshøjen Kløvenhøj. Beskyttelseslinjerne for Kløvenhøj ligger ca. 290 meter vest for det ansøgte areal, og der ligger flere beskyttede fortidsminder rundt om arealet, de tætteste ca. 400 meter mod sydøst og ca. 500 meter mod nordøst i forbindelse med et kulturarvsareal.

Ca. 2 km øst for det ansøgte areal er der kirkebyggelinjer i forbindelse med den fredede Vejerslev Kirke.

Det ansøgte areal ligger i fredskov, og skoven skal fældes, for at råstofindvindingen kan finde sted. Efter endt indvinding skal arealet igen tilplantes med skov. Miljøstyrelsen har givet dispensation fra fredskovspligten, således at arealet kan inddrages til råstofindvinding, og stillet vilkår om erstatningsskov på 150 % inklusiv gentilplantning af det efterbehandlede areal.

De nærmeste Natura 2000-områder er område nr. 42 Mågerodde og Karby Odde, som ligger ca. 4,4 km mod nordvest og nr. 28 Agger Tange, Nissum Bredning, Skibsted Fjord og Agerø, som ligger ca. 4 km mod sydvest. Region Nordjylland vurderer, at det ansøgte projekt ikke påvirker Natura 2000-områderne.

Ifølge faglig rapport nr. 635 Håndbog om dyrearter på habitatdirektivets bilag IV, har vandflagermus, sydflagermus, odder, markfirben, stor vandsalamander og spidssnudet frø udbredelse i området. Region Nordjylland vurderer, at projektet ikke vil påvirke bilag IV-arter, da der ikke er registreret bilag IV-arter på eller tæt på arealet ifølge opslag på natur.miljoeportal.dk og naturbasen.dk den 6. august 2019. Ifølge opslag på naturbasen den 6. august 2019 er der heller ikke registreret rødlistearter i det ansøgte område. Der er dog registreret fund af moseperlemorssommerfugl ca. 220 meter nordøst for arealet. Det er Region Nordjyllands vurdering, at råstofindvindingen ikke vil påvirke arten, da den ikke forekommer på indvindingsarealet.

## 5.6 Miljømæssige forhold

### 5.6.1 Støj

Miljøstyrelsen er af den principielle opfattelse, at vilkår om støj fra grusgrave bør fastsættes med udgangspunkt i Vejledning fra Miljøstyrelsen nr. 5/1984, "Ekstern støj fra virksomheder", områdetype 3 – "Blandet bolig- og erhvervsbebyggelse, centerområder".

Støjniveauet måles som det energiekvivalente, korrigerede, A-vægtede lydtrykkniveau, Lr.

Region Nordjylland vurderer, at Miljøstyrelsens anbefalede støjgrænser næppe kan overholdes for alle bebyggelses vedkommende på alle tidspunkter i en råstofgravs driftsfase. Det kan derfor i et vist omfang være nødvendigt – i for eksempel anlæggelsesfasen, når indvinding foregår tæt på enkelte bebyggelser eller når efterbehandlingen foregår – at acceptere et højere støjniveau end de nævnte grænseværdier. Det vil dog kun være indenfor nærmere bestemte tidsrum – og der vil maksimalt kunne accepteres et støjniveau på 60 dB (A), som svarer til, hvad der normalt accepteres i erhvervs- og industriområder med forbud imod generende virksomheder.

De fastsatte støjvilkår fremgår af afsnit 2.1.7

Det vurderes, at disse støjgrænser kan overholdes bortset fra i kortere perioder igennem anlægsfasen.

### 5.6.2 Lavfrekvent støj, infralyd og vibrationer

Miljøstyrelsen anbefaler, at vilkår for lavfrekvent støj, infralyd og vibrationer fastsættes på baggrund af Orientering fra Miljøstyrelsen Nr. 9/1997 "Lavfrekvent støj, infralyd og vibrationer i eksternt miljø". Orienteringen er udarbejdet med det formål at stille det bedst mulige grundlag til rådighed for de myndigheder, som skal behandle miljøsager om lavfrekvent støj eller vibrationer, og for de laboratorier, som skal udføre de nødvendige målinger.

Vilkårene i tilladelsen er stillet på baggrund af anbefalingerne fra Miljøstyrelsen, og klager over gener vil ligeledes blive behandlet på baggrund af Miljøstyrelsens vejledning.

De fastsatte vilkår om lavfrekvent støj, infralyd og vibrationer fremgår af afsnit 2.1.7.

### 5.6.3 Støv

Der er i Danmark ikke fastsat regler om, hvor meget en virksomhed må støve, og det er derfor råstofmyndighedens vurdering, hvornår der opstår støv i et omfang, så råstofindvinder skal iværksætte støvdæmpende foranstaltninger. Region Nordjylland tager udgangspunkt i, at der skal iværksættes støvdæmpende foranstaltninger, når der bliver hvirvlet støv op, som kan være til gene for naboer.

Der kan opstå støvgener fra grusgrave/råstofindvinding, når materialebunker og veje tørrer ud, så støvpartikler kan hvirvles op af vind, ved håndtering af materialer og kørsel med entreprenørmaskiner, lastbiler m.v. Støvgener kan begrænses ved vanding af veje og materialebunker.

Fygning fra grusgrave/råstofindvinding udgør en særlig udfordring på samme måde som fygning fra landbrugsarealer. Volde af afrømmet muld vokser til med naturlig vegetation, og tilvoksede muldvolde kan reducere risiko og gener fra fygning. Ved at placere materialebunker øst-vest orienteret kan omfanget af fygning reduceres.

Vilkår vedr. støv fremgår af afsnit 2.1.8.

#### 5.6.4 Trafik

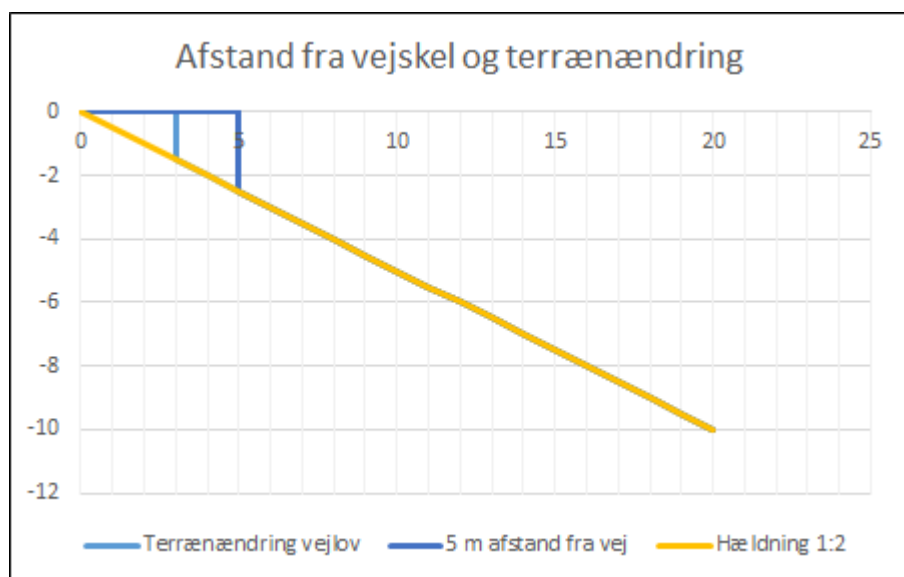
I forbindelse med råstofindvindingen etableres adgang fra den eksisterende grusgrav, hvorfra der er eksisterende adgang til offentlig vej. Indvinder har ansøgt Morsø Kommune om tilladelse til at benytte den eksisterende overkørsel til kommunevejen Kløvenvej.

Der gives tilladelse til at indvinde 25.000 m<sup>3</sup> sand, grus og sten om året. Med udgangspunkt i 220 arbejdsdage om året, og at en lastbil transporterer 20 m<sup>3</sup> pr. læs, vil der i gennemsnit køre ca. 5,7 lastbiler til og fra grusgraven om dagen.

#### 5.6.5 Graveafstande og periferiskråninger

I graveplanen skal der fastlægges graveafstande på baggrund af vilkår for afstand til efterbehandlingsgrænsen i afsnit 2.1.2. Formålet med at fastsætte mindste tilladelige graveafstande er at sikre, at indvinderen ikke uagtsomt kommer til at grave så tæt på graveområdet ydre grænse, at de nødvendige råstoffer til at udføre de planlagte periferiskråninger mangler, eller at der påføres bygningsanlæg, veje, beskyttet natur m.m. skader.

Graveafstande for nærmere angivne strækninger af grusgravens periferiskråninger skal tage udgangspunkt i de tilladte gravedybder og koter i afsnit 2.1.1 og afstandskrav mv i afsnit 2.1.2, og skal i de konkrete situationer tilpasses de virkelige forhold, så det sikres, at der er tilstrækkelig materiale til at gennemføre efterbehandlingen.



Det er normalt et vilkår, at der ikke må foretages råstofindvinding tættere på offentlig vej end 10 m. Begrundelsen for dette vilkår er primært landskabsæstetisk. Morsø Kommune har i tilladelse af 24. august 2010 til fortsat råstofindvinding på matr.nr. 8h m.fl. Sindbjerg By, Redsted stillet vilkår om en afstand på 5 meter til offentlig vej. Afstandskravet på 5 meter til offentlig vej videreføres i denne tilladelse, da arealet tilplantes med skov efter endt indvinding, og regionen vurderer derfor, at landskabet ikke påvirkes væsentligt.

Det kræver vejmyndighedens tilladelse at foretage terrænændring indenfor 3 m fra en offentlig vejs areal og indenfor 1,5 m fra en privat vejs areal jf. vejlovens § 73 stk. 3 og privatvejslovens § 36 stk. 2.

Yderligere kræver det vejmyndighedens tilladelse at foretage udgravning eller påfyldning ved vejskel i en hældning, der er stejlere end 1:2 (1 m ned og 2 m ud).

## 5.7 Udkast til efterbehandlingsplan

Inden råstofindvindingen kan sættes i gang, skal der udarbejdes en grave- og efterbehandlingsplan, der er i overensstemmelse med tilladelsens vilkår, og gravegrænser skal sættes af efter aftale med Region Nordjylland.

Grave- og efterbehandlingsplanen skal indeholde kortbilag, hvor gravegrænser og efterbehandlingsgrænse er vist, et snit af områdets profil, oplysninger om overjordsdepoter, adgangsvej, skrænthældninger m.m. (se vilkår 3). Der henvises desuden til pjecen "Vejledning i grave- og efterbehandlingsplaner", som kan ses på regionens hjemmeside [www.raastoffer.rn.dk](http://www.raastoffer.rn.dk).

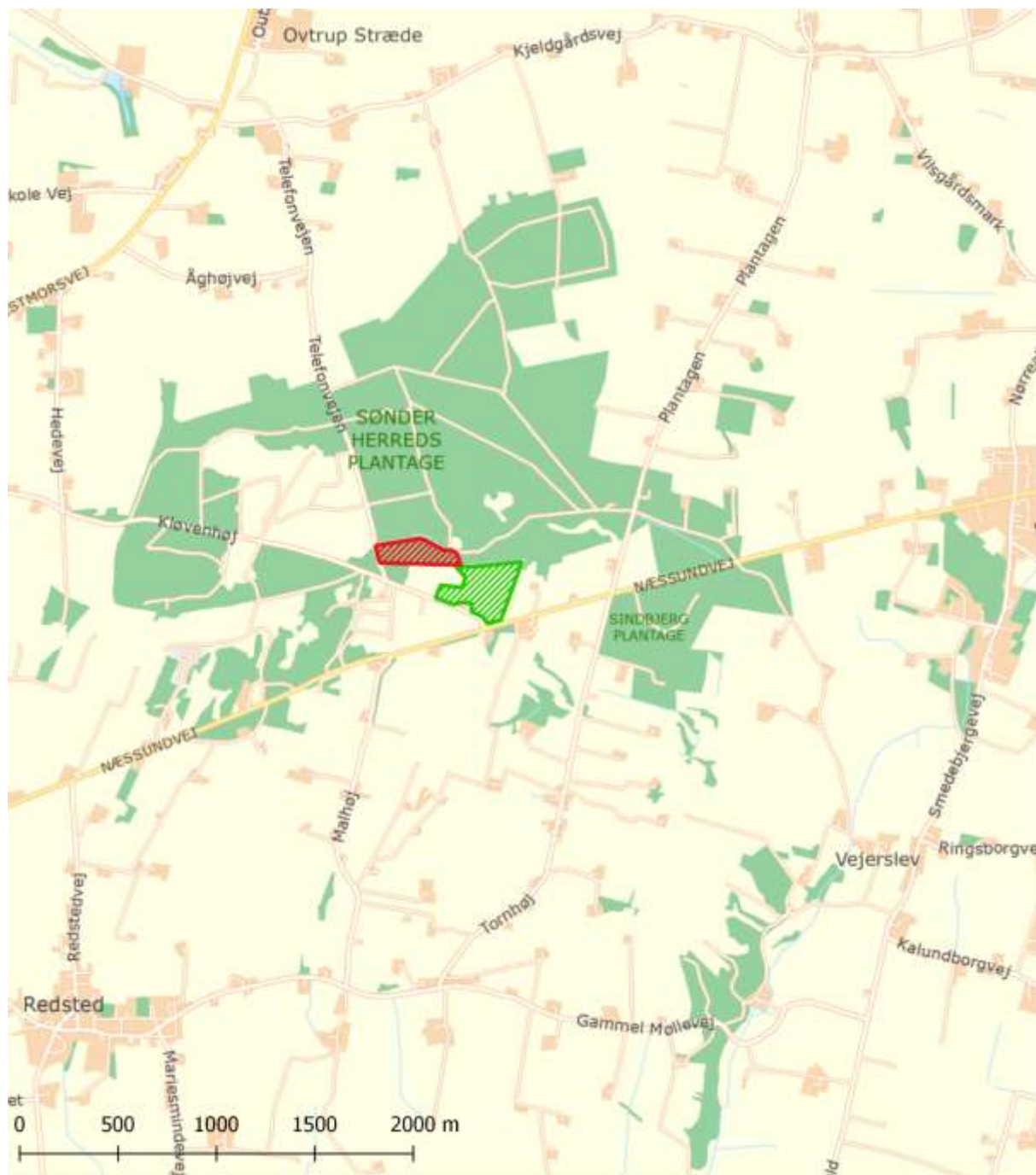
K.E. Andersen & Søn A/S har med ansøgningen om tilladelse til råstofindvinding fremsendt et udkast til grave- og efterbehandlingsplan for arealet. I planen er det beskrevet, at der graves i 5 etaper. Der efterbehandles til skovdrift, og efterbehandlingen foretages løbende ved indbygning af sandmateriale fra grusgraven i skrænt/skråning med anlæg 1:3 langs sydskel og videre mod nord i kote 48. Der opretholdes en transportkorridor på den nordlige del af indvindingsarealet, som efterbehandles ved afslutning.




## 5.8 Region Nordjyllands samlede vurdering

Det er Region Nordjyllands vurdering, at der med de stillede vilkår til miljø, efterbehandling mv. er sket en afvejning af de hensyn, Regionen skal varetage på baggrund af råstoflovens formålsbestemmelser i lovens kap. 1, og at interesser og nabohensyn, der på den baggrund skal ske i området, er varetaget.



# BILAG A: OVERSIGTSKORT I MÅLFORHOLD 1:25.000



<p>Tilladt område til råstofindvinding på matr.nr. 1d Ovtrup By, Ovtrup, Morsø Kommune</p> <p><b>Tegnforklaring</b></p> <p> Indvindingsområde</p> <p> Lager- og oparbejdningsareal</p>	Jour.nr.: 2018-019124	
	Kort: Oversigt	Bilag: A
	Målforshold: 1:25.000	
	Udt. af: HHP / Region Nordjylland	
	Dato: 03-10-2019	Rev.:
 REGION NORDJYLLAND i gode hænder		
<small>Måne kort, Kort10, FOT-orofoto © Geodatastyrelsen, DDO © COWI.</small>		

# BILAG B: LUFTFOTO I MÅLFORHOLD 1:5000



Tilladt område til råstofindvinding på matr.nr. 1d Ovtrup By, Ovtrup, Morsø Kommune

### Tegnforklaring

- ▨ Indvindingsområde
- ▨ Lager- og oparbejdningsareal
- Adgangsvej

Jour.nr.: 2018-019124	
Kort: Detail	Bilag: B
Måltorhold: 1:5.000	
Udf. af: HHP / Region Nordjylland	
Dato: 03-10-2019	Rev.:

# BILAG C: UDKAST TIL DEKLARATION/SERVITUT VEDRØRENDE EFTERBEHANDLING

Kopi af deklaration som tinglyses på matrikelnummer 1d Ovtrup By, Ovtrup.

## Deklaration om efterbehandling

I forbindelse med råstoftilladelse af 10. januar 2020 til indvinding af sand, grus og sten på matrikelnummer 1d Ovtrup By, Ovtrup i Morsø Kommune, pålægges herved følgende bestemmelser i henhold til § 10, stk. 5 i Råstofloven, bekendtgørelse af lov om råstoffer nr. 124 af 26. januar 2017, for efterbehandling:

### Formål:

Formålet med nærværende "Deklaration om efterbehandling" og den godkendte "Grave- og efterbehandlingsplan" er at sikre, at graveområdet efterbehandles med sammenhæng til det omkringliggende landskab.

1. Indvindingen skal være afsluttet senest den 8. februar 2030.
2. Efterbehandlingen skal begynde så tidligt som muligt og være færdig 12 mdr. efter endt indvinding og senest den 8. februar 2031.
3. Grave- og efterbehandlingsplanen skal følges af indvinderen og ejeren, indtil Region Nordjylland eventuelt har godkendt en revideret plan.
4. Hvis der på et senere tidspunkt skal graves på de tilgrænsende ejendomme, kan Region Nordjylland på et hvilket som helst tidspunkt – både under og efter gravningen – forlange, at området omkring skellet gennemgraves og efterbehandles, så der ikke står en vold tilbage.
5. Området, hvor indvindingen har fundet sted, skal efterbehandles til skov.
6. Der må ikke anvendes gødning og pesticider på det efterbehandlede areal.

Region Nordjylland er påtaleberettiget.

Nærværende deklaration begæres tinglyst servitutstiftende på matrikelnummer 1d Ovtrup By, Ovtrup i henhold til § 10, stk. 5 i Råstofloven, jf. bekendtgørelse af lov om råstoffer nr. 124 af 26. januar 2017.

Region Nordjylland

Aalborg den dato

Heidi Højriis Poulsen

Råstofsagsbehandler

## BILAG D: GENERELLE BESTEMMELSER

De generelle bestemmelser er bestemmelser, der er fastsat i den gældende lovgivning og disse bestemmelser kan derfor ikke påklages.

### Inden gravearbejdet begynder

1. Enhver, der erhvervsmæssigt udfører gravearbejder, skal indhente oplysninger fra Ledningsejerregistret om, hvilke ledningsejere der ejer ledninger i graveområdet. De nødvendige ledningsoplysninger skal være indhentet, inden gravearbejdet påbegyndes, og gravearbejdet skal tilrettelægges og udføres under hensyntagen til de indhentede oplysninger.

### Tilsyn

2. Region Nordjylland fører tilsyn med, at vilkårene i råstoftilladelsen overholdes. Efter råstofloven har Region Nordjyllands medarbejdere uden retskendelse adgang til offentlige og private ejendomme for at se, om lovene overholdes og de vilkår, der er givet i råstoftilladelsen. Politiet yder om nødvendigt bistand til at gennemføre dette, jf. Råstoflovens § 32.
3. Region Nordjylland skal efter råstofloven foranledige et ulovligt forhold lovliggjort, med mindre forholdet har underordnet betydning. Region Nordjylland kan meddele påbud om, at et ulovligt forhold lovliggøres inden for en nærmere fastsat frist, jf. Råstoflovens § 33.

Hvis det ikke sker i rette tid, kan Region Nordjylland få arbejdet lavet på ejerens eller indvinderens regning, jf. Råstoflovens § 33.

4. Region Nordjylland kan efter råstofloven fravige et vilkår, når et forhold vurderes at være af mindre eller underordnet betydning. Et vilkår kan fraviges på baggrund af en konkret vurdering eller hvis forudsætningerne ændres under indvindingsperioden.

### Omfang af indvinding

5. Inden for det område, som tilladelsen omfatter, kan der indvindes andre råstoffer eller større mængder end angivet i tilladelsen, såfremt der sker anmeldelse til regionsrådet inden 4 uger efter, at den pågældende indvinding er påbegyndt. Regionsrådet kan, inden 4 uger efter at anmeldelsen er modtaget, forbyde videre indvinding, der strider mod den meddelte tilladelse eller stille særlige vilkår for indvindingen, jf. Råstoflovens § 9, stk. 2. Hvis der er stillet vilkår om, at muld og overjord ikke må fjernes fra arealet kræver det en ny afgørelse efter Råstoflovens § 7, for at muld og overjord kan fjernes.

### Tinglysning

6. På ejendommen bliver der tinglyst en deklaration, som omfatter betingelser/vilkår for indvindingen og efterbehandlingen. Den bliver tinglyst i forbindelse med, at igangsætningstilladelsen bliver udstedt.

### Bortfald og inddragelse af tilladelse

7. En tilladelse bortfalder, hvis den ikke udnyttes inden 3 år efter, at den er meddelt, eller ikke har været udnyttet i 3 på hinanden følgende år, med mindre der er truffet afgørelse om en længere frist i forb. med tilladelsen.
8. Region Nordjylland kan efter råstofloven tilbagekalde en tilladelse i tilfælde af, at indvinder groft eller gentaget overtræder vilkår eller lovene i øvrigt.



### Konkurs mv.

9. Hvis indvinders virksomhed går konkurs, i betalingsstandsning eller lignende, har såvel indvinder som ejendommens ejer pligt til at give Region Nordjylland besked herom.

### Ejer- og brugerforhold

10. Region Nordjylland skal altid holdes underrettet om, hvem der ejer det areal, indvindingen sker på. Region Nordjylland skal altid holdes underrettet om, hvem der står for indvindingen.

### Indberetning af råstofafgift og -undersøgelser

11. Indvinder skal hvert år indberette til den årlige råstofstatistik. Region Nordjylland sender indberetningsskemaer ud. Der skal udfyldes et indberetningsskema med oplysninger om indvundne materialer og mængder for hver grav. Skemaerne sendes til Region Nordjylland. Region Nordjylland sender de udfyldte skemaer til Danmarks Statistik, jf. Råstoflovens § 29.
12. Indvinder skal betale en afgift til staten for hver m<sup>3</sup>, der indvindes. Afgiften opkræves af Skat og er for øjeblikket på kr. 5,00 pr. m<sup>3</sup>. Region Nordjylland giver meddelelse til Skat ved at sende en kopi af råstoffilladelsen.
13. Inden 3 måneder efter boringer mv. efter råstoffer i jorden skal resultaterne indberettes til De Nationale Geologiske Undersøgelser for Danmark og Grønland (GEUS). Det skal ske på særlige skemaer, som fås hos Region Nordjylland.

### Fremmed jord

14. Muldjord og mineraljord, der kommer andre steder fra, må ikke modtages i graven uden dispensation fra Region Nordjylland i det enkelte tilfælde, jf. Jordforureningslovens § 52. Indvinder kan få et skema ved Region Nordjylland, som skal bruges, når indvinder vil søge om dispensation til at modtage jord andre steder fra.

### Vandindvinding, grundvandssænkning, overfladevand og dræn

15. Der må ikke indvindes vand i graven, med mindre der foreligger en tilladelse fra kommunen på baggrund af vandforsyningsloven.
16. Der må ikke uden særlig tilladelse fra kommunen foretages oppumpning og bortledning af grundvand med henblik på grundvandssænkning.
17. Såfremt der i forbindelse med indvindingen bortlægges dræn, kan kommunen forlange disse omlagt for at sikre mod utilsigtet næringstilførsel til søer og lignende.

### Fortidsminder og naturhistoriske genstande

18. Hvis der under gravningen forekommer fortidsminder, der ikke er registreret, skal arbejdet omgående indstilles i det omfang fortidsmindet berøres. Det kan fx være gravpladser, bopladser, kirker og lignende, der ofte giver sig tilkende i form af stenlægninger, potteskår, knogler, trækulsholdigt jord eller lignende. Fundet skal straks anmeldes efter Museumslovens § 27.

Anmeldelsen skal ske til Museum Thy.

19. Hvis der i forbindelse med gravningen fremkommer en usædvanlig naturhistorisk genstand, skal arbejdet omgående indstilles i det omfang det berører genstanden. Det kan fx være en geologisk, bo-

tanisk eller zoologisk genstand af fossil eller subfossil karakter eller en meteorit, der er af enestående videnskabelig eller udstillingsmæssig værdi. Fundet skal straks anmeldes efter Museumslovens § 29.

Anmeldelsen skal ske til Naturhistorisk Museum, Wilhelm Meyers Allé 10, Universitetsparken, 8000 Aarhus C., tlf. 86 12 97 77, e-mail: [nm@nathist.dk](mailto:nm@nathist.dk).

20. Der må ikke foretages ændring i tilstanden af arealet indenfor 100 meter fra fortidsminder, der er beskyttet efter bestemmelserne i museumsloven. Der må ikke etableres hegn, placeres campingvogne og lignende indenfor dette areal.
21. På fortidsminder og indenfor en afstand af 2 meter fra dem må der ikke foretages jordbehandling, gødes eller plantes. Der må heller ikke anvendes metaldetektor.
22. De dyrearter, der er nævnt i bilag 3 til Naturbeskyttelsesloven (bilag IV-arter), må ikke forsætligt forstyrres med skadelig virkning for arten eller bestanden. Forbuddet gælder i forhold til alle livsstadier af de omfattede dyrearter. Yngle- eller rasteområder for de arter, der er nævnt i bilag 3 til Naturbeskyttelsesloven må ikke beskadiges eller ødelægges.

## **BILAG E: UDDRAG AF MUSEUMSLOVEN – JF. LOVBK. NR. 358 AF 8. APRIL 2014**

**§ 27.** Den arkæologiske kulturarv omfatter spor af menneskelig virksomhed, der er efterladt fra tidligere tider, dvs. strukturer, konstruktioner, bygningsgrupper, bopladser, grave og gravpladser, flytbare genstande og monumenter og den sammenhæng, hvori disse spor er anbragt.

*Stk. 2.* findes der under jordarbejde spor af fortidsminder, skal arbejdet standses i det omfang det berører fortidsmindet. Fortidsmindet skal straks anmeldes til kulturministeren eller det nærmeste statslige eller statsanerkendte kulturhistoriske museum. Fundne genstande der ikke er danefæ, jf. § 30, stk. 1, skal efter anmodning fra kulturministeren eller det pågældende kulturhistoriske museum afleveres til vedkommende statslige eller statsanerkendte museum, således at det indgår i museets samling.

*Stk. 3.* Kulturministeren beslutter snarest, om arbejdet kan fortsætte, eller om det skal indstilles, indtil der er foretaget en arkæologisk undersøgelse, eller indtil spørgsmålet om erhvervelse efter stk. 8 er afgjort. Senest 1 år efter at anmeldelsen er modtaget, kan arbejdet genoptages, med mindre kulturministeren har afgivet indstilling om erhvervelse af fortidsmindet efter stk. 8.

*Stk. 4.* Udgiften til den arkæologiske undersøgelse afholdes af den, for hvis regning jordarbejdet skal udføres.

*Stk. 5.* Udgiften afholdes dog af kulturministeren, såfremt

- 1) årsagen til undersøgelsen er erosion eller jordarbejde i forbindelse hermed eller jordarbejde udført som led i dyrkning af almindelige landbrugsafgrøder eller som led i almindelig skovdrift, medmindre driften forestås af en statslig eller kommunal myndighed, i hvilke tilfælde udgiften afholdes af vedkommende myndighed,
- 2) det kulturhistoriske museum i udtalelsen efter § 25 har oplyst, at jordarbejdet ikke vil indebære en risiko for ødelæggelse af væsentlige fortidsminder, eller
- 3) fortidsmindet fredes efter lov om naturbeskyttelse eller erhverves med henblik på bevaring på stedet efter stk. 8.

*Stk. 6.* Kulturministeren kan i særlige tilfælde yde tilskud til udgifter til arkæologiske undersøgelser, der gennemføres efter stk. 3, jf. stk. 4.

*Stk. 7.* Private grundejeres tab ved ikke at kunne fortsætte den hidtidige drift, mens undersøgelsen foretages, eller indtil spørgsmålet om erhvervelse efter stk. 8 er endeligt afgjort, erstattes af kulturministeren. Kan der ikke opnås enighed om erstatningen, fastsættes denne af den taksationskommission, der er nævnt i naturbeskyttelsesloven.

*Stk. 8.* Finder kulturministeren, at det pågældende fortidsminde bør bevares på stedet for eftertiden, kan kulturministeren erhverve fortidsmindet og eventuelt omkringliggende areal. Erhvervelsen kan ske ved ekspropriation efter reglerne i lov om fremgangsmåden ved ekspropriation vedrørende fast ejendom.

*Stk. 9.* Kulturministeren eller den, kulturministeren bemyndiger hertil, har til enhver tid uden retskendelse adgang til steder, hvor der foretages jordarbejder, og hvor der fremkommer fund eller underarbejder kan formodes at fremkomme fund som nævnt i stk. 1. Legitimation skal forevises på forlangende. Politiet yder nødvendig bistand til at udnytte adgangsretten.

*Stk. 10.* Kulturministeren kan fastsætte nærmere regler om den arkæologiske undersøgelsesvirksomhed efter stk. 3 og om gennemførelse af bestemmelserne i stk. 4-6.

**§ 29.** Findes der i forbindelse med jordarbejde, råstofindvinding eller stenbrydning en for den pågældende lokalitet usædvanlig naturhistorisk genstand, skal arbejdet standses, i det omfang det berører genstanden. Fundet skal straks anmeldes til kulturministeren eller det nærmeste statslige eller statsanerkendte naturhistoriske museum. Fundne genstande, der ikke er danekræ, jf. § 31, skal efter anmodning fra kulturministeren eller det pågældende museum afleveres til vedkommende statslige eller statsanerkendte museum, således at det indgår i museets samling.

*Stk. 2.* Kulturministeren beslutter snarest, om arbejdet kan fortsætte, eller om det skal indstilles, indtil der er foretaget en undersøgelse. En undersøgelse skal foretages hurtigst muligt. Udgifter til undersøgelsen afholdes af kulturministeren. For så vidt angår tilfælde, hvor jordarbejdet udføres for en statslig eller kommunal myndighed, afholdes udgiften dog af vedkommende myndighed.

*Stk. 3.* Private grundejeres tab ved ikke at kunne fortsætte den hidtidige drift, mens undersøgelsen foretages, erstattes af kulturministeren efter bestemmelserne i § 27, stk. 7.

*Stk. 4.* Kulturministeren eller den, kulturministeren bemyndiger dertil, har til enhver tid uden retskendelse adgang til steder, hvor der foretages jordarbejder, og hvor der fremkommer genstande eller under arbejde kan formodes at fremkomme genstande som nævnt i stk. 1. Legitimation skal forevises på forlangende. Politiet yder nødvendig bistand til at udnytte adgangsretten.

*Stk. 5.* Kulturministeren kan fastsætte nærmere regler om gennemførelse af naturhistoriske undersøgelser efter stk. 2.

