



Vilkårsændring for indvinding af moler

Region Nordjylland ændrer hermed vilkår nr. 8 i tilladelse af 25. marts 2019 vedr. matr.nre. 5c og 5n Hesselbjerg by, Sejerslev, Morsø Kommune på adressen Skarrehagevej 26A, 7900 Nykøbing Mors.

Afgørelsen træffes på baggrund af råstoflovens¹ § 7 og § 10.

Vilkåret ændres til:

8. Projektarealet udgør 4,9 ha. Området, hvor indvindingen mv. må ske, er på 2,9 hektar og fremgår af bilag B. Område, hvor der skal ske ændret efterbehandling og som udgør 2 ha fremgår ligeledes af bilag B.

Bilag B revideres til ver. 2 af 27. september 2019, som det ændrede projektareal og graveareal fremgår af.

Baggrund

Morsø Kommune har d. 26. september 2019 meddelt dispensation til at bortgrave 0,5 ha overdrev omfattet af naturbeskyttelseslovens § 3

Dispensationen er meddelt på følgende vilkår:

- Gravearbejdet må ikke opstartes i perioden 1. april – 31. august af hensyn til digesvalere
- Retablering af graven skal være afsluttet senest 12 måneder efter afslutningen af gravearbejdet
- Ved retablering skal den nordlige skrænt efterlades uden tilførsel af muld- eller overjord
- Ved retablering skal den nordlige skrænt efterlades med en hældning ikke mere stejl end anlæg 1:1

¹ Lov om råstoffer, jf. lovbek. nr. 124 af 26. januar 2017

- Som erstatningsbiotop for det bortgravede overdrev udlægges ca. 13.000 m² skræntarealer til naturlig succession, dels i det nye graveområde (grønne polygoner på figur 2), dels i det eksisterende graveområde (røde polygoner på figur 2). Disse skrænter må ikke tilføres overjord, og må ikke terrænreguleres ellers tilplantes.



Luftfoto over Skarrehage området. Blå og pink skraveringer angiver § 3 registreret natur, rød streg angiver ansøgt areal, turkis streg angiver omrids af graveområdet. Grøn skravering angiver ny skrænt der retableres efter endt gravning.



Figur 2. Som erstatningsbiotop for det bortgravede overdrev etableres to nye skrænter i hhv. den nordlige og sydlige del af området (grønne polygoner). Dertil udlægges to eksisterende områder (røde polygoner). Alle skrænter efterlades til naturlig succession uden tilførsel af overjord. Skraverede områder er eksisterende natur, der sammenbindes med de nye erstatningsbiotoper.

Redegørelse

Imerys søgte d. 31. maj 2018 om råstoftilladelse til at indvinde moler på matr.nre. 5c og 5n Hesselbjerg by, Sejerslev, Morsø Kommune på adressen Skarrehagevej 26A, 7900 Nykøbing Mors. Ansøgningen omfattede ca. 0,5 ha overdrev omfattet af naturbeskyttelseslovens §3. En ansøgning efter råstofloven er samtidig en ansøgning om tilladelse efter anden lovgivning jf. råstoflovens § 8. Ansøgningen blev derfor forelagt Morsø Kommune som d. 29. marts 2019 meddelte afslag på ansøgningen om indvinding i ca. 0,5 ha overdrev. Imerys påklagede afslaget til Miljø- og Fødevareklagenævnet. I forbindelse med behandling af klagen besluttede Morsø Kommune at trække afgørelsen om afslag tilbage og foretage en fornyet behandling i sagen. Den fornyede behandling af sagen i Morsø Kommune har resulteret i en ny afgørelse, som er baggrunden for vilkårsændringen i råstoftilladelsen.

Miljøvurderingsloven

Region Nordjylland traf d. 29. november 2018 afgørelse efter miljøvurderingslovens² § 21 om, at der ikke skulle udarbejdes miljøkonsekvensrapport for det ansøgte projekt. Der er ikke ændret i det projekt der blev miljøvurderet, og der skal derfor ikke træffes en ny afgørelse efter miljøvurderingsloven.

² Lov om miljøvurdering af planer og programmer og af konkrete projekter (VVM), jf. lovbek. nr. 448 af 10. maj 2017.



Internationale naturbeskyttelsesområder (Natura 2000)³

Region Nordjylland har vurderet, at vilkårsændringen ikke påvirker Natura 2000-området – nr.: 16 Løgstør Bredning, Vejlerne og Bulbjerg – væsentligt. Det derfor besluttet, at der ikke skal udarbejdes en konsekvensvurdering for det ansøgte anlægs påvirkning af ovennævnte Natura 2000-område.

Afgørelsen begrundes med, at der er 420 m fra indvindingsområdet til Natura 2000-området. Der sker ingen sænkning af grundvandsspejl i forbindelse med molerindvindingen og der sker ingen transport af råstoffer gennem Natura 2000-området.

Bilag IV-arter

En række arter, der er omfattet af habitatdirektivets bilag IV, kan have levested, fødesøgningsområde eller sporadisk opholdssted på eller ved ejendommen. Ifølge faglig rapport nr. 635, Håndbog om dyrearter på habitatdirektivets bilag IV, fra DMU 2007 har arterne: damflagermus, vandflagermus, odder, markfirben, stor vandsalamander, spidssnudet frø og strandtudse udbredelse i området.

Ifølge opslag på Miljøportalen og Naturbasen.dk d. 27. september 2019, er der ikke registreret nogen af de ovennævnte arter eller andre bilag IV-arter på eller nær projektarealet.

Region Nordjylland vurderer derfor, at molerindvindingen ikke vil påvirke bilag IV-arterne negativt. Hvis det mod forventning skulle vise sig, at indvindingen påvirker bilag IV-arter negativt, kan Region Nordjylland stille skærpede vilkår.

Offentliggørelse

Afgørelsen er offentliggjort mandag den 30. september 2019 på www.rn.dk/råstoffer under: Tilladelse til råstofindvinding, Afgørelser om tilladelser efter råstofloven.

Klagevejledning

Hvis du ønsker at klage over afgørelsen, kan du klage til Miljø- og Fødevarerklagenævnet. Du klager via Klageportalen, som du finder et link til på www.naevneneshus.dk. Klageportalen kan også findes på borger.dk og virk.dk. Du logger på borger.dk eller virk.dk, ligesom du plejer, typisk med NEM-ID. Klagen sendes gennem Klageportalen til den myndighed, der har truffet afgørelsen. En klage er indgivet, når den er tilgængelig for myndigheden i Klageportalen. For behandling af klager, der indbringes for Miljø- og Fødevarerklagenævnet, betaler klager et gebyr på 900 kr. for privatpersoners og 1.800 kr. for virksomheders og organisationers vedkommende (2016-niveau). En klage afvises, hvis gebyret ikke betales indenfor en frist fastsat af klagenævnet. Klagen bliver først sendt videre, når gebyret er betalt.

Miljø- og Fødevarerklagenævnet skal som udgangspunkt afvise en klage, der kommer uden om Klageportalen, hvis der ikke er særlige grunde til det. Hvis du ønsker at blive fritaget for at bruge Klageportalen, skal du sende en begrundet anmodning til den myndighed, der har truffet afgørelse i sagen. Myndigheden videregiver herefter anmodningen til Miljø- og Fødevarerklagenævnet, som træffer afgørelse om, hvorvidt din anmodning kan imødekommes.

³ Habitatdirektivet fra 1992 (Rådets direktiv 92/43/EØF om bevaring af naturtyper samt vilde dyr og planter med senere ændringer).

Bekendtgørelse om udpegning og administration af internationale naturbeskyttelsesområder samt beskyttelse af visse arter, bek. nr. 1595 af 6. december 2018



En klage skal være modtaget inden kontortids ophør på klagefristens sidste dag. Hvis fristen udløber på en lørdag eller søn- og helligdag, forlænges fristen til efterfølgende hverdag.

Der kan klages over afgørelsen, herunder konsekvensvurdering i forhold til Natura 2000-områder og Bilag IV-arter, til Miljø- og Fødevareklagenævnet **inden 4 uger** fra afgørelsen er meddelt eller offentligt bekendtgjort. Klagen stiles til Miljø- og Fødevareklagenævnet, men indsendes til Region Nordjylland via klageportalen, som videresender klagen til Miljø- og Fødevareklagenævnet med de bemærkninger, klagen giver anledning til, og det materiale der er indgået i sagens bedømmelse, jf. råstoflovens §§ 13- 16.

Rettidig klage har opsættende virkning for tilladelsen, med mindre Miljø- og Fødevareklagenævnet bestemmer andet.

Klageberettigede er:

- Adressaten for afgørelsen
- Offentlige myndigheder
- En berørt nationalparkfond oprettet efter lov om nationalparker
- Lokale foreninger og organisationer som har en væsentlig interesse i afgørelsen
- Landsdækkende foreninger og organisationer hvis hovedformål er beskyttelse af natur og miljø
- Landsdækkende foreninger og organisationer som efter deres formål varetager væsentlige rekreative interesser, når afgørelsen berører sådanne interesser
- Enhver med individuel væsentlig interesse i afgørelsen.

Hvis en afgørelse ønskes behandlet ved domstolene, skal der anlægges sag **inden 6 mdr.** fra det tidspunkt, hvor afgørelsen er meddelt. Er afgørelsen offentligt bekendtgjort, regnes søgsmålsfristen dog altid fra bekendtgørelsen.

Hvis der bliver klaget over afgørelsen, vil Region Nordjylland orientere virksomheden om det.

Underretning

Kopi af afgørelsen samt bilag B er den 30. september 2019 sendt til:

- Morsø Kommune, mail: teknikogmiljo@morsoe.dk
- Thisted Museum, mail: charlotte@museumthy.dk
- Morslands Historiske museum, mail: anders.have@museummors.dk
- Naturstyrelsen, mail: nst@nst.dk
- Miljøstyrelsen, mail: mst@mst.dk
- Danmarks naturfredningsforening, mail: dnmorsoe-sager@dn.dk
- DN Mors, mail: morsoe@dn.dk
- Dansk Ornitologisk Forening, mail: natur@dof.dk
- DOF Morsø, mail: morsoe@dof.dk
- Skat, mail: myndighed@skat.dk
- Friluftsrådet Nordvest, mail: nordvest@friluftsraadet.dk
- Friluftsrådet Sekretariat, mail: kreds@friluftsraadet.dk
- Thy-Mors Energi, mail: post@thymors.dk
- Nyfors, mail: se@se.dk



REGION NORDJYLLAND

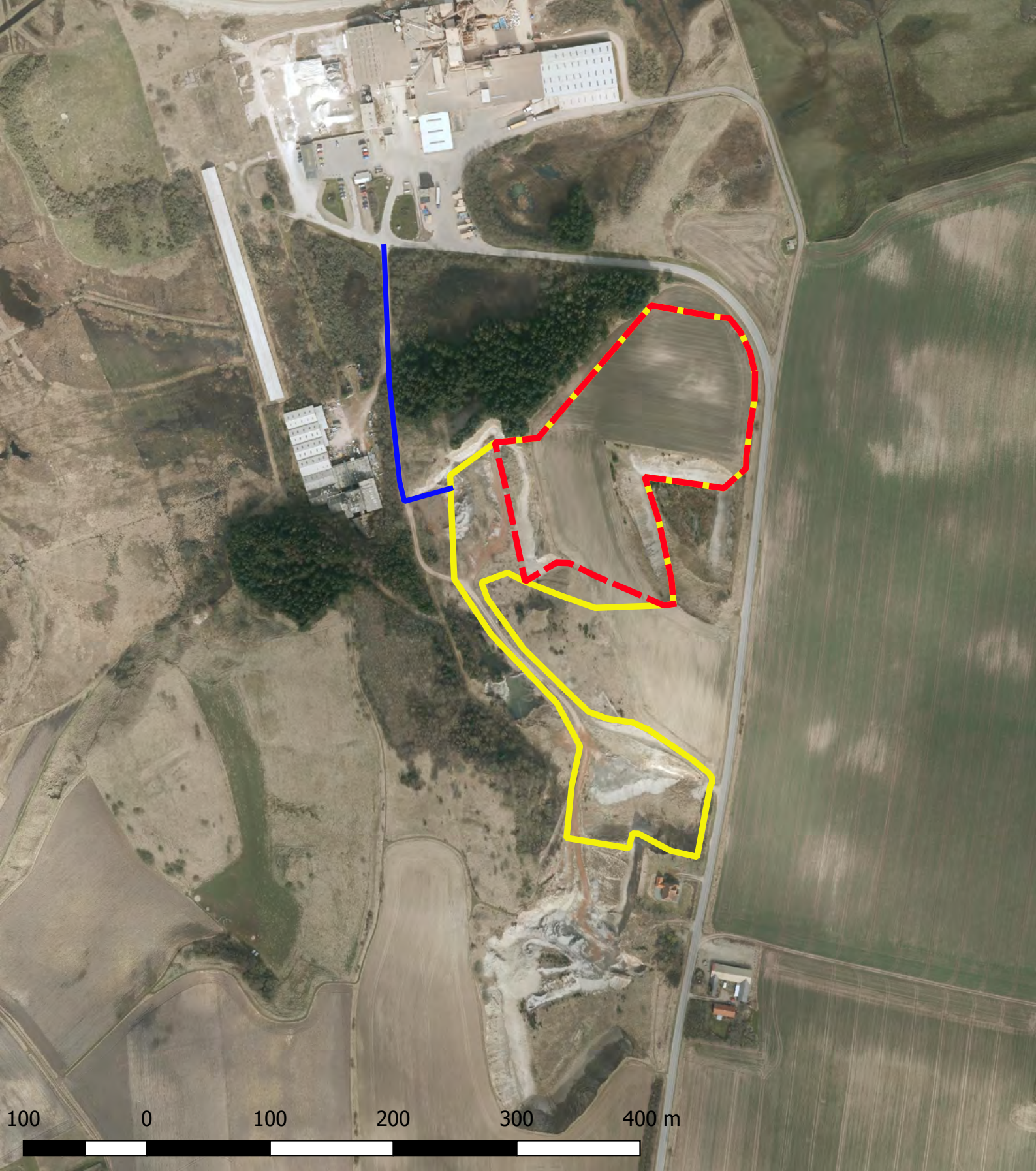
- i gode hænder

- Morsø forsyning, mail: ls@morsoeforsyning.dk
- Morsø forsyning, mail: bem@morsoeforsyning.dk
- TDC, mail: tdckabel@tdc.dk
- THY-MORS ENERGI FIBERNET A/S, mail: jpo@thymors.dk
- GlobalConnect - Ledninger, mail: ledninger@globalconnect.dk
- Thy-Mors Energi Service A/S, mail: tegnestue@thymors.dk
- Sejerslev Vandværk, mail: seierslevvand@gmail.com
- Museumsfonden, Dueholmgade 9, 7900 Nykøbing M
- Ejere og beboere: Skarrehagevej 4, Hesselbjerg, 7900 Nykøbing M
- Ejere og beboere: Skarrehagevej 8, Hesselbjerg, 7900 Nykøbing M




Med venlig hilsen

Niels Schøler
Råstofmedarbejder

Bilag: Bilag B ver. 2



Tegnforklaring

-  Tilladt indvindingsområde
-  Projektareal for efterbehandling
-  Adgangsvej

Jour.nr.: 2018-014697

Kort: **Oversigt**

Bilag: **B**

Målforshold: **1:4.000**

Udf. af: **nsch**

Dato: **27-09-2019**

Rev.: **2**