



Ændring af vilkår i råstoftilladelse af den 29. oktober 2020 vedr. matr.nr. 6n Ø. Doense By, Vebbestrup, Bredmosevej 5, 9500 Hobro, Mariagerfjord Kommune

Region Nordjylland har den 15. september 2022 modtaget en ansøgning fra JJ Grus A/S om ændring af vilkår i råstoftilladelsen af den 29. oktober 2020 vedr. matr.nr. 6n Ø. Doense By, Vebbestrup i Mariagerfjord Kommune. JJ Grus A/S søger om at få ændret vilkår 9 i råstoftilladelsen, således at tilladelsens areal udvides med ca. 0,2 ha hvorpå der er placeret et overjordsdepot.

Afgørelse efter råstofloven¹

Region Nordjylland har på baggrund af nedenstående redegørelse og med hjemmel i råstoflovens § 7 og §10 truffet følgende afgørelse i sagen:

Området, som er omfattet af råstoftilladelsen af den 29. oktober 2020, udvides med 0,2 ha nordøst for den eksisterende tilladelse. Området fremgår af oversigtskortet i bilag A. Der må ikke indvindes råstoffer indenfor de 0,2 ha, området må udelukkede anvendes til deponering af overjord.

Vilkår 9 i råstoftilladelsen af den 29. oktober 2020 ændres til følgende:

"Området, hvor indvindingen mv. må ske, er på 4,6 hektar og fremgår af bilag A i afgørelse om vilkårsændring af den 8. marts 2023."

Vilkårsændringen meddeles under forudsætning af, at vilkårene i råstoftilladelsen af den 29. oktober 2020 vedrørende drift, støj mv. overholdes.

¹ Bekendtgørelse af lov om råstoffer, lovbek. nr. 124 af 26. januar 2017.



Redegørelse

Ved et tilsyn af Ø. Doense Grusgrav den 5. juli 2022 konstaterede Region Nordjylland, at JJ Grus A/S har placeret et overjordsdepot udenfor det tilladte indvindingsareal på matr.nr. 6n Ø. Doense By, Vebbestrup. Ifølge vilkår 9 i råstoftilladelsen af den 29. oktober 2020 må råstofindvindingen mv. kun ske indenfor de 4,4 ha som er omfattet af råstoftilladelsen.

Region Nordjylland varslede den 6. juli 2022 påbud om lovliggørelse af det ulovlige forhold, og den 3. august 2022 meddelte regionen påbud om fysisk eller retlig lovliggørelse af forholdet. JJ Grus A/S har den 15. september 2022 ansøgt om ændring af vilkår 9 i råstoftilladelsen af den 29. oktober 2020 (retlig lovliggørelse), således at de ca. 0,2 ha hvorpå overjordsdepotet er placeret bliver omfattet af råstoftilladelsen.

Region Nordjylland vurderer, at arealudvidelsen ikke vil medføre en væsentlig påvirkning af omgivelserne, da der ikke vil blive indvundet råstoffer indenfor arealet.

Miljøvurderingsloven²

Region Nordjylland har vurderet ændringen af råstoftilladelsens arealmæssige omfang på baggrund af miljøvurderingslovens bilag 2, pkt. 13a.

Region Nordjylland har den 24. september 2020 truffet afgørelse om, at der ikke skal udarbejdes en miljøkonsekvensrapport for det oprindelige projekt. Afgørelsen er truffet efter miljøvurderingslovens § 21. Det er Region Nordjyllands vurdering, at ændringen af råstoftilladelsens arealmæssige omfang med 0,2 ha ikke vil give anledning til ændringer i screeningen, da det vurderes at ændringen ikke vil medføre en væsentlig påvirkning af miljøet.

Vurdering tilskrives følgende:

- at det ansøgte areal ligger i graveområdet Øster Doense i Region Nordjyllands Råstofplan 2020.
- at der er tale om en relativ lille udvidelse på 0,2 ha.
- at der ikke foretages råstofindvinding på arealet, men arealet udelukkende anvendes til deponering af overjord.

Region Nordjylland har truffet afgørelse om, at der ikke skal udarbejdes en miljøkonsekvensrapport i forbindelse med vilkårsændringen. Afgørelsen er truffet efter miljøvurderingslovens § 21.

Internationale naturbeskyttelsesområder (Natura 2000)³

Før der gives tilladelse efter råstoflovens § 7, skal der ifølge habitatbekendtgørelsens § 6 foretages en vurdering af, om det ansøgte i sig selv eller i forbindelse med andre planer og projekter kan påvirke et Natura 2000-område væsentligt (Natura 2000-væsentlighedsvurdering).

Nærmeste Natura 2000-område er område nr. 222 Villestrup Ådal, som er beliggende ca. 2,5 km sydøst for det ansøgte areal. Natura 2000-området består af habitatområdet nr. 222. Natura 2000-området er specielt udpeget

² Bekendtgørelse af lov om miljøvurdering af planer og programmer og af konkrete projekter (VVM), lovbek.nr. 4 af 3. januar 2023

³ Habitatdirektivet fra 1992 (Rådets direktiv 92/43/EØF om bevaring af naturtyper samt vilde dyr og planter med senere ændringer).



for at beskytte Villestrup Å og ådal med de mange naturtyper og arter knyttet hertil. Især kan fremhæves de meget store overdrevsarealer på skrænterne langs åen, samt de mange rigkær og kilder.

På baggrund af projektets karakter samt afstanden på ca. 2,5 km, er det regionens vurdering, at den ansøgte arealudvidelse, ikke kan skade arter eller naturtyper, som det pågældende Natura 2000-område er udpeget for at beskytte.

Bilag IV-arter

Det følger af habitatbekendtgørelsens § 10, at der ikke kan gives tilladelse efter råstoflovens § 7, hvis det ansøgte kan:

- beskadige eller ødelægge yngle- eller rasteområder i det naturlige udbredelsesområde for de dyrearter, der er optaget i habitatdirektivets bilag IV, litra a, eller
- ødelægge de plantearter, som er optaget i habitatdirektivets bilag IV, litra b) i alle livsstadier.

Disse arter omtales samlet som bilag IV-arter.

Habitatbekendtgørelsen indeholder i § 10 et krav om, at ved administration af bekendtgørelsens §§ 7 og 8, skal planer og projekter vurderes i forhold til deres virkning på bilag IV (bilag IV-artsvurdering).

En række arter, der er omfattet af habitatdirektivets bilag IV, kan have levested, fødesøgningsområde eller sporadisk opholdssted på eller ved ejendommen. På baggrund af faglig rapport nr. 635, Håndbog om dyrearter på habitatdirektivets bilag IV, fra DMU 2007 vurderes det, at der kan være flere arter af flagermus, odder, markfirben, stor vandsalamander og spidssnudet frø indenfor det 10 x 10 km kvadrat som projektområdet ligger i.

Ifølge opslag på Naturbasen, Danmarks Naturdata og Arter.dk den 3. februar 2023 er der ikke observeret bilag IV-arter på eller i nærheden af det ansøgte areal.

Det ansøgte areal består af landbrugsjord. Der findes ingen våde naturtyper indenfor arealet og der skal ikke fældes træer eller nedrives huse i forbindelse med arealudvidelsen. Region Nordjylland vurderer derfor, at den ansøgte arealmæssige udvidelse af råstoffilladelsen ikke vil påvirke bilag IV-arter negativt.

Indsatsbekendtgørelsen⁴

Før der gives tilladelse efter råstoflovens § 7, skal der ifølge indsatsbekendtgørelsens § 8 foretages en vurdering af, om det ansøgte, kan medføre en forringelse af tilstanden for overfladevandområder og grundvandsforekomster.

Jf. nyeste basisanalyser fra forslag til vandområdeplanerne 2021-2027 ligger projektarealet over de regionale grundvandsforekomster:

- dkmj_983_ks
- dkmj_1094_ks
- dkmj_978_kalk

⁴ Bekendtgørelse nr. 449 af 11. april 2019 om indsatsprogrammer for vandområdedistrikter



Grundvandsforekomsten dkmj_1094_ks er registreret med god kvantitativ tilstand og god kemisk tilstand. Grundvandsforekomsterne dkmj_983_ks og dkmj_978_kalk er registreret til god kvantitativ tilstand og ringe kemisk tilstand. Årsagen til den ringe kemiske tilstand er grundvandsforekomsternes indhold af pesticider og nitrat. Målsætningen er, at grundvandsforekomsterne skal opnå god kvantitativ tilstand og god kemisk tilstand.

Nærmeste målsatte overfladevand er Lundgård Bæk (EU-vandområde ID: DKRIVER2109) som løber ca. 2 km nord for det ansøgte areal. Lundgård Bæk er registreret til høj økologisk tilstand og ukendt kemisk tilstand. Målsætningen er, at vandløbet skal opnå god økologisk tilstand og god kemisk tilstand.

Region Nordjylland vurderer, at arealudvidelsen ikke vil kunne forringe tilstanden eller hindre de opsatte miljømål for grundvand eller overfladevand, idet udvidelsen ikke giver anledning til udledning af næringsstoffer eller miljøfremmede stoffer. Da der ikke indvindes råstoffer under grundvandsspejlet, sænkes grundvandet ikke i forbindelse med projektet, og projektet vil derfor ikke påvirke den kvantitative tilstand for grundvand og overfladevand.

Høring

Udkast til afgørelse om vilkårsændring har været i høring hos Mariagerfjord Kommune, ansøger, lodsejer og ejere/beboere af Bredmosevej 4 i perioden 7. februar 2023 til den 7. marts 2023.

Mariagerfjord Kommune har meddelt, at de ingen bemærkninger har til vilkårsændringen. Udover dette har Region Nordjylland ingen høringssvar modtaget.

Offentliggørelse

Afgørelsen er offentliggjort den 8. marts 2023 på: www.raastoffer.rn.dk under Tilladelse til råstofindvinding, Afgørelser om tilladelser efter råstofloven.

Klagevejledning

Hvis du ønsker at klage over en afgørelse, kan du klage til Miljø- og Fødevareklagenævnet. Du klager via Klageportalen, som du finder et link til på forsiden af klagenævnets hjemmeside (naevneneshus.dk). Klageportalen kan også findes på borger.dk og virk.dk. Du logger på borger.dk eller virk.dk, ligesom du plejer, typisk med NEM-ID eller MITID.

Klagen sendes gennem Klageportalen til den myndighed, der har truffet afgørelsen. En klage er indgivet, når den er tilgængelig for myndigheden i Klageportalen. For behandling af klager, der indbringes for Miljø- og Fødevareklagenævnet betaler klager et gebyr på 900 kr. for privatpersoners og 1.800 kr. for virksomheders og organisationers vedkommende. En klage afvises, hvis gebyret ikke betales indenfor en frist fastsat af klagenævnet. Klagen bliver først sendt videre når gebyret er betalt.

Miljø- og Fødevareklagenævnet skal som udgangspunkt afvise en klage, der kommer uden om Klageportalen, hvis der ikke er særlige grunde til det. Hvis du ønsker at blive fritaget for at bruge Klageportalen, skal du sende en begrundet anmodning til den myndighed, der har truffet afgørelse i sagen. Myndigheden videresender herefter anmodningen til Miljø- og Fødevareklagenævnet, som træffer afgørelse om, hvorvidt din anmodning kan imødekommes.

En klage skal være modtaget på klagefristens sidste dag. Hvis fristen udløber på en lørdag eller søn- og helligdag, forlænges fristen til efterfølgende hverdag



Hvis en afgørelse ønskes behandlet ved domstolene skal der anlægges sag inden 6 mdr. fra det tidspunkt, hvor afgørelsen er meddelt. Er afgørelsen offentligt bekendtgjort, regnes søgsmålsfristen dog altid fra bekendtgørelsen.

Tilladelsen må ikke udnyttes før klagefristen er udløbet, og før at det er meddelt virksomheden, at der ikke er klaget over tilladelsen.

Hvis der bliver klaget over tilladelsen, vil Region Nordjylland orientere virksomheden om det.

Afgørelse efter råstofloven

Der kan klages over afgørelsen, herunder konsekvensvurdering i forhold til Natura 2000-områder og Bilag IV-arter, til Miljø- og Fødevareklagenævnet inden 4 uger fra afgørelsen er meddelt eller offentlig bekendtgjort. Klagen stiles til Miljø- og Fødevareklagenævnet, men indsendes til Region Nordjylland via klageportalen, som videresender klagen til Miljø- og Fødevareklagenævnet med de bemærkninger klagen giver anledning til og det materiale, der er indgået i sagens bedømmelse, jf. Råstoflovens §§ 13-16.

Rettidig klage har opsættende virkning for tilladelsen, medmindre Miljø- og Fødevareklagenævnet bestemmer andet.

Klageberettigede er:

- Adressaten for afgørelsen
- Offentlige myndigheder
- En berørt nationalparkfond oprettet efter lov om nationalparker
- Lokale foreninger og organisationer som har en væsentlig interesse i afgørelsen
- Landsdækkende foreninger og organisationer hvis hovedformål er beskyttelse af natur og miljø
- Landsdækkende foreninger og organisationer som efter deres formål varetager væsentlige rekreative interesser, når afgørelsen berører sådanne interesser
- Enhver med individuel væsentlig interesse i afgørelsen.

Afgørelse efter miljøvurderingsloven

Afgørelse efter Miljøvurderingsloven vedrørende miljøvurdering kan påklages til Miljø- og Fødevareklagenævnet. Klagefristen er 4 uger fra den dag, hvor afgørelsen er offentlig bekendtgjort.

Klagen stiles til Miljø- og Fødevareklagenævnet men indsendes til Region Nordjylland, som videresender klagen til Miljø- og Fødevareklagenævnet med de bemærkninger, klagen giver anledning til og det materiale, der er indgået i sagens bedømmelse.

Rettidig klage har ikke opsættende virkning for tilladelsen, medmindre Miljø- og Fødevareklagenævnet bestemmer andet.

Klageberettigede er:

Klageberettigede jf. miljøvurderingslovens § 50 er:

- Miljø- og Fødevareministeren



- Enhver med retlig interesse i sagens udfald
- Landsdækkende foreninger og organisationer, der som formål har beskyttelsen af natur og miljø eller varetagelsen af væsentlige brugerinteresser indenfor arealanvendelsen og har vedtægter eller love, som dokumenterer deres formål, og som repræsenterer mindst 100 medlemmer

Der henvises i øvrigt til den generelle klagevejledning, se afsnit 3.1.

Ved eventuelle spørgsmål i forbindelse med dette brev, er I velkomne til at kontakte undertegnede på tlf.nr.: 2059 2272 eller på e-mail sofie.jensen@rn.dk.

Med venlig hilsen

Sofie Hammer Jensen
Råstofsagsbehandler

Bilag:

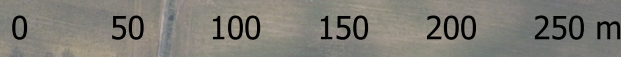
- A. Oversigtskort.

Kopi sendt til:




- JJ Grus A/S, jgs@jj-grus.dk og morten@jj-grus.dk
- Lars Krogh Olesen, lodsejer, larskrogholesen@hotmail.com
- Mariagerfjord Kommune, raadhus@mariagerfjord.dk, miha1@mariagerfjord.dk
- Miljøstyrelsen, mst@mst.dk
- Miljøstyrelsen Nordjylland, njl@mst.dk
- Slots- og Kulturstyrelsen, cfk@slks.dk
- Nordjyllands Historiske Museum, historiskmuseum@aalborg.dk
- Danmarks Naturfredningsforening, dn@dn.dk og mariagerfjord@dn.dk
- Dansk Ornitologisk Forening, natur@dof.dk, mariagerfjord@dof.dk
- Friluftsrådet fr@friluftsradet.dk
- Forbrugerrådet, fbr@fbr.dk



2021-043449



Tegnforklaring

-  Ansøgt arealudvidelse
-  Eksisterende tilladelser
-  Matrikelskel

Jour.nr.: 2020-004177	
Kort: Detail	Bilag: A
Målforhold: 1:3500	
Udf. af: SHJ / Region Nordjylland	
Dato: 06-02-2023	Rev.: