



**RÅSTOFTILLADELSE FOR THORUPSTRAND – JAM-
MERBUGT KOMMUNE**

Tilladelse til erhvervsmæs- sig råstofindvinding af sten og ral

**På ejendommen Thorup Strandvej 329, 9690 Fjerritslev, matr.nr. 53 V.
Torup By, V. Torup og 5e Torup Strandhuse, V. Torup**



REGION NORDJYLLAND
– i gode hænder

OVERSIGTSSKEMA

Råstofgravens beliggenhed	Thorup Strandvej 329, 9690 Fjerritslev, Matr.nr. 53 V. Torup, V. Torup og 5e Torup Strandhuse, V. Torup.
Råstofgravens areal	1 ha
Råstoftype og tilladt mængde	Sten og ral Op til 5000 m ³ pr. år
Tilladelsens varighed	10 år 13. december 2023 – 13. december 2033.
Sagsnummer	2023-011998
Tidligere meddelte tilladelser	Sags.nr. 2014-014303 (2012 – 2016) Sags.nr. 2017-000114 (2018 – 2023)
Offentliggørelse	13. december 2023
Klagefristens udløb	4 uger efter offentliggørelse
Frist for efterbehandling	-
Indvinder	Thorupstrand Fiskeri- og Ophalingspil A.M.B.A. Thorup Strandvej 329, 9690 Fjerritslev
Ansøger	Thorupstrand Fiskeri- og Ophalingspil A.M.B.A. Thorup Strandvej 329, 9690 Fjerritslev
Grundejer	Fællesejet areal som administreres af Jammerbugt Kommune. Toftevej 43, 9440 Aabybro
Indvinders telefon/mobilnummer	2068 1479
Indvinders e-mailadresse	kimbjerre@hotmail.dk
Indvinders CVR-nummer	21122416
Driftsansvarlig(e)	Kim Bjerre
Region Nordjylland	Tlf.: 97 64 80 00, e-mail: raastoffer@rn.dk
Region Nordjylland - Sagsbehandler	tlf.nr. 2042 8746 c.sylvester@rn.dk

Tilladelse til råstofindvinding
på matr.nr. 53 V. Torup, V. Torup og 5e Torup Strandhuse, V. Torup.

Jammerbugt Kommune

indtil 13. december 2033

Sagsnummer: 2023-011998

Ansøger:	Indvinder:	Ejer:
Thorupstrand Fiskeri- og Ophal- lingsspil A.M.B.A. Thorup Strandvej 329, 9690 Fjerritslev CVR-nr.: 21122416	Thorupstrand Fiskeri- og Ophal- lingsspil A.M.B.A. Thorup Strandvej 329, 9690 Fjerritslev CVR-nr.: 21122416	Fællesejet areal Administrator: Jammerbugt Kommune

Region Nordjylland den 13. december 2023

Casper Sylvester Conradsen

Råstofsagsbehandler

Kvalitetssikret af

Anne Marie Henriksen

Råstofsagsbehandler

INDHOLD

Oversigtsskema	3
1. Tilladelsen	6
1.1 Råstofloven	6
1.2 Miljøvurderingsloven	6
1.3 Internationale naturbeskyttelsesområder (Natura 2000)	6
1.4 Bilag IV-arter	6
1.5 Indsatsbekendtgørelsens § 8	7
1.6 Vandforsyningsloven	7
1.7 Miljøbeskyttelsesloven	7
1.8 Naturbeskyttelsesloven	7
1.9 Museumsloven	8
1.10 Skovloven	8
1.11 Vandløbsloven	8
1.12 Vejloven og Privatvejsloven	8
1.13 Jordforureningsloven	8
1.14 Jernbaneloven	8
2. Vilkår	9
2.1 Vilkår efter råstofloven	9
2.2 Vilkår efter naturbeskyttelsesloven	13
3. Offentliggørelse, klagevejledning og underretning	14
3.1 Klagevejledning	14
3.2 Underretning	15
4. Grundlag for tilladelsen	16
4.1 Ansøgningens indhold	16
4.2 Høring vedr. ansøgning	16
4.3 Høring vedr. udkast til tilladelse	18
5. Regionens behandling af sagen	19
5.1 Råstofplanen	19
5.2 Miljøvurderingsloven	19
5.3 Kommuneplan og lokalplan	19
5.4 Grundvand og overfladevand	20
5.5 Natur og landskab	21
5.6 Miljømæssige forhold	23
5.7 Efterbehandling	25
5.8 Afvejning efter råstoflovens § 3	25
Bilag A: Oversigtskort i målforhold 1:25000	26
Bilag B: Luftfoto i målforhold 1:3000	27
Bilag C: Generelle bestemmelser	28
Bilag D: Dispensation til sten og ralindvinding indenfor klitfredningslinjen	

1. Tilladelsen

1.1 Råstofloven¹

På baggrund af det foreliggende materiale, og med hjemmel i råstoflovens § 7 stk. 1, meddeler Region Nordjylland hermed tilladelse til årlig indvinding af op til 5000 m³ sten og ral på i alt 1 hektar på matr.nr. 53 V. Torup, V. Torup og 5e Torup Strandhuse, V. Torup., se bilag A og B.

Tilladelsen er gældende i perioden fra 13. december 2023 til 13. december 2033.

Tilladelsen meddeles på vilkår i henhold til råstoflovens § 10 samt i henhold til anden relevant lovgivning, som beskrevet under afsnit 2.2.

1.2 Miljøvurderingsloven²

Projektet er opført på miljøvurderingslovens bilag 2 pkt. 2a. Region Nordjylland har gennemført en screening af projektets indvirkning på miljøet. Region Nordjylland har vurderet, at projektet ikke vil påvirke miljøet væsentligt.

Region Nordjylland har den dato truffet afgørelse om, at projektet ikke er omfattet af krav om miljøvurdering. Afgørelsen er truffet efter miljøvurderingslovens § 21. Afgørelsen kan ses på regionens hjemmeside www.rn.dk/råstoffer.

1.3 Internationale naturbeskyttelsesområder (Natura 2000)³

Før der gives tilladelse efter råstoflovens § 7, skal der ifølge habitatbekendtgørelsens § 6 foretages en vurdering af, om det ansøgte i sig selv eller i forbindelse med andre planer og projekter kan påvirke et Natura 2000-område væsentligt (Natura 2000-væsentlighedsvurdering).

Hvis det vurderes, at det ansøgte kan påvirke et Natura 2000-område væsentligt, skal der foretages en nærmere konsekvensvurdering af projektets virkninger på Natura 2000-området under hensyn til bevaringsmålsætningen for det pågældende område. Viser konsekvensvurderingen, at det ansøgte vil skade Natura 2000-områdets integritet, kan der ikke meddeles tilladelse.

Region Nordjylland har vurderet, at projektet hverken i sig selv, eller i forbindelse med andre planer og projekter, vil påvirke Natura 2000-områder væsentligt. Det er derfor besluttet, at der ikke skal udarbejdes en konsekvensvurdering for det ansøgte projekts påvirkning af Natura 2000-områder. Vurderingen fremgår af afsnit 5.5.

1.4 Bilag IV-arter

Det følger af habitatbekendtgørelsens § 10, at der ikke kan gives tilladelse efter råstoflovens § 7, hvis det ansøgte kan:

¹ Lovbekendtgørelse nr. 124 af 26. januar 2017 om råstoffer.

² Lovbekendtgørelse nr. 4 af 3. januar 2023 om miljøvurdering af planer og programmer og af konkrete projekter (VVM).

³ Habitatdirektivet fra 1992 (Rådets direktiv 92/43/EØF om bevaring af naturtyper samt vilde dyr og planter med senere ændringer).

Bekendtgørelse nr. 2091 af 12. november 2021 om udpegning og administration af internationale naturbeskyttelsesområder samt beskyttelse af visse arter.

- beskadige eller ødelægge yngle- eller rasteområder i det naturlige udbredelsesområde for de dyrearter, der er optaget i habitatdirektivets bilag IV, litra a, eller
- ødelægge de plantearter, som er optaget i habitatdirektivets bilag IV, litra b) i alle livsstadier.

Disse arter omtales samlet som bilag IV-arter.

Habitatbekendtgørelsen indeholder i § 10 et krav om, at ved administration af bekendtgørelsens §§ 7 og 8, skal planer og projekter vurderes i forhold til deres virkning på bilag IV (bilag IV-artsvurdering).

Det er regionens vurdering, at der ikke er oplagte yngle- eller rasteområder for bilag IV-arter på eller i direkte tilknytning til det ansøgte projektområde. Ligeledes er det regionens vurdering, at projektet ikke giver anledning til påvirkninger eller emissioner som kan påvirke yngle- eller rasteområder udenfor projektområdet.

På baggrund af ovenstående forventes projektet ikke at give anledning til væsentlig påvirkning af yngle- eller rasteområder for bilag IV-arter. Vurderingen fremgår af afsnit 5.5.

1.5 Indsatsbekendtgørelsens⁴ § 8

Før der gives tilladelse efter råstoflovens § 7, skal der ifølge indsatsbekendtgørelsens § 8 foretages en vurdering af, om det ansøgte, kan medføre en forringelse af tilstanden for overfladevandområder og grundvandsforekomster.

Regionsrådet kan kun meddele tilladelse til råstofindvinding, hvis afgørelsen ikke medfører en forringelse af tilstanden for overfladevandområder eller grundvandsforekomster og ikke hindrer opfyldelse af de fastlagte miljømål for forekomsterne.

Det er Region Nordjyllands vurdering, at projektet ikke vil medføre en forringelse af tilstanden for overfladevandområder og grundvandsforekomster og ikke hindrer opfyldelse af de fastlagte miljømål for forekomsterne. Vurderingen fremgår af afsnit 5.4.

1.6 Vandforsyningsloven⁵

Der er ikke søgt om tilladelse efter vandforsyningsloven.

1.7 Miljøbeskyttelsesloven⁶

Der er ikke søgt om tilladelse efter miljøbeskyttelsesloven.

1.8 Naturbeskyttelsesloven⁷

Efter naturbeskyttelseslovens § 8, stk. 1 og 2 er strandbredden på matr.nr. 53 V. Torup By, V. Torup klitfredet. Det vil sige, at der ikke må foretages ændring af tilstanden af strandbredder samt arealer, der er omfattet af klitfredningszonen på typisk 300 meter, der er fastlagt på matrikelkortet. Klitfredningslinjen administreres af Kystdirektoratet.

⁴ Bekendtgørelse nr. 449 af 11. april 2019 om indsatsprogrammer for vandområdedistrikter

⁵ Lovbekendtgørelse nr. 602 af 10. maj 2022 om vandforsyning m.v.

⁶ Lovbekendtgørelse nr. 5 af 3. januar 2023 om miljøbeskyttelse.

⁷ Lovbekendtgørelse nr. 1392 af 4. oktober 2022 om naturbeskyttelse.

Naturstyrelsen meddelte d. 13. oktober 2006 dispensation fra Naturbeskyttelsesloven § 8 stk. 2. til indvinding af ral og sten indenfor det kliffredet areal. Dispensationen er givet med en række betingelser der er indarbejdet som vilkår i råstof tilladelsen.

Vilkår fremgår i afsnit 2.2

1.9 Museumsloven⁸

Der er ikke søgt om dispensation fra museumsloven.

1.10 Skovloven⁹

Der er ikke søgt om dispensation fra skovloven.

1.11 Vandløbsloven¹⁰

Der er ikke søgt om tilladelse efter vandløbsloven.

1.12 Vejloven og Privatvejsloven¹¹

Jammerbugt Kommune træffer afgørelse om vejadgang til Thorup Strandvej.

1.13 Jordforureningsloven¹²

Der er ikke søgt om dispensation fra eller tilladelse efter jordforureningsloven.

1.14 Jernbaneloven¹³

Der er ikke søgt om tilladelse efter jernbaneloven.

⁸ Lovbekendtgørelse nr. 358 af 8. april 2014 af museumsloven.

⁹ Lovbekendtgørelse nr. 315 af 28. marts 2019 om skove.

¹⁰ Lovbekendtgørelse nr. 1217 af 25. november 2019 om vandløb.

¹¹ Lovbekendtgørelse 421 af 25. april 2023 om offentlige veje m.v.

Lovbekendtgørelse nr. 422 af 25. april 2023 om private fællesveje.

¹² Lovbekendtgørelse nr. 282 af 27. marts 2017 om forurennet jord.

¹³ Lov nr. 686 af 27. maj 2015 - Jernbanelov

2. Vilkår

Vilkårene i denne tilladelse er bindende for indvinder og eventuelle ejere af de matrikler, der er givet tilladelse til at indvinde på. Region Nordjylland skal underrettes hvis der sker lodsejer- eller indvinderskifte.

2.1 Vilkår efter råstofloven

Før indvindingen begynder

1. Først når Region Nordjylland har givet en igangsætningstilladelse, må arbejdet med at indvinde råstoffer begynde. Igangsætningstilladelsen kan tidligst gives, når klagefristen er udløbet og en eventuel klage er behandlet af klagemyndigheden.
2. Der skal foreligge en tilladelse til vejadgang fra Jammerbugt Kommune.
3. Region Nordjylland skal underrettes, inden indvindingen påbegyndes, underretningen skal ske skriftligt.

2.1.1 Omfanget af retten til at indvinde

4. Området, hvor indvindingen mv. må ske, er på ca. 1 ha og omfatter en smal bræmme langs havstokken ud for kystbådslandingspladsen ved Thorup Strand. Arealet fremgår af bilag B.
5. Tilladelsen gælder kun indvinding af 5000 m³ ral og sten pr. år over en 10-årig periode.
6. Der må ikke skrubes dybere end til højeste daglige vandstand.
7. Der må ikke tilføres materialer til arealet.
8. Der må ikke etableres sorteringsanlæg mm. i tilknytning til arealet.
9. Ral og sten skal bortkøres så hurtigt som muligt efter det er opgravet og må ikke henligge på stranden til gene for offentlighedens færdsel.

2.1.2 Driftstider

10. De tilladte driftstider fremgår af tabel 1.

Driftstider	Hverdage
Gravemaskiner	Kl. 07.00 – 18.00
Udlevering og læsning	Kl. 06.00 – 18.00

Tabel 1 – Tilladte driftstider

11. Der må ikke skrubes eller udleveres udenfor de tilladte driftstider og der må ikke forekomme drift i relation til råstofindvindingen i weekender og helligdage.

2.1.3 Forebyggelse mod jord- og grundvandsforurening

12. Hvis der sker uheld, hvor der spildes olie eller brændstof, skal der gøres en omgående afværgeindsats ved kontakt til Beredskabsstyrelsen og orientering til Region Nordjylland.

Opbevaring og håndtering af brændstof m.v.

13. Tanke, beholdere m.v. til opbevaring af olieprodukter, motorbrændstof og lignende skal overholde olietankbekendtgørelsens¹⁴ regler. Tanke skal være typegodkendt efter olietankbekendtgørelsens regler eller i henhold til ADR-konventionen (entreprenørtanke).
14. Overjordiske brændstoftanke med tilhørende slanger, studse m.v. skal anbringes i en lukket, aflåselig container (*eller bygning*) med tæt spildbakke. Hvis tanken ikke er dobbeltvægget, skal spildbakken kunne rumme indholdet af brændstoftanken.
15. Tromler og andre beholdere med olie, spildolie m.v. skal anbringes i en lukket, aflåselig container (*eller bygning*) med tæt spildbakke, der kan rumme indholdet af den største beholder der opbevares.
16. Al tankning af maskinel skal foregå under konstant opsyn
17. Overjordiske tanke til motorbrændstof, fyringsolie m.v. skal sikres mod påkørsel
18. Spild af brændstof, olie m.v. skal straks opsamles. Alt opsamlet spild inkl. brugt opsugningsmateriale skal opbevares og bortskaffes som farligt affald.

Kørende og stationært materiel

19. Alt stationært og kørende materiel skal regelmæssigt inspiceres for olie- og kemikaliespild, og eventuelle utætheder skal øjeblikkeligt afhjælpes og reparerer. Der må ikke ske reparationer i råstofgraven, undtagen hvis dette sker på et impermeabelt underlag. Eventuelle reparationer skal foregå indenfor råstofgravens tilladte driftstider.
20. Der må ikke ske vask af materiel i råstofgraven.
21. Hvis der ønskes opstilling af andet materiel end det ansøgte: læssemaskine og bulldozer skal der fremsendes oplysninger herom til Region Nordjylland, der i givet fald vil fastsætte de nødvendige supplerende vilkår.

Kemikalier

22. Der må ikke benyttes eller oplagres kemikalier eller lignende stoffer i råstofgraven. Brug af tørsalte eller midler til at dæmpe støv kan ske efter aftale med Region Nordjylland.

2.1.4 Affald

23. Råstofgraven må ikke bruges til at opbevare fyld, affald eller andet der ikke stammer fra graven. Der skal træffes foranstaltning til hindring af ukontrolleret aflæsning af affald og jordfyld.

Ejer og indvinder har ansvaret for, at der ikke – hverken midlertidigt eller varigt – henlægges affald af nogen slags, samt for at eventuelt henkastet affald straks fjernes.

2.1.5 Støj og vibrationer

24. Råstofgravens eksterne støjniveau må ikke overstige grænseværdierne, som det fremgår af tabel 2.

¹⁴ Bekendtgørelse nr. 1257 af 27. november 2019 om indretning, etablering og drift af olietanke, rørsystemer og pipelines

Tidsrum	Mandag – fredag kl. 07.00–18.00 Lørdag kl. 07.00–14.00	Alle dage kl. 06.00–07.00	Maksimalværdi Kl. 22:00-07:00 Angivet som dB(A) med tids- vægtning fast
Områdetype:			
Nærmestliggende enkeltbolig i det åbne land (sidestilles med områdetype 3)	55	40	55
Erhvervs- og industriområder med forbud mod generende virksomheder (Områdetype 2)	60	60	60
Sommerhusområder, offentligt tilgængelige rekreative områder og særlige naturområder (områdetype 6)	40	35	50

Tablet 2 – Grænseværdier for støj målt efter retningslinjerne i Miljøstyrelsens vejledninger nummer 6/1984 eller beregnet efter retningslinjerne i Miljøstyrelsens vejledning nummer 5/1993 og angivet som det ækvivalente, korrigerede lydniveau i dB (A).

De anførte grænseværdier skal overholdes indenfor følgende referencetidsrum:

- For dagperioden på hverdage mandag til fredag kl. 07.00–18.00 skal grænseværdierne overholdes indenfor det mest støjbelastede tidsrum på 8 timer.
- For natperioden kl. 06.00-07.00 alle ugens dage skal grænseværdierne overholdes indenfor den mest støjbelastede halve time.

25. Hvis tilsynsmyndigheden finder det påkrævet skal indvinder dokumentere, at grænseværdierne for støj er overholdt. Hvis støjgrænserne er overholdt, kan dokumentationen højst kræves gentaget 1 gang om året, medmindre forholdene i råstofgraven er ændrede.
26. Dokumentationen skal ske ved måling eller beregning efter Miljøstyrelsens gældende vejledninger pt. nr. 6/1984 om Måling af ekstern støj og nr. 5/1993 om Beregning af støj fra virksomheder. Dokumentationen skal udføres af et firma som er akkrediteret af DANAK eller godkendt af Miljøstyrelsen til at udføre "Miljømåling – ekstern støj".
27. Støjmålinger eller støjregninger skal udføres og gennemføres under forhold, hvor indvindingsområdet er i fuld drift, medmindre andet er aftalt med Region Nordjylland.
28. Den for et område gældende støjgrænse anses for overholdt, hvis de målte eller beregnede værdier – fratrukket den udvidede usikkerhed – er mindre end eller lig med støjgrænseværdien. Den udvidede usikkerhed fastsættes, jf. Miljøstyrelsens støjvejledninger.
29. Indvinderen afholder alle udgifter til støjmålinger og –regninger.

Lavfrekvent støj, infralyd og vibrationer

30. Driften af virksomheden må ikke medføre, at den målte værdi af indvindingsområdets bidrag til støjen, målt indendørs i de berørte bygninger, overstiger grænseværdierne, som fremgår af Tabel 3.

Anvendelse	A-vægtet Lydtrykniveau (10-160 Hz), dB	G-vægtet Infralydniveau dB
Beboelsesrum, herunder børneinstitutioner og lignende		
Nat (kl. 06.00-07.00)	20	85
Dag (kl. 07.00-18.00)	25	85
Øvrige rum i virksomheder	35	90

Tabel 3 – Grænseværdier for lavfrekvent støj og infralyd (dB re 20 Pa).

Grænseværdierne gælder for ækvivalentniveauet over et måletidsrum på 10 minutter, hvor støjen er kraftigst. I tilfælde hvor støjen er impulsagtig reduceres de anførte grænser med 5 dB.

31. Driften af indvindingsområdet må ikke medføre, at der udsendes vibrationer, som overstiger grænseværdierne, jf. Tabel 4, målt som accelerationsniveau indendørs i de berørte bygninger.

Anvendelse	Vægtet accelerationsniveau Law i dB
Boliger i det åbne land (hele døgnet)	75
Boliger i blandet bolig/erhvervsområde	80
Kontorer, undervisningslokaler og lignende	80
Erhvervsbebyggelse	85

Tabel 4 – Grænseværdier for vibrationer, dB re 10^{-6} m/s². Grænseværdierne gælder for det maksimale KB-vægtede accelerationsniveau med tidsvægtning S.

Note: For kontorer og tilsvarende lokaler, hvor der foregår følsomme aktiviteter i virksomheder, gælder grænseværdien Law = 80 dB.

32. På forlangende fra Region Nordjylland skal indvinder dokumentere at grænseværdierne, jf. tabel 3 og 4, er overholdt. Dokumentation sker ved fremsendelse af skriftlig rapport over målinger og beregninger til Region Nordjylland.

Hvis målinger viser, at den lavfrekvente støj, infralyd eller vibrationer er for store, skal de dæmpes ned. Derefter skal der laves nye målinger, som dokumenterer, at grænseværdierne nu kan overholdes. Der kan maksimalt kræves én måling af hver type pr. kilde pr. år.

33. Måling, rapportering og anden dokumentation skal ske i overensstemmelse med de til enhver tid gældende vejledninger fra Miljøstyrelsen på det aktuelle område. Målinger eller beregninger skal udføres af et firma, der er akkrediteret til at udføre "Miljømåling – ekstern støj".

Virksomheden afholder selv alle udgifter i forbindelse med dokumentation af de aktuelle vilkår.

34. Grænseværdierne for lavfrekvent støj og infralyd, jf. tabel 3 anses for overholdt, når et konkret måleresultat, uden tillæg eller fradrag for målingens ubestemthed, er lig med eller under den pågældende grænse.

Grænseværdierne for vibrationer, jf. tabel 4, anses for overholdt, når et konkret måleresultat ikke overskrider den pågældende grænse.

2.1.6 Støv

35. Virksomheden må ikke give anledning til støvgener udenfor virksomhedens område, som efter tilsynsmyndighedens opfattelse er væsentlige for omgivelserne.
36. Hvis der bliver konstateret støvgener, der opstår pga. råstofgravens drift, skal der træffes foranstaltninger, der nedbringer generne, såsom vanding af lagerbunker, interne veje mv. samt renholdelse af interne veje.
37. Hvis tilsynsmyndigheden vurderer, at råstofindvindingen giver anledning til væsentlige støvgener i omgivelserne, kan myndigheden forlange, at der foretages støvmålinger. Målinger skal foretages efter nærmere aftale med Region Nordjylland.
38. Bortgravningen skal ophøre, hvis der opstår sandflugt fra den blottede strandbred der giver anledning til fygning mellem husene.

2.2 Vilkår efter naturbeskyttelsesloven

Kystdirektoratet meddelte d. 29. november 2023 dispensation til ralindvinding ved Thorup Strand efter Naturbeskyttelseslovens § 65b, stk. 1, jf. § 8, samt klitfredningsbekendtgørelsen § 1, jf. § 4. Dispensationen erstatter den tidligere meddelte dispensation af d. 13. oktober 2006 fra Skov- og Naturstyrelsen.

Dispensationen fremgår i bilag D.

Afgørelsen er meddelt på følgende vilkår:

39. Dispensationen er gældende i 10 år og følger råstoftilladelsen. Dispensationen er gældende til 2033.

3. Offentliggørelse, klagevejledning og underretning

Tilladelsen til at indvinde råstoffer vil blive offentliggjort på Region Nordjyllands hjemmeside www.rn.dk/råstoffer. Det fremgår af hjemmesiden, hvilken dato afgørelsen er offentliggjort.

I denne tilladelse er der truffet afgørelse efter råstofloven.

3.1 Klagevejledning

Hvis du ønsker at klage over denne afgørelse efter råstofloven, kan du klage til Miljø- og Fødevarerklagenævnet. Du klager via Klageportalen, som du finder via borger.dk eller virk.dk. Du logger på klageportalen med eller MitID eller NemID. En klage er indgivet, når den er tilgængelig for Region Nordjylland via klageportalen. Når du klager skal du betale et gebyr på 900 kr. for borgere og 1.800 kr. for virksomheder, organisationer og offentlige myndigheder.

I klageportalen sendes din klage automatisk først til Region Nordjylland. Hvis regionen fastholder afgørelsen, sender regionen klagen videre til behandling i nævnet via klageportalen. Du får besked om videresendelsen.

Miljø- og Fødevarerklagenævnet afviser din klage, hvis du sender den uden om klageportalen, medmindre du er blevet fritaget for brug af klageportalen. Hvis du ønsker at blive fritaget for at bruge klageportalen, skal du sende en begrundet anmodning til Miljø- og Fødevarerklagenævnet. Nævnet afgør herefter, om du kan fritages for at bruge klageportalen. [Se betingelserne for at blive fritaget.](#)

Klagefristen udløber 4 uger efter, at afgørelsen er meddelt. Er afgørelsen offentligt bekendtgjort, regnes klagefristen dog altid fra bekendtgørelsen. Hvis klagefristen udløber på en lørdag eller helligdag, forlænges klagefristen til den følgende hverdag.

Klageberettigede er:

- Adressaten for afgørelsen
- Offentlige myndigheder
- En berørt nationalparkfond oprettet efter lov om nationalparker
- Lokale foreninger og organisationer som har en væsentlig interesse i afgørelsen
- Landsdækkende foreninger og organisationer hvis hovedformål er beskyttelse af natur og miljø
- Landsdækkende foreninger og organisationer som efter deres formål varetager væsentlige rekreative interesser, når afgørelsen berører sådanne interesser
- Enhver med individuel væsentlig interesse i afgørelsen.

En rettidig klage har opsættende virkning for tilladelsen, medmindre Miljø- og Fødevarerklagenævnet bestemmer andet. Tilladelsen må derfor ikke udnyttes, før klagefristen er udløbet og det er meddelt til virksomheden, at der ikke er klaget over afgørelsen.

Hvis en afgørelse ønskes behandlet ved domstolene skal der anlægges sag inden 6 mdr. fra det tidspunkt, hvor afgørelsen er meddelt. Er afgørelsen offentligt bekendtgjort, regnes søgsmålsfristen dog altid fra bekendtgørelsen.

3.2 Underretning

Kopi af afgørelsen er den dato sendt til:

- Jammerbugt Kommune, raadhus@jammerbugt.dk og natur@jammerbugt.dk
- Miljøstyrelsen, mst@mst.dk
- Miljøstyrelsen Nordjylland, njl@mst.dk
- Forsvaret og Forsvarsministeriet, fmn@fmn.dk
- Kystdirektoratet, kdi@kyst.dk
- Slots- og Kulturstyrelsen, cfk@slks.dk
- Nordjyske Museer, historiskmuseum@aalborg.dk og nordjyskemuseer@aalborg.dk
- Skat, myndighed@skat.dk
- Danmarks Naturfredningsforening, dn@dn.dk
- DN Jammerbugt, jammerbugt@dn.dk
- Dansk Ornitologisk Forening, natur@dof.dk
- DOF Jammerbugt, jammerbugt@dof.dk
- Friluftsrådet, fr@friluftsradet.dk
- Forbrugerrådet, fbr@fbr.dk

Derudover orienteres følgende privatpersoner/naboer mv. om, at der er foretaget en afgørelse, som kan ses på regionens hjemmeside

- Thorupstrand Fiskecentral, Thorupstrandvej 329, 9690 Fjerritslev

4. Grundlag for tilladelsen

4.1 Ansøgningens indhold

Region Nordjylland modtog d. 3. april 2023 en ansøgning om tilladelse til råstofindvinding af ral og sten på matrikelnummer 53 V. Torup By, V. Torup og 5e Torup Strandhuse, V. Torup, Thorupstrandvej 329, 9690 Fjerritslev.

Ansøgningen omfatter følgende:

- Ansøgningskema dateret 3. april 2023
- Matrikelnummer 53 V. Torup By, V. Torup og 5e Torup Strandhuse, V. Torup, Thorupstrandvej 329, 9690 Fjerritslev.
- Det ansøgte graveareal udgør 1 hektar, se bilag A og B
- Der forventes en årlig indvinding på op til 5000 m³ ral og sten
- Der ansøges om tilladelse til skrab af ral og sten i 10 år.
- Der er ansøgt om at skrabe ral og sten som skylles op på stranden ved kystlandingspladsen.
- Ifølge ansøgningen bliver der kun skrabet ral i det omfang så fiskerbådene kan lande på stranden.
- Arealet ønskes ikke efterbehandlet, men vil forblive strand uanset indvinding af ral.
- Maskinpark: Gummiged og bulldozer
- Forbrug af hjælpestoffer: ca. 5000 l diesellole
- Adgangsvej til Thorupstrandvej
- Driftstider: mandag – fredag: kl. 06 – 18.

Der er vedlagt ansøgningen følgende bilag:

- Udskrift af tinglysning
- Oversigtskort 1:25.000
- Kort 1:2000 eller 1:4000
- Ansøgningskema efter Miljøvurderingsloven

4.2 Høring vedr. ansøgning

4.2.1 Myndigheder, forsyningselskaber og landsdækkende foreninger

Der er foretaget høring på baggrund af ansøgningsmaterialet ved andre myndigheder og forsyningselskaber samt landsdækkende foreninger.

Der er indkommet følgende skriftlige indlæg:

Jammerbugt Kommune havde ingen bemærkninger.

Forsvarsministeriet havde heller ikke bemærkninger til ansøgningen

Kystdirektoratet:

Kystteknisk vurdering

Thorup Strand ligger på en kyststrækning, der gennem de senere år har været præget af tilvækst. Kystdirektoratets undersøgelser viser en faldende sedimenttransport på strækningen øst for Bulbjerg og forbi Slettestrand, dette betyder, at der aflejres sediment på den lokale kyststrækning.

I den konkrete sag kan problemet med ophobet ral løses ved bypass af det oprensede sediment. Kystdirektoratet vurderer dog at hierarkiet jf. i §3 stk. 2 i bek. Nr. 950 af 27. juni 2016 om bypass, nyttiggørelse og

klapning af optaget havbundsmateriale i den aktuelle sag på den konkrete kyststrækning kan fraviges med hensynet til det lokale erhvervsfiskeri.

Baggrunden er, at der på den konkrete kyststrækning er kysttilvækst dermed, er der et sedimentoverskud. Derudover vil fjernelsen af en begrænset mængde på 5.000 m³ årligt over en begrænset periode være en lille mængde sediment i forhold til den samlede sedimenttransport på op til 500.000 m³ pr. år.

Kystdirektoratet vurderer dermed i den aktuelle sag på den konkrete kyststrækning ved Thorupstrand, at indvindingen af ral ikke vil have betydelig negativ indflydelse på det samlet sedimentbudget på strækningen. Kystdirektoratet bemærker, at problemet bør løses via bypass jf. Kystbeskyttelseslovens §16b. Kystdirektoratet vurderer dog, at der vil være tale om fjernelse af en begrænset mængde sediment, hvilket vil have en begrænset indvirkning på den samlede sedimenttransport.

Kystdirektoratets bemærkninger

Kystdirektoratet gør opmærksom på, at indvindings- og oplagringsområdet er beliggende inden for klitfredningslinjen.

Klitfredning indebærer som hovedregel et forbud mod at ændre tilstanden jf. naturbeskyttelseslovens § 8, stk. 1. Klitfredning administreres af Kystdirektoratet. Derfor kræver det Kystdirektoratets dispensation f.eks. at opføre byggeri, tilplante, etablere veje, stier og belægning og ændre terrænet. Det kræver også ofte Kystdirektoratet dispensation at ændre anvendelsen af arealer.

Kystdirektoratet vurderer i denne situation, at der er behov for en konkret vurdering af ansøgte. Derfor vil Kystdirektoratet igangsætte arbejde med vurderingen af, hvorvidt der kan dispenseres til det ansøgte.

4.2.2 Sagsparter

Der er foretaget partshøring på baggrund af ansøgningsmaterialet. Ansøgning om råstoftilladelse er fremsendt til følgende naboer/berørte parter:

- Thorupstrand Fiskecentral

Der er ikke indkommet skriftligt indlæg fra de partshørte.

4.3 Høring vedr. udkast til tilladelse

4.3.1 Jammerbugt Kommune

Udkast til tilladelse er d. 10. november 2023 sendt i høring hos Jammerbugt Kommune i henhold til råstoflovens § 10a om fastsættelse af vilkår for efterbehandling.

Jammerbugt Kommune har ikke sendt bemærkninger til udkastet.

4.3.2 Kystdirektoratet

Udkast til tilladelse er d. 10. november 2023 sendt i høring ved Kystdirektoratet.

Kystdirektoratet har ikke indsendt bemærkninger til udkastet.

D. 29. november 2023 meddelte Kystdirektoratet dispensation fra Klitfredningslinjen. Afgørelsen fremgår i bilag D.

4.3.3 Ansøger

Udkast til tilladelse er d. 10. november 2023 sendt i høring ved ansøger i henhold til forvaltningslovens §19.

Der er ikke kommet bemærkninger fra ansøger.

5. Regionens behandling af sagen

5.1 Råstofplanen

Det ansøgte areal ligger ca. 9 km nordvest for Fjerritslev og lige nord for Thorupstrand. Det ansøgte område ligger ikke i et graveområde i Råstofplan 2020 for Region Nordjylland. Ifølge Råstofplan 2020's retningslinje 3 vil der normalt ikke kunne meddeles tilladelse til råstofindvinding udenfor de udlagte graveområder, medmindre indvindingen har begrænset omfang og er foreneligt med hensyn til øvrige interesser.

Det ansøgte område har aldrig været udlagt som graveområde, men Thorupstrand Fiskeri og Ophalingsspil A.M.B.A har haft tilladelse til at indvinde ral og sten ved Thorupstrand landingsplads siden 1998. Seneste tilladelse til indvinding af ral er fra 2017, hvor der var tilladelse til at indvinde op til 4000 m³ ral om året.

Region Nordjylland vurderer, at projektet ligger indenfor rammerne af retningslinje 3, da der er tale om en mindre indvinding og at der kun indvindes overskydende ral og sten som bliver ført ind med havet.

5.1.1 Ressourcens omfang

Ressourcen består af ral og sten som skyller op fra havet på kystlandingspladsen. Der sker således en gradvis aflejring af materiale ved Thorupstrand, som med tiden forhindrer fiskerbådene i at lande på stranden. For at sikre at fiskerbådene kan blive halet ind og ud fra kystlandingspladsen, er der søgt om at bortskrabe ral og sten væk fra landingspladsen. Den bortskrabede ral bliver samlet sammen i en bunke vest for landingspladsen, hvor overskydende ral sælges fra. En del af rallet bliver brugt til at vedligeholde kystlandingspladsen i forbindelse med storme, hvor materiale kan blive skyllet væk.

5.2 Miljøvurderingsloven¹⁵

Projektet er opført på miljøvurderingslovens bilag 2 pkt. 2a 'Råstofindvinding fra åbne brud samt tørvegravning', jf. lovbekendtgørelse nr. 4 af 3. januar 2023 om miljøvurdering af planer og programmer og af konkrete projekter (VVM).

Region Nordjylland har derfor udført en screening, der skal tilvejebringe nødvendig viden til afgørelse om, hvorvidt indvindingen kan have væsentlig virkning på miljøet og er omfattet af krav om miljøvurdering.

På baggrund af screeningen har Region Nordjylland vurderet, at projektet hverken på baggrund af karakter, placering eller kendetegn ved påvirkningen vil påvirke miljøet væsentligt. Region Nordjylland har den 31. juli 2023 truffet afgørelse om, at der ikke skal laves miljøvurdering for projektet. Afgørelsen er truffet efter miljøvurderingslovens § 21. Afgørelsen kan ses på regionens hjemmeside www.rn.dk/rastoffer.

Region Nordjylland vurderer, at projektet ikke vil have væsentlige påvirkninger på kyststrækningen. Dette begrundes bl.a. med at der ikke bortskræbes mere ral end det som bliver indført fra havet. Ligeledes er der tale om videreførelse af tidligere tilladelser, hvor der ikke har været påvist væsentlige påvirkninger.

5.3 Kommuneplan og lokalplan

I kommuneplanen er der angivet følgende retningslinjer for matriklerne:

- 1.1.5: Arealer til byudvikling
- 1.1.11: Støjbelastede arealer
- 2.1.3: Særligt værdifulde naturområder

¹⁵ Lovbekendtgørelse nr. 4 af 3. januar 2023 om miljøvurdering af planer og programmer og af konkrete projekter (VVM)

- 2.2.1: Bevaringsværdige landskaber
- 2.1.7: Lavbund og potentielle vådområder
- 2.2.2: Større, sammenhængende landskaber
- 2.3.2: Områder, hvor skovrejsning er uønsket
- 2.4.6: Udviklingsområdet for området Thorup Strand – Klim Camping
- 2.5: Landbrug
- 3.1.1: Værdifulde kulturmiljøer
- 3.2.2: Bevaringsværdige bygninger
- 5.1.1: Arealer i fare for oversvømmelse
- 5.1.3: Erosionstruede kyster
- 5.6: Infrastruktur
- 5.7.4: Landingspladser

Projektarealet vedrører en mindre del af matr.nr. 53 V. Torup By, V. Torup og 5e Torup Strandhuse, V. Torup. Mange af retningslinjerne omhandler således andre dele af matriklerne. Regionen har gennemgået retningslinjerne i Kommuneplan21 og har vurderet, at projektet ikke er i strid med Kommuneplanen. I regionens vurdering indgår bl.a. at projektet ikke påvirker landskab eller natur væsentligt og derfor ikke er i strid med retningslinje 2.1.3, 2.2.1 og 2.2.2. Projektet er også i overensstemmelse med 1.1.11 og 5.7.4, da det er i tilknytning til erhvervsområdet området omkring landingspladsen. Ligeledes er der tale om en videreførelse af tidligere projekt, hvorfor der ikke er tale om ændringer af arealanvendelsen, som bl.a. vil være i strid med 5.1.3. Det fremgår også af Jammerbugt Kommunes redegørelse for retningslinje 5.1.3, at det kun er få steder i Kommunen, hvor man oplever udfordringer med kysterosion og at retningslinjen er en gengivelse af kystatlas.dk.

Det ansøgte projektareal er ikke knyttet til en lokalplan, da det omhandler havstokken udfor kystlandingspladsen. Selve landingspladsen er dog omfattet af lokalplan 37 Thorup Strand. Landingspladsen er reserveret fiskerierhvervet, hvorfor der ikke må etableres nye boliger og sommerhuse indenfor dette område. Regionen vurderer, at projektet ikke er i strid med lokalplanen, da projektet er knyttet til landingspladsen.

5.4 Grundvand og overfladevand

Projektområdet ligger hverken i indvindingsopland til vandværk, område med særlige eller almindelige drikkevandsinteresser (OSD og OD). Det nærmeste indvindingsopland ligger ca. 1,1 km syd for det ansøgte projektområde og er til Strandgårdens Vandværk. Det nærmeste OSD område ligger ca. 650 m syd for projektområdet. Nærmeste private drikkevandsboring ligger ca. 400 m sydøst for projektområdet. Ifølge potentialekort løber grundvandet fra syd mod nord.

Projektområdet ligger langs kysten udfor kystlandingspladsen ved Thorupstrand. Der er igen søer eller vandløb indenfor projektområdet. Nærmeste beskyttede sø ligger ca. 1 km sydøst for, mens nærmeste beskyttede vandløb ligger ca. 1,3 km vest for projektområdet.

Vandområdeplan 2021-2027¹⁶:

Projektområdet ligger indenfor to regionale grundvandsforekomster: Dkmj_122_ks og Dkmj_973_kalk og i oplandet til Skagerrak ID nr. 221. Begge grundvandsforekomster er målsat til god kvantitativ og kemisk tilstand. Begge grundvandsforekomster opfylder målopfyldelsen. Skagerrak er i samlet set god økologisk tilstand, men den kemiske tilstand er ikke-god. Årsagen til den ikke-gode kemiske tilstand for Skagerrak er at målopfyldelsen for kviksølv og bly ikke er opfyldt.

¹⁶ Vandområdeplan 2021-2027, Miljøministeriet, juni 2023

Regionen vurderer, at indvinding af ral og sten på projektarealet ikke vil have væsentlige påvirkninger på hverken grundvand eller overfladevand. Regionen vurderer også at, projektet ikke vil medføre forringelser af de regionale grundvandforekomster og ikke vil hindre opfyldelsen af målsatte miljømål. Dette begrundes bl.a. med, at der hverken udledes spildevand eller anvendes miljøfremmede stoffer i forbindelse med indvindingen af ral og sten.

5.5 Natur og landskab

Beskyttet natur, beskyttelseslinjer, mm.

Projektområdet ligger indenfor klitfredning. Naturstyrelsen har d. 13. oktober 2006 givet dispensation fra Naturbeskyttelsesloven § 8 stk. 2. til indvinding af ral og sten indenfor det klitfredet areal.

Der ligger ikke beskyttet natur indenfor projektområdet. De nærmeste beskyttede naturarealer ligger bag klitrækken syd for projektområdet. Den bortskrabede ral bliver midlertidigt samlet i en bunke foran klitten vest for landingspladsen. Klitterne og den beskyttede natur bliver ikke berørt af projektet.

Projektet ligger hellere ikke indenfor bygge- eller beskyttelseslinjer for skov, kirke og fortidsminder. Nærmeste fredede fortidsminde er en mindesten som ligger ca. 1,5 km sydøst for projektet. Der ligger flere rundhøje i Vester Torup Plantage, som ligger mere end 3 km væk fra projektet. Nærmeste fredede område er Valbjerg, som ligger ca. 3,2 km vest for projektet. Nærmeste beskyttede sten- og jorddige ligger ca. 1,3 km sydøst for projektområdet.

Ifølge Jammerbugts Kommuneplan²¹ ligger projektområdet indenfor et område med bevaringsværdigt landskab og større sammenhængende landskab. Projektet påvirker ikke landskabskarakterer væsentligt, da der er tale om at bortskrabning af en mindre mængde ral og sten som bliver skyllet ind på stranden. Afskrabet ral og sten bliver midlertidigt lagt op i en bunke foran klitten vest for landingspladsen. Regionen vurderer, at projektet ikke påvirke de landskabelige karakterer væsentligt.

Natura 2000

Det nærmeste Natura 2000-område er Løgstør Bredning, Vejlerne og Bulbjerg (nr. 16), som ligger ca. 1,4 km vest for projektet¹⁷. Udpegningsgrundlaget fremgår af tabellen nedenfor (fig. 5). Natura 2000-området er udpeget for at beskytte en række lysåbne naturtyper der karakteristiske for EU-landende, samt fire dyrearter. Nogle af naturtyperne er særligt prioriteret jf. Habitatdirektivet og er angivet med * i figur 5. Ingen af naturtyperne er udbredt indenfor projektområdet. Blandt de fire dyrearter på udpegningsgrundlaget, kan spættet sæl og odder potentielt opholde sig i nærheden af projektområdet. Spættet sæl og odder kan træffes langs kysten, men vil typisk ikke opholde sig nær mennesker. Derfor vurderes det at området omkring kystlandingspladsen ikke udgør et vigtigt yngle- eller rasteområde for hverken spættet sæl eller odder.

Regionen vurderer, at hverken spættet sæl, odder eller andre af de udpegede arter og naturtyper bliver påvirket af, at der bliver skrabet ral og sten ud for kystlandingspladsen. Dette begrundes bl.a. med at ingen af naturtyperne er udbredt indenfor projektområdet og at hverken odder, spættet sæl eller andre arter på udpegningsgrundlaget bliver påvirket væsentligt.

¹⁷ Natura 2000-plan 2022-2027. Løgstør Bredning, Vejlerne og Bulbjerg. Miljøstyrelsen, juni 2023

Udpegningsgrundlag for Habitatområde nr. 16		
Naturtyper:	Sandbanke (1110)	Vadeflade (1140)
	Lagune* (1150)	Bugt (1160)
	Rev (1170)	Strandvold med enårige planter (1210)
	Strandvold med flerårige planter (1220)	Kystklint/klippe (1230)
	Enårig strandengsvegetation (1310)	Strandeng (1330)
	Forklit (2110)	Hvid klit (2120)
	Grå/grøn klit* (2130)	Klithede* (2140)
	Havtomklit (2160)	Grårisklit (2170)
	Klitlavning (2190)	Enebærklit* (2250)
	Søbred med småurter (3130)	Kransnålalge-sø (3140)
	Næringsrig sø (3150)	Brunvandet sø (3160)
	Vandløb (3260)	Våd hede (4010)
	Tør hede (4030)	Enekrat (5130)
	Kalkoverdrev* (6210)	Surt overdrev* (6230)
	Tidvis våd eng (6410)	Hængesæk (7140)
	Kildevæld* (7220)	Riggær (7230)
	Bøg på mor (9110)	Stilkege-krat (9190)
	Skovbevokset tørvemose* (91D0)	Elle- og askeskov* (91E0)
Arter:	Stor vandsalamander (1166)	Odder (1355)
	Spættet sæl (1365)	Damflagermus (1318)

Figur 5: Udpegningsgrundlaget for Løgstør Bredning, Vejlerne og Bulbjerg

Fuglebeskyttelsesområde

Det nærmeste fuglebeskyttelsesområde er Østlige Vejler (F13), som ligger ca. 4,6 km sydvest for projektområdet. Udpegningsgrundlaget fremgår af fig. 6. Arterne er primært tilknyttet til vådområder, som f.eks. enge, moser, søer, fjorde og vadeflader. Flere af arterne kan spontant opholde sig i området omkring kystlandingspladsen. Det vil typisk være i forbindelse med fugletrækket, hvor enkelte fuglearter kortvarigt kan forekomme rastende langs stranden. Strækningen vurderes ikke at være en vigtig fødesøgnings- og rasteplass for nogen af fuglearterne på udpegningsgrundlaget. Regionen vurderer, at projektet ikke vil påvirke fuglearter på udpegningsgrundlaget væsentligt. Dette begrundes bl.a. med at projektet ligger over 4 km fra fuglebeskyttelsesområdet samt, projektets relativt lille omfang, som ikke vil have negative påvirkninger på arterne, hverken på individ eller bestandsniveau.

Udpegningsgrundlag for Fuglebeskyttelsesområde nr. 13		
Fugle:	Rørdrum (Y)	Skestork (T)
	Pibesvane (T)	Sangsvane (T)
	Grågås (T)	Kortnæbbet gås (T)
	Bramgås (T)	Knarand (T)
	Skeand (T)	Pibeand (T)
	Krikand (T)	Rørhøg (Y)
	Blå kærhøg (T)	Plettet rørvagtel (Y)
	Trane (Y)	Klyde (TY)
	Hjejle (T)	Almindelig ryle (Y)
	Brushane (Y)	Stor kobbersneppe (Y)
	Dværgmåge (Y)	Fjordterne (Y)
	Havterne (Y)	Sortterne (Y)
	Blåhals (Y)	

Figur 6: Udpegningsgrundlaget for fuglebeskyttelsesområdet Østlige Vejler.

Bilag IV-arter

Region Nordjylland har foretaget opslag på Danmarks Naturdata, herunder Arter.dk, samt Naturbasen.dk d. 26. juni 2023. Der er ikke registreret bilag IV-arter indenfor projektområdet, som består af et mindre stykke strand udfor kystlandingspladsen ved Thorupstrand.

De nærmest registrerede bilag IV-arter er markfirben og grøn mosaikguldsmed, som er registreret henholdsvis 800 m vest for og ca. 1,2 km sydvest for projektet. Markfirben er fundet i området bag klitterne, hvor der varieret lysåben natur med bart sand og vegetation. Grøn Mosaikguldsmed er fundet længere inde mod Vester Torup Plantage. Grøn mosaikguldsmed er knyttet til vandløb og søer med en god bestand af krebsklo.

Region Nordjylland vurderer, at projektet ikke vil påvirke hverken markfirben, grøn mosaikguldsmed, eller andre bilag IV-arter. Dette begrundes bl.a. med at projektområdet ligger i strandkanten, som ikke udgør et egnet levested for hverken markfirben eller grøn mosaikguldsmed. Projektområdet vurderes heller ikke at være egnet yngle- eller rasteområde for andre bilag IV-arter.

5.6 Miljømæssige forhold

5.6.1 Støj

Ifølge Kommuneplan21 ligger indvindingsområdet nærmest et erhvervsområde i miljøklasse 3-5, hvilket svarer til områdetype 2. Indvindingsområdet ligger dog også nært et område som er udlagt til blandet bolig og erhverv (områdetype 3).

Miljøstyrelsen er af den principielle opfattelse, at vilkår om støj fra grusgrave bør fastsættes med udgangspunkt i Vejledning fra Miljøstyrelsen nr. 5/1984, "Ekstern støj fra virksomheder", områdetype 3 – "Blandet bolig- og erhvervsbebyggelse, centerområder".

Støjniveauet måles som det energiekvivalente, korrigerede, A-vægtede lydtrykniveau, Lr.

Region Nordjylland vurderer, at Miljøstyrelsens anbefalede støjgrænser næppe kan overholdes for alle bebyggelses vedkommende på alle tidspunkter i en råstofgravs driftsfase. Det kan derfor i et vist omfang være nødvendigt – f.eks. ved læsning af lastbil - at acceptere et højere støjniveau end de nævnte grænseværdier.

Det vil dog kun være indenfor nærmere bestemte tidsrum – og der vil maksimalt kunne accepteres et støjni-veau på 60 dB (A), som svarer til, hvad der normalt accepteres i erhvervs- og industriområder med forbud imod generende virksomheder.

Det vurderes, at støjgrænser kan overholdes med de fastsatte støjvilkår, som fremgår af afsnit 2.1.5. Dette begrundes bl.a. med at indvindingen er relativt lille, hvor der kun periodisk bliver skrabet ral og sten ved landingspladsen, samt at der ikke anvendes sorteringsanlæg og at lastbiltransporten er begrænset.

5.6.2 Lavfrekvent støj, infralyd og vibrationer

Miljøstyrelsen anbefaler, at vilkår for lavfrekvent støj, infralyd og vibrationer fastsættes på baggrund af Orientering fra Miljøstyrelsen Nr. 9/1997 "Lavfrekvent støj, infralyd og vibrationer i eksternt miljø". Orienteringen er udarbejdet med det formål at stille det bedst mulige grundlag til rådighed for de myndigheder, som skal behandle miljøsager om lavfrekvent støj eller vibrationer, og for de laboratorier, som skal udføre de nødvendige målinger.

Vilkårene i tilladelsen er stillet på baggrund af anbefalingerne fra Miljøstyrelsen, og klager over gener vil ligeledes blive behandlet på baggrund af Miljøstyrelsens vejledning.

De fastsatte vilkår om lavfrekvent støj, infralyd og vibrationer fremgår af afsnit 2.1.5.

5.6.3 Støv

Der er i Danmark ikke fastsat regler om, hvor meget en virksomhed må støve, og det er derfor råstofmyndighedens vurdering, hvornår der opstår støv i et omfang, så råstofindvinder skal iværksætte støvdæmpende foranstaltninger. Region Nordjylland tager udgangspunkt i, at der skal iværksættes støvdæmpende foranstaltninger, når der bliver hvirvlet støv op, som kan være til gene for naboer.

Der kan opstå støvgener fra grusgrave/råstofindvinding, når materialebunker og veje tørrer ud, så støvpartikler kan hvirvles op af vind, ved håndtering af materialer og kørsel med entreprenørmaskiner, lastbiler m.v. Støvgener kan begrænses ved vanding af veje og materialebunker.

Fygning fra råstofindvinding kan udgøre en udfordring på samme måde som fygning fra landbrugsarealer og strande. Ved at placere materialebunker vest orienteret kan omfanget af fygning reduceres.

Vilkår vedr. støv fremgår af afsnit 2.1.6.

5.6.4 Trafik

Ved indvinding af 5000 m³ ral og sten om året vil der i gennemsnit køre 1 lastbiler om dagen, baseret på følgende udregning:

Transport råstoffer

Sten og grus ≈ 1,6 t/m³

Arbejdsdage om året ca. 220

Maks. last på lastbil med trailer: 32 tons ≈ 20 m³

$$\frac{5000 \text{ kbm pr år}}{220 \text{ dage} * 20 \text{ kbm}} \approx 1 \text{ pr. dag.}$$

Udregningen er gennemsnit, hvorfor der i praksis kan forekomme flere lastbiltræk om dagen i kortere perioder. Den oplagrede ral skal dog som udgangspunkt bortkøres hurtigst muligt.

5.6.5 Graveafstande

Der er ikke stillet vilkår om graveafstand, da tilladelsen udelukkende gælder for en strækning ved havstokken ud for kystlandingspladsen. Der må dog ikke afskrabes ral og sten udenfor det tilladte område (bilag A og B).

5.7 Efterbehandling

Ansøger har oplyst, at der ikke bliver efterbehandlet da arealet ikke ændrer karakter ved bortskrabning af opskyllet ral og sten fra havet.

Regionen vurderer, at det er en rimelig betragtning og at det derfor ikke er nødvendigt med en efterbehandlingsplan. Der har hellere ikke ved tidligere tilladelser været udarbejdet en efterbehandlingsplan, da der kun bliver afskrabet ral og sten som bliver skyllet op på strækningen. Der stilles heller ikke en garanti for efterbehandlingen.

5.8 Afvejning efter råstoflovens § 3

Region Nordjylland har afvist projektet i forhold til de forskellige hensyn listet i råstoflovens § 3. Herunder, at der på den ene side skal lægges vægt på råstoffressourcens omfang og kvalitet, at ressourcens udnyttelse skal sikres og at der skal tages erhvervsmæssige hensyn. Og på den anden side, at der skal lægges vægt på miljøbeskyttelse og vandforsyningsinteresser, beskyttelse af arkæologiske og geologiske interesser, naturbeskyttelse, landskabelige værdier, rekreative interesser, jord- og skovbrugsmæssige interesser m.v.

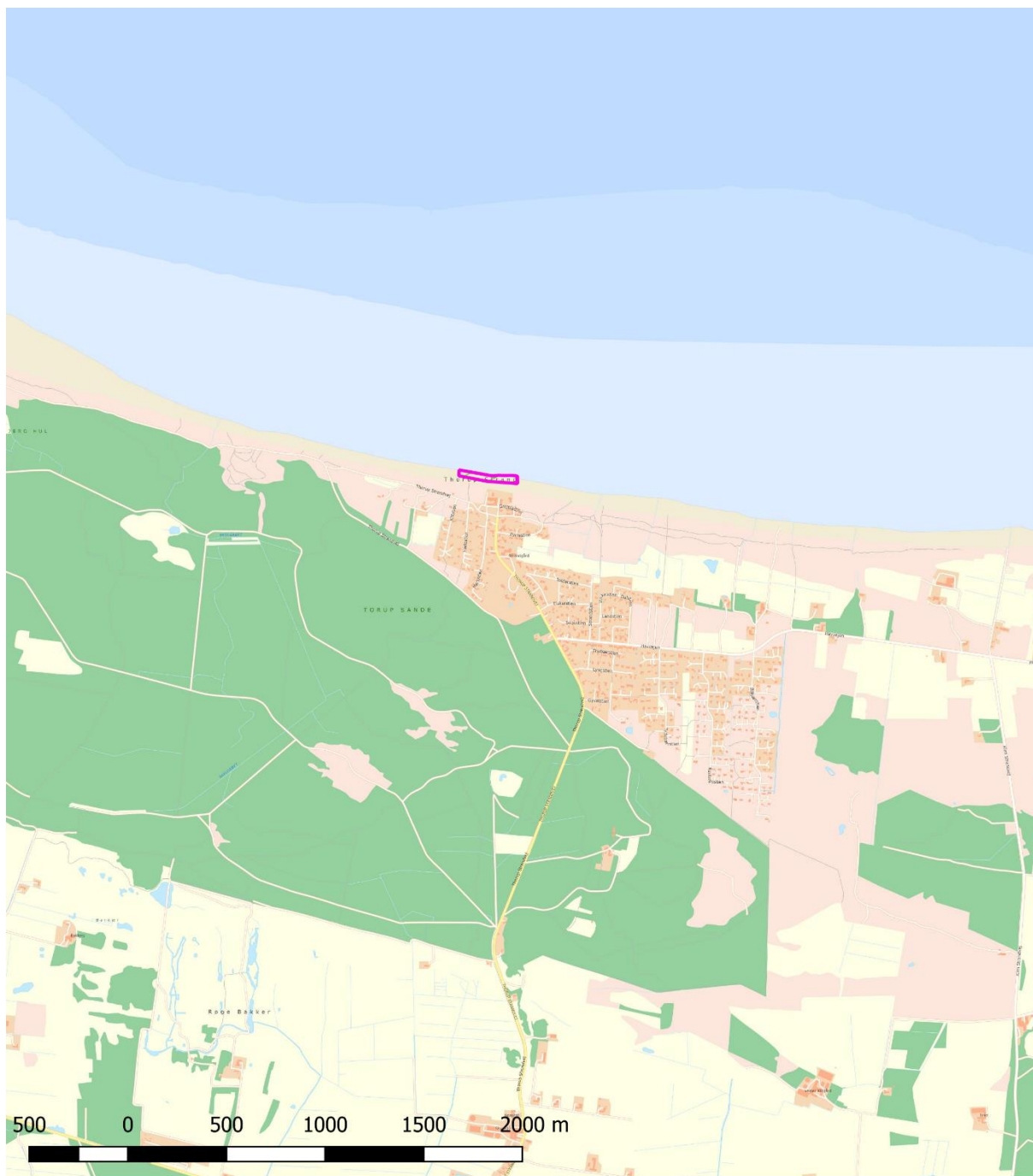
Den ral og sten som bliver skyllet ind fra havet, er af en fin kvalitet. Generelt er indvinding af råstoffer indenfor kystzonen dog meget restriktiv. Bl.a. af hensyn til kysterosion. Området er ikke udlagt Råstofplan 2020 og har aldrig været udlagt som graveområde i tidligere råstofplaner. Der har dog været givet råstoftilladelser til bortskrabning af ral og sten ved Thorupstrand siden 1998. Ifølge retningslinje 3 i Råstofplan 2020 kan der meddeles tilladelse til råstofindvinding udenfor graveområder, hvis der er tale om indvinding i et begrænset omfang og hvor det er foreneligt med øvrige interesser i området. Det er regionens vurdering at projektet er indenfor disse rammer.

I denne sag er der lagt vægt på, at der er tale om en mindre mængde ral og sten som bliver bortskrabt og at der ikke bliver bortskrabt mere, end hvad der bliver indført fra havet. De seneste tilladelser til skrab af ral og sten ved kystlandingspladsen ved Thorupstrand har heller ikke givet anledning til en øget kysterosion. Bortskrabning af ral og sten ved kystlandingspladsen er også en forudsætning for at fiskerbådene forsat kan lande ved Thorupstrand.

Da der kun bliver bortskrabt ral og sten i den mængde som der bliver indført fra havet, har indvindingen en begrænset påvirkning natur, miljø, landskab, mm.

Det er Region Nordjyllands vurdering, at når projektet gennemføres i overensstemmelse med det ansøgte og de stillede vilkår, er der sket en afvejning af disse hensyn.

BILAG A: OVERSIGTSKORT I MÅLFORHOLD 1:25000



Tilladt indvindingsområde matr.nr.
53 V. Torup By, V. Torup og 5e Torup Strandhuse, V. Torup
Jammerbugt Kommune

Jour.nr.: 2023-011998	
Kort: Oversigt	Bilag: A
Målforhold: 1: 25.000	
Udf. af: csc	
Dato: 30-6-2023	Rev.: 1

Matrikelkort, Kort10, FOT-ortofotos ©
Geodatastyrelsen, DDO © COWI.

BILAG B: LUFTFOTO I MÅLFORHOLD 1:3000



Tilladt indvindingsområde matr.nr.
53 V. Torup By, V. Torup og 5e Torup Strandhuse, V. Torup
Jammerbugt Kommune

Jour.nr.: 2023-011998	
Kort: Oversigt	Bilag: B
Målforhold: 1: 3000	
Udf. af: csc	
Dato: 30-6-2023	Rev.: 1

Matrikekort, Kort10, FOT-ortofotos ©
Geodatastyrelsen, DDO © COWI.

BILAG C: GENERELLE BESTEMMELSER

De generelle bestemmelser er bestemmelser, der er fastsat i den gældende lovgivning og disse bestemmelser kan derfor ikke påklages.

Inden gravearbejdet begynder

1. Enhver, der erhvervsmæssigt udfører gravearbejder, skal indhente oplysninger fra Ledningsejerregistret om, hvilke ledningsejere der ejer ledninger i graveområdet. De nødvendige ledningsoplysninger skal være indhentet, inden gravearbejdet påbegyndes, og gravearbejdet skal tilrettelægges og udføres under hensyntagen til de indhentede oplysninger.

Tilsyn

2. Region Nordjylland fører tilsyn med at vilkårene i råstoftilladelsen overholdes. Efter råstofloven har Region Nordjyllands medarbejdere uden retskendelse adgang til offentlige og private ejendomme for at se, om lovene overholdes og de vilkår, der er givet i råstoftilladelsen. Politiet yder om nødvendigt bistand til at gennemføre dette, jf. råstoflovens § 32.
3. Region Nordjylland skal efter råstofloven foranledige et ulovligt forhold lovliggjort, medmindre forholdet har underordnet betydning. Region Nordjylland kan meddele påbud om, at et ulovligt forhold lovliggøres inden for en nærmere fastsat frist, jf. råstoflovens § 33.

Hvis det ikke sker i rette tid, kan Region Nordjylland få arbejdet lavet på ejerens eller indvinderens regning, jf. råstoflovens § 33.

4. Region Nordjylland kan efter råstofloven fravige et vilkår, når et forhold vurderes at være af mindre eller underordnet betydning. Et vilkår kan fraviges på baggrund af en konkret vurdering eller hvis forudsætningerne ændres under indvindingsperioden.

Omfang af indvinding

5. Inden for det område, som tilladelsen omfatter, kan der indvindes andre råstoffer eller større mængder end angivet i tilladelsen, hvis der sker anmeldelse til regionsrådet inden 4 uger efter, at den pågældende indvinding er påbegyndt. Regionsrådet kan, inden 4 uger efter at anmeldelsen er modtaget, forbyde videre indvinding, der strider mod den meddelte tilladelse eller stille særlige vilkår for indvindingen, jf. råstoflovens § 9, stk. 2.

Bortfald og inddragelse af tilladelse

6. En tilladelse bortfalder, hvis den ikke udnyttes inden 3 år efter, at den er meddelt, eller ikke har været udnyttet i 3 på hinanden følgende år, medmindre der er truffet afgørelse om en længere frist i forb. med tilladelsen.
7. Region Nordjylland kan efter råstofloven tilbagekalde en tilladelse i tilfælde af, at indvinder groft eller gentaget overtræder vilkår eller lovene i øvrigt.

Konkurs mv.

8. Hvis indvinders virksomhed går konkurs, i betalingsstandsning eller lignende, har såvel indvinder som ejendommens ejer pligt til at give Region Nordjylland besked herom.

Ejer- og brugerforhold

9. Region Nordjylland skal altid holdes underrettet om, hvem der ejer det areal, indvindingen sker på. Region Nordjylland skal altid holdes underrettet om, hvem der står for indvindingen.

Indberetning af råstofafgift og -undersøgelser

10. Indvinder skal hvert år indberette til den årlige råstofstatistik. Region Nordjylland orienterer indvindere om hvornår og hvordan indberetningen skal foretages. Region Nordjylland sender den samlede indberetning til Danmarks Statistik, jf. Råstoflovens § 29.
11. Indvinder skal betale en afgift til staten for hver m³ råstof der indvindes. Afgiften opkræves af Skat. Region Nordjylland giver meddelelse til Skat ved at sende en kopi af råstoffilladelsen.
12. Inden 3 måneder efter borerier mv. efter råstoffer i jorden skal resultaterne indberettes til De Nationale Geologiske Undersøgelser for Danmark og Grønland (GEUS). Indberetningen skal ske på digital form i et format fastsat af GEUS.

Tilførsel af jord

13. Tilførsel af såvel forurenede som uforurenede jord til råstofgrave og tidligere råstofgrave er forbudt jf. jordforureningslovens § 52 stk. 1. Regionsrådet kan meddele dispensation fra forbuddet jf. lovens § 52 stk. 2. Foreligger der ikke en gældende dispensation til tilførsel af jord, må der således ikke tilføres jord til råstofgraven.

Fortidsminder og naturhistoriske genstande

14. Hvis der under gravningen forekommer fortidsminder, der ikke er registreret, skal arbejdet omgående indstilles i det omfang fortidsmindet berøres. Det kan fx være gravpladser, bopladser, kirker og lignende, der ofte giver sig tilkende i form af stenlægninger, potteskår, knogler, trækulsholdigt jord eller lignende. Fundet skal straks anmeldes efter museumslovens § 27.

Anmeldelsen skal ske til Nordjyske Museer

15. Hvis der i forbindelse med gravningen fremkommer en usædvanlig naturhistorisk genstand, skal arbejdet omgående indstilles i det omfang det berører genstanden. Det kan fx være en geologisk, botanisk eller zoologisk genstand af fossil eller subfossil karakter eller en meteorit, der er af enestående videnskabelig eller udstillingsmæssig værdi. Fundet skal straks anmeldes efter museumslovens § 29.

Anmeldelsen skal ske til Naturhistorisk Museum, Wilhelm Meyers Allé 10, Universitetsparken, 8000 Aarhus C., tlf. 86 12 97 77, e-mail: nm@nathist.dk.



Thorupstrand Fiskeri- og Ophalingsspil A.M.B.A.
Thorup Strandvej 329,
9690 Fjerritslev

Vejledning - Klima og
Kystbeskyttelse
Ref. PERNN
Den 29. november 2023

Sendt pr mail til:

kimbjerre@hotmail.dk

Kirsten Monrad Hansen: info@havbaade.dk

Casper Sylvester Conradsen: c.sylvester@rn.dk

Midlertidig dispensation til sten og ralindvinding inden for klitfredningslinjen

Ansøgning

I har ansøgt om fornyet tilladelse til erhvervsmæssig sten og ralindvinding efter råstofloven. I den forbindelse har Region Nordjylland den 10. maj 2023 sendt ansøgning i høring hos Kystdirektoratet. Kystdirektoratet vurderede i forbindelse med høringen, at der var behov for en fornyelse af eksisterende dispensation fra naturbeskyttelseslovens¹ § 8 til råstofindvinding inden for klitfredningslinjen på ejendommen matr. nr. 53, V. Torup by, V. Torup og 5e, Torup Strandhuse, V. Torup 9690 Fjerritslev, i Jammerbugt Kommune.

Afgørelse

Kystdirektoratet giver dispensation efter naturbeskyttelseslovens § 65b, stk. 1, jf. § 8, samt klitfredningsbekendtgørelsen² § 1, jf. § 4, til det ansøgte.

Nærværende dispensation erstatter tidligere meddelte dispensation af d. 13. oktober 2006 fra Skov- og Naturstyrelsen.

Dispensationen gælder kun klitfredningslinjen. I skal selv undersøge, om jeres projekt kræver tilladelse efter anden lovgivning.

Dispensationen bortfalder, hvis den ikke er udnyttet inden 3 år efter, at den er meddelt, jf. naturbeskyttelseslovens § 66, stk. 2.

I kan læse mere om lovgrundlaget for afgørelsen i bilag 1.

Vilkår for dispensationen: Dispensationen er gældende i 10 år og følger hermed samme kadence som råstoff tilladelsen. Dette betyder, at dispensationen er gældende til og med 2033.

Afgørelsen kan påklages

Afgørelsen kan påklages inden for fire uger.

¹ Lovbekendtgørelse nr. 1392 af 4. oktober 2022 om naturbeskyttelse.

² Bekendtgørelse nr. 1061 af 21. august 2018 om klitfredning.

I må ikke udnytte dispensationen før klagefristen er udløbet. Hvis der bliver klaget over afgørelsen, er dispensationen ikke gældende før klagesagen er færdigbehandlet. I vil få direkte besked fra Kystdirektoratet med oplysninger om, hvordan I skal forholde I, hvis der bliver klaget over afgørelsen.

I kan se en klagevejledning i bilag 2.

Redegørelse for sagen

Der søges om tilladelse til at skrabe ral og småsten væk fra kystlandingspladsen ved Thorupstrand. Landingspladsen anvendes til erhvervsfiskeri, hvor kystbåde lander direkte på stranden. Bådene bliver trukket op på stranden ved hjælp af op/udhalingsspil og en bulldozer. Der sker ifølge ansøgningen til råstofindvinding en kraftig materialevandring langs kysten, hvorfor der aflejres en del ral og småsten ved landingspladsen. Det omvendte kan også forekomme i forbindelse med storm, hvor materiale bliver skyllet væk fra landingspladsen. Aflejringen af ral ved landingspladsen forhindrer ophalingen af kystbådene.

Der søges om at der kontinuerligt kan skrubes ral (sand og sten) væk, så landingspladsen holdes relativt plan. Ral (sand og sten) bliver oplagret til, at genetablerer den flade stigning ved landingspladsen efter stormvejr. Der bliver ikke skubbet ral direkte ud i havet igen.

Ansøgningen vedrører udelukkende skrab af ral og sten omkring landingspladsen og kun i det omfang at rallet er et problem for selve ud- og indhalingen af kystbådene. Projektets formål er altså primært at opretholde det nuværende terræn og hældning ved landingspladsen. Overskydende ral bliver solgt for at finansierer vedligeholdelsen af landingspladsen

Afskrabet ral og sten oplagres i en bunke lige vest for landingspladsen.

Der er ansøgt om en årlig produktion på op til 5000 m³ ral (sand og sten). Det meste af materialet bliver fordelt på stranden/landingspladsen igen.

Der er tidligere meldt dispensation til råstofindvinding på Thorup Strand af Skov- og Naturstyrelsen. Denne dispensation blev givet den 13.oktober 2006. Denne afgørelse erstatter den tidligere meldte dispensation.



Fig. 1. Ortofoto 2023. Det orange skraverede område markerer det klitfredet areal. De umatrikulerede arealer ud til kysten samt stranden er dog også omfattet af bestemmelserne om klitfredningen. De røde streger markerer de vejledende matrikelskel.



Fig. 2. Ortofoto med markering af indvindingsområde. Fra høringsmaterialet.

Vurdering efter lovgivning om international naturbeskyttelse

I behandlingen af en ansøgning om dispensation fra klitfredningslinjen skal Kystdirektoratet vurdere, om det ansøgte kan påvirke Natura 2000-områder eller dyre- og plantearter på habitatdirektivets bilag IV. Læs evt. mere herom i bilag 1.

Natura 2000

Det nærmeste Natura 2000-område (nr. 16, Løgstør Bredning, Vejlerne og Bulbjerg) ligger ca. 1,3 km mod vest. Natura 2000-området omfatter habitatområde nr. H16 og fuglebeskyttelsesområde nr. F8, F12, F13, F19 og F20.

Udpegningsgrundlaget for Natura 2000-området ses i bilag 3.

Det er Kystdirektoratets vurdering, at det ansøgte ikke i sig selv, eller i forbindelse med andre planer og projekter, kan påvirke Natura 2000-området væsentligt. Ved vurderingen er der særligt lagt vægt på afstanden til Natura 2000-området og projektets begrænsede karakter. Det ansøgte vil således efter Kystdirektoratets vurdering ikke medføre en væsentlig påvirkning af de naturtyper, levesteder og/eller arter, som området er udpeget for at bevare, og der er derfor ikke behov for en nærmere konsekvensvurdering.

Bilag IV-arter

På baggrund af et generelt kendskab til bilag IV-arters forekomst i Danmark og deres valg af levested samt gennemgang af offentlige databaser, vurderer Kystdirektoratet, at lokaliteten ikke er et potentielt levested for bilag IV-arter.

Kystdirektoratet vurderer på denne baggrund, at det ansøgte projekt ikke vil medføre beskadigelse/ødelæggelse af plantearter eller yngle- eller rasteområder for de dyrearter, der fremgår af habitatdirektivets bilag IV.

Begrundelse for afgørelsen

Det ansøgte ligger inden for klitfredningslinjen og forudsætter derfor dispensation efter naturbeskyttelsesloven.

I lighed med tidligere afgørelse om dispensation til bortgravning af ral er ansøgningen begrundet med at det jævnligt er nødvendigt at bortfjerne ral fra strandbredden foran ophalingspladsen for at ophale og søsætte både.

Da der foregår erhvervsmæssigt fiskeri fra Thorup Strand, samt da denne aktivitet er foregået på arealet igennem en længere periode vurderes der, at være tale om et særligt tilfælde, som kan berettige en dispensation. Mængden af det bortgravede ral bør til enhver tid tilpasses aktivitetsniveauet og dermed behovet for adgangen til havet.


Ralindvinding bør ikke give anledning til sandflugt, og skal derfor ophøre hvis den blottede strandbred giver anledning til sandfygning mellem eksisterende huse.

Kystdirektoratet vurderer, at den ansøgte terrænændring er omfattet af ovennævnte praksis, og at der ikke i øvrigt er væsentlige, kystlandskabelige hensyn, der taler imod en dispensation.

Kystdirektoratet har vurderet det ansøgte i forhold til international lovgivning om naturbeskyttelse og konkluderet, at der ikke er hensyn, der taler afgørende imod det ansøgte. Se afsnittet "Vurdering efter lovgivning om international naturbeskyttelse".

Kystdirektoratet giver på denne baggrund dispensation til ralindvinding ved Thorup Strand.

Med venlig hilsen



Pernille Spangsberg Nielsen

Bilagsliste:

Bilag 1: Lovgivning

Bilag 2: Klagevejledning

Bilag 3: Udpegningsgrundlaget for Natura 2000-området

Afgørelsen er også sendt til:

- Jammerbugt Kommune, raadhus@jammerbugt.dk
- Danmarks Naturfredningsforening, dn@dn.dk
- Danmarks Naturfredningsforening, Jammerbugt, jammerbugt@dn.dk
- Friluftsrådet centralt: fr@friluftsradet.dk
- Friluftsrådet, Kreds Nordvest v/ Jørn Schjøtler, nordvest@friluftsradet.dk
- Dansk Ornitologisk Forening, natur@dof.dk og dof@dof.dk
- Dansk Ornitologisk Forening, Jammerbugt, jammerbugt@dof.dk
- Dansk Botanisk Forening, Jyllandskredsen, dbf.oestjylland@gmail.com
- Dansk Kano og Kajak Forbund, miljo@kano-kajak.dk
- Danmarks Jægerforbund, sager@jaegerne.dk
- Slots- og Kulturstyrelsen, post@slks.dk
- Aalborg Historiske Museum, historiskmuseum@aalborg.dk

raadhus@jammerbugt.dk; dn@dn.dk; jammerbugt@dn.dk;
nordvest@friluftsradet.dk; natur@dof.dk; dof@dof.dk; jammerbugt@dof.dk;
fr@friluftsradet.dk; dbf.oestjylland@gmail.com; miljo@kano-kajak.dk;
sager@jaegerne.dk; post@kulturstyrelsen.dk; historiskmuseum@aalborg.dk;

Afgørelsen offentliggøres desuden på Kystdirektoratets hjemmeside, www.kyst.dk.

Bilag 1: Lovgrundlag

Naturbeskyttelsesloven

Af naturbeskyttelseslovens³ § 8 fremgår, at der ikke må foretages ændringer i tilstanden af klitfredede arealer. Formålet med bestemmelserne om klitfredning er at sikre, at arealerne nær kysten bevares så uberørte som muligt. Hermed varetages landskabelige, biologiske og rekreative hensyn.

Forbuddet mod tilstandsændringer betyder bl.a., at der ikke må opføres bebyggelse, foretages terrænændringer eller etableres beplantning inden for klitfredningen. Der må heller ikke foretages gravearbejde, etableres hegn, placeres campingvogne og lignende, arealerne må ikke afgræsses, og der må ikke foretages udstykning, matrikulering eller arealoverførsel, hvorved der fastlægges skel.

En række ændringer er dog umiddelbart undtaget fra forbuddet. Undtagelserne fremgår af lovens § 8a. Kystdirektoratet har desuden mulighed for at dispensere til visse anlæg, eller hvis der er tale om et særligt tilfælde, jf. lovens § 65b.

Af klitfredningsbekendtgørelsens⁴ § 1 fremgår, at det på de klitfredede arealer blandt andet ikke er tilladt at fjerne beplantning eller indretninger, der tjener til sandflugtens dæmpning, køre med motorkøretøjer uden for lovligt anlagte veje, at opstille telte og lignende eller at foretage gravearbejde, at cykle eller ride uden for lovligt anlagte veje.

Kystdirektoratet kan gøre undtagelse fra forbuddene, jf. § 4.

Af hensyn til de nationale interesser, der er knyttet til kystområderne, administreres bestemmelserne om klitfredningslinjen meget restriktivt. Der dispenseres desuden kun, når dispensationen vil være uden konsekvenser for den fremtidige administration af klitfredningen.

Lovgivning om international naturbeskyttelse

Ifølge habitatbekendtgørelsen⁵ skal Kystdirektoratet, før der gives dispensation fra klitfredningen, vurdere om det ansøgte i sig selv eller i forbindelse med andre planer og projekter kan påvirke et Natura 2000-område væsentligt (en væsentlighedsvurdering). Direktoratet vurderer i den forbindelse, om det ansøgte kan påvirke områdets naturtyper og levesteder samt de arter, som området er udpeget for at bevare. Hvis det ikke kan udelukkes, at det ansøgte kan påvirke et Natura 2000-område væsentligt, skal der foretages en nærmere konsekvensvurdering af projektets virkninger på Natura 2000-området under hensyn til bevaringsmålsætningen for det pågældende område. Viser vurderingen, at projektet vil skade det internationale naturbeskyttelsesområde, kan der ikke meddeles dispensation til det ansøgte.

³ Lovbekendtgørelse nr. 1392 af 4. oktober 2022 om naturbeskyttelse.

⁴ Bekendtgørelse nr. 1061 af 21. august 2018 om klitfredning.

⁵ Bekendtgørelse nr. 1098 af 21. august 2023 om udpegning og administration af internationale naturbeskyttelsesområder samt beskyttelse af visse arter.

Kystdirektoratet er desuden forpligtet til at varetage beskyttelseshensyn til en række dyr og planter (arter på habitatdirektivets bilag IV) over alt i landet, det vil sige uanset om de forekommer inden for et af de udpegede Natura 2000-områder eller udenfor. Der kan ikke gives dispensation fra klitfredningen, hvis det ansøgte kan beskadige eller ødelægge yngle- eller rasteområder for de pågældende dyrearter eller ødelægge de pågældende plantearter.

Bilag 2: Klagevejledning

Kystdirektoratets afgørelse kan påklages til Miljø- og Fødevarerklagenævnet.

Klagefristen udløber 4 uger efter, at afgørelsen er meddelt. Er afgørelsen offentliggjort på vores hjemmeside, regnes fristen dog altid fra offentliggørelsen. Hvis klagefristen udløber på en lørdag eller helligdag, forlænges klagefristen til den følgende hverdag.

Klageberettigede er, jf. naturbeskyttelseslovens § 86:

- adressaten for afgørelsen
- ejeren af den ejendom, som afgørelsen vedrører
- offentlige myndigheder
- en berørt nationalparkfond oprettet efter lov om nationalparker
- lokale foreninger og organisationer, som har en væsentlig interesse i afgørelsen
- landsdækkende foreninger og organisationer, hvis hovedformål er beskyttelse af natur og miljø
- landsdækkende foreninger og organisationer, som efter deres formål varetager væsentlige, rekreative interesser, når afgørelsen berører sådanne interesser.

Der klages via Klageportalen, der kan findes på www.naevneneshus.dk, eller alternativt på www.borger.dk og www.virk.dk. Der logges ind med MitID. Klagen sendes gennem Klageportalen til den myndighed, der har truffet afgørelsen. En klage er indgivet, når den er tilgængelig for myndigheden i Klageportalen.

Det koster 900 kr. for privatpersoner og 1.800 kr. for virksomheder og organisationer i gebyr at indgive en klage. Betaling foregår via Klageportalen.

Miljø- og Fødevarerklagenævnet skal som udgangspunkt afvise en klage, der kommer uden om Klageportalen, hvis der ikke er særlige grunde til det. Hvis man ønsker at blive fritaget for at bruge Klageportalen, skal man sende en begrundet anmodning til Kystdirektoratet. Kystdirektoratet videresender herefter anmodningen til Miljø- og Fødevarerklagenævnet, som træffer afgørelse om, hvorvidt anmodningen kan imødekommes.

Fristen for eventuelt søgsmål ved domstolene er 6 måneder, jf. § 88, stk. 1, i naturbeskyttelsesloven.

Bilag 3: Udpegningsgrundlag for Natura 2000-område nr. 16, Løgstør Bredning, Vejlerne og Bulbjerg

Udpegningsgrundlag for Habitatområde nr. 16		
Naturtyper:	Sandbanke (1110)	Vadeflade (1140)
	Lagune* (1150)	Bugt (1160)
	Rev (1170)	Strandvold med enårige planter (1210)
	Strandvold med flerårige planter (1220)	Kystklint/klippe (1230)
	Enårig strandengsvegetation (1310)	Strandeng (1330)
	Forklit (2110)	Hvid klit (2120)
	Grå/grøn klit* (2130)	Klithede* (2140)
	Havtornklit (2160)	Grårisklit (2170)
	Klitlavning (2190)	Enebærklit* (2250)
	Søbred med småurter (3130)	Kransnålalge-sø (3140)
	Næringsrig sø (3150)	Brunvandet sø (3160)
	Vandløb (3260)	Våd hede (4010)
	Tør hede (4030)	Enekrat (5130)
	Kalkoverdrev* (6210)	Surt overdrev* (6230)
	Tidvis våd eng (6410)	Hængesæk (7140)
	Kildevæld* (7220)	Rigkær (7230)
	Bøg på mor (9110)	Stilkeke-krat (9190)
	Skovbevokset tørvemose* (91D0)	Elle- og askeskov* (91E0)
Arter:	Havlampret (1095)	Stor vandsalamander (1166)
	Odder (1355)	Spættet sæl (1365)
	Damflagermus (1318)	

Naturtyper og arter, der udgør det gældende udpegningsgrundlag for Natura 2000-området. Tal i parentes henviser til de talkoder, som benyttes for naturtyper og arter fra habitatdirektivets bilag 1 og 2. * angiver, at der er tale om en prioriteret naturtype. Udpegningsgrundlag for habitatområder er blevet revideret som beskrevet i basisanalysen.

Udpegningsgrundlaget er gennemgået i 2018-22. Havlampret (1095) er ikke til stede i Natura 2000- område nr. 16. Den nævnte art gennemgås derfor ikke yderligere.

Udpegningsgrundlag for Fuglebeskyttelsesområde nr. 8		
Fugle:	Kortnæbbet gås (T)	Lysbuget knortegås (T)
	Klyde (Y)	Almindelig ryle (Y)
	Havterne (Y)	

Udpegningsgrundlag for Fuglebeskyttelsesområde nr. 12		
Fugle:	Kortnæbbet gås (T)	Lysbuget knortegås (T)
	Hvinand (T)	Toppet skallesluger (T)
	Dværgerterne (Y)	Havterne (Y)

Udpegningsgrundlag for Fuglebeskyttelsesområde nr. 13		
Fugle:	Rørdrum (Y)	Skestork (T)
	Pibesvane (T)	Sangsvane (T)
	Grågås (T)	Sædgås (T)
	Kortnæbbet gås (T)	Bramgås (T)
	Knarand (T)	Skeand (T)
	Pibeand (T)	Krikand (T)
	Fiskeørn (T)	Blå kærhøg (T)
	Rørhøg (Y)	Vandrefalk (T)
	Plettet rørvagtel (Y)	Trane (TY)
	Klyde (TY)	Hjejle (T)
	Pomeransfugl (T)	Almindelig ryle (Y)
	Brushane (Y)	Stor kobbersneppe (Y)
	Dværgmåge (Y)	Fjordterne (Y)
	Havterne (Y)	Sortterne (Y)
	Blåhals (Y)	


Udpegningsgrundlag for Fuglebeskyttelsesområde nr. 19		
Fugle:	Rørdrum (Y)	Pibesvane (T)
	Sangsvane (T)	Kortnæbbet gås (T)
	Pomeransfugl (T)	

Udpegningsgrundlag for Fuglebeskyttelsesområde nr. 20		
Fugle:	Rørdrum (Y)	Hvid stork (Y)
	Skestork (TY)	Pibesvane (T)
	Sangsvane (T)	Grågås (T)
	Sædgås (T)	Kortnæbbet gås (T)
	Skeand (T)	Krikand (T)
	Toppet skallesluger (T)	Rørhøg (Y)
	Blå kærhøg (T)	Vandrefalk (T)
	Engsnarre (Y)	Plettet rørvagtel (Y)
	Klyde (Y)	Hjejle (T)
	Almindelig ryle (Y)	Brushane (Y)
	Dværgmåge (Y)	Fjordterne (Y)
	Havterne (Y)	Sortterne (Y)
	Blåhals (Y)	

Fugle, der udgør det gældende udpegningsgrundlag for Natura 2000-området. I parenteserne står "T" for trækfugl og "Y" for ynglefugl. Udpegningsgrundlag for fuglebeskyttelsesområder er blevet revideret som beskrevet i basisanalysen.

Udpegningsgrundlaget er gennemgået i 2018-22. Almindelig ryle (Y) er ikke tilstede i fuglebeskyttelsesområde nr. 8. Hvid stork (Y), sortterne (Y) og dværgmåge (Y) er ikke tilstede i fuglebeskyttelsesområde nr. 20. For trækfuglene er følgende fugle ikke tilstede i national eller international væsentlig forekomst: sædgås (T), fiskeørn (T), vandrefalk (T) og pomeransfugl (T) i fuglebeskyttelsesområde nr. 13, pomeransfugl (T) i fuglebeskyttelsesområde nr. 19, sædgås (T), blå kærhøg (T) og vandrefalk (T) i fuglebeskyttelsesområde nr. 20. De nævnte fugle gennemgås derfor ikke yderligere.

(fra [Natura 2000-planen 2022-27](#))



Tilladelse til erhvervsmæssig råstofindvinding af sten og ral

Regional Udvikling
Niels Bohrs Vej 30
9220 Aalborg Øst



REGION NORDJYLLAND
- i gode hænder