



**RÅSTOFTILLADELSE FOR GRAVEOMRÅDE GRIND-  
STED, AALBORG KOMMUNE**

# Tilladelse til erhvervsmæs- sig råstofindvinding af ler

**På ejendommen matr.nr. 13o Grindsted By, Hammer, Kjellingbrovej,  
9310 Vodskov**



**REGION NORDJYLLAND**  
– i gode hænder



**OVERSIGTSSKEMA**

Råstofgravens beliggenhed	Matrikelnummer 13o Grindsted By, Hammer, Kjellingbrovej, 9310 Vodskov, Aalborg Kommune
Råstofgravens areal	7 ha
Råstof type og tilladt mængde	Ler 30.000 m <sup>3</sup> pr. år hvor af 25.000 m <sup>3</sup> indvindes under grundvandsspejl.
Tilladelsens varighed	10 år 1. april 2021 – 1. april 2031
Sagsnummer	2019-053819
Tidligere meddelte tilladelser	Tilladelse af 1. april 2011 meddelt af Aalborg Kommune
Offentliggørelse	11. februar 2021
Klagefristens udløb	4 uger efter offentliggørelse
Frist for efterbehandling	1. april 2032 og senest 1 år efter endt indvinding
Indvinder	Randers Tegl Teglværksvej 41 9362 Gandrup
Ansøger	LE34 for Randers Tegl
Grundejer	Randers Tegl
Indvinders telefon/mobilnummer	98259007
Indvinders e-mailadresse	<a href="mailto:fb@randerstegl.dk">fb@randerstegl.dk</a>
Indvinders CVR-nummer	20400234
Driftsansvarlig(e)	Finn Besser
Region Nordjylland	Tlf.: 97 64 80 00, e-mail: <a href="mailto:raastoffer@rn.dk">raastoffer@rn.dk</a>
Region Nordjylland – Pia Heuer Andersen	Tlf.: 97 65 46 38, e-mail: <a href="mailto:p.heuer@rn.dk">p.heuer@rn.dk</a>



Tilladelse til råstofindvinding  
på matr.nr. 13o Grindsted By, Hammer, Aalborg Kommune  
indtil 1. april 2031  
Sagsnummer: 2019-053819

<b>Ansøger:</b>	<b>Indvinder:</b>	<b>Ejer:</b>
Randers Tegl Att. Line Mathiasen Mineralvej 2-4 9220 Aalborg CVR-nr.: 20683880	Randers Tegl Teglværksvej 41 9362 Gandrup CVR-nr.: 20400234	Randers Tegl Mineralvej 2-4 9220 Aalborg CVR-nr.: 20683880

Region Nordjylland den 11. februar 2021

Pia Heuer Andersen

Geolog

Kvalitetssikret af

Heidi Højriis Poulsen

Råstofsagsbehandler

# INDHOLD

Oversigtsskema .....	3
<b>1. Tilladelsen .....</b>	<b>7</b>
1.1 Råstofloven .....	7
1.2 Miljøvurderingsloven .....	7
1.3 Internationale naturbeskyttelsesområder (Natura 2000) .....	7
1.4 Bilag IV-arter .....	7
1.5 Vandforsyningsloven .....	8
1.6 Miljøbeskyttelsesloven .....	8
1.7 Naturbeskyttelsesloven .....	8
1.8 Museumsloven .....	8
1.9 Skovloven .....	8
1.10 Vandløbsloven .....	8
1.11 Vejloven og Privatvejsloven .....	8
1.12 Jordforureningsloven .....	8
<b>2. Vilkår .....</b>	<b>9</b>
2.1 Vilkår efter Råstofloven .....	9
2.2 Vilkår efter Vandforsyningsloven .....	17
2.3 Vilkår efter Miljøbeskyttelsesloven .....	17
2.4 Vilkår efter Naturbeskyttelsesloven .....	17
2.5 Vilkår efter Museumsloven .....	17
2.6 Vilkår efter Vandløbsloven .....	17
2.7 Vilkår efter Skovloven .....	17
2.8 Vilkår efter Vejloven og Privatvejsloven .....	17
2.9 Vilkår efter Jordforureningsloven .....	17
<b>3. Offentliggørelse, klagevejledning og underretning .....</b>	<b>18</b>
3.1 Generel klagevejledning .....	18
3.2 Klagevejledning for de enkelte love .....	18
3.3 Underretning .....	20
<b>4. Grundlag for tilladelsen .....</b>	<b>21</b>
4.1 Ansøgningens indhold .....	21
4.2 Høring vedr. ansøgning .....	21
4.3 Høring vedr. udkast til tilladelse .....	24
<b>5. Regionens behandling af sagen .....</b>	<b>25</b>
5.1 Råstofplanen .....	25
5.2 Miljøvurderingsloven .....	25
5.3 Kommuneplan og lokalplan .....	25
5.4 Grundvand .....	26
5.5 Natur og landskab .....	26
5.6 Miljømæssige forhold .....	27
5.7 Udkast til efterbehandlingsplan .....	29
5.8 Region Nordjyllands samlede vurdering .....	29
Bilag A: Oversigtskort i målforhold 1:25000 .....	30
Bilag B: Luftfoto i målforhold 1:4000 .....	31
Bilag C: Udkast til deklaration/servitut vedrørende efterbehandling .....	32
Bilag D: Generelle bestemmelser .....	34
Bilag E: Uddrag af museumsloven – jf. lovbek. nr. 358 af 8. april 2014 .....	37
Bilag F: Tilladelse efter vandforsyningsloven .....	39

# 1. Tilladelsen

## 1.1 Råstofloven<sup>1</sup>

På baggrund af det foreliggende materiale, og med hjemmel i Råstoflovens § 7 stk. 1, meddeler Region Nordjylland hermed tilladelse til årlig indvinding af op til 30.000 m<sup>3</sup> ler pr. år, heraf 25.000 m<sup>3</sup> pr. år under grundvandsspejl, på i alt 7 hektar på matr.nr. 130 Grindsted By, Hammer, Aalborg Kommune se bilag A og B.

Tilladelsen er en forlængelse af den eksisterende tilladelse meddelt af Aalborg Kommune 1. april 2011, som gælder til 1. april 2021.

Tilladelsen er gældende i perioden fra 1. april 2021 til 1. april 2031.

Tilladelsen meddeles på vilkår i henhold til Råstoflovens § 10 samt i henhold til anden relevant lovgivning, som beskrevet under afsnit 2.2.

## 1.2 Miljøvurderingsloven<sup>2</sup>

Projektet er opført på Miljøvurderingslovens bilag 2 pkt. 2a. Region Nordjylland har gennemført en screening af projektets indvirkning på miljøet. Region Nordjylland har vurderet, at projektet ikke vil påvirke miljøet væsentligt.

Region Nordjylland har den 15. april 2020 truffet afgørelse om, at der ikke skal udarbejdes en miljøkonsekvensrapport. Afgørelsen er truffet efter Miljøvurderingslovens § 21. Afgørelsen kan ses på regionens hjemmeside [www.rn.dk/råstoffer](http://www.rn.dk/råstoffer).

## 1.3 Internationale naturbeskyttelsesområder (Natura 2000)<sup>3</sup>

Region Nordjylland har vurderet, at projektet ikke påvirker Natura 2000-området – Hammer Bakker, østlig del – væsentligt, hvorfor det er besluttet, at der ikke skal udarbejdes en konsekvensvurdering for det ansøgte anlægs påvirkning af ovennævnte Natura 2000-område.

## 1.4 Bilag IV-arter

Enkelte arter, der er omfattet af habitatdirektivets bilag IV, kan have levested, fødesøgningsområde eller sporadisk opholdssted på eller ved ejendommen. På baggrund af faglig rapport nr. 635, Håndbog om dyrearter på habitatdirektivets bilag IV, fra DMU 2007 vurderes det, at der kan være vandflagermus, sydflagermus, odder, markfirben og spidssnudet frø i eller nær indvindingsområdet.

---

<sup>1</sup> Bekendtgørelse af lov om råstoffer, lovbek. nr. 124 af 26. januar 2017.

<sup>2</sup> Bekendtgørelse af lov om miljøvurdering af planer og programmer og af konkrete projekter (VVM), lovbek. nr. 1225 af 25. oktober 2018.

<sup>3</sup> Habitatdirektivet fra 1992 (Rådets direktiv 92/43/EØF om bevaring af naturtyper samt vilde dyr og planter med senere ændringer).

Bekendtgørelse om udpegning og administration af internationale naturbeskyttelsesområder samt beskyttelse af visse arter, lovbek. nr. 1595 af 6. december 2018.

Ifølge opslag på Naturbasen den 20. januar 2020 er der ikke registreret nogen af de ovennævnte arter eller andre bilag IV-arter på eller nær ejendommen.

## 1.5 Vandforsyningsloven<sup>4</sup>

Der er søgt om tilladelse til råstofindvinding under grundvandsspejl, hvilket kræver en tilladelse efter Vandforsyningsloven. Aalborg Kommunes tilladelse fremgår af bilag F.

## 1.6 Miljøbeskyttelsesloven<sup>5</sup>

Aalborg Kommune meddelte tilladelse til udledning af grundvand til Møgelkærgrøften fra lergrav ved Grindsted den 10. september 2009. Denne tilladelse er stadig gældende.

## 1.7 Naturbeskyttelsesloven<sup>6</sup>

Der er ikke søgt om dispensation fra Naturbeskyttelsesloven.

## 1.8 Museumsloven<sup>7</sup>

Der er ikke søgt om dispensation fra Museumsloven.

## 1.9 Skovloven<sup>8</sup>

Der er ikke søgt om dispensation fra Skovloven.

## 1.10 Vandløbsloven<sup>9</sup>

Der er ikke søgt om dispensation fra Vandløbsloven.

## 1.11 Vejloven og Privatvejsloven<sup>10</sup>

Aalborg Kommune træffer afgørelse om vejadgang.

## 1.12 Jordforureningsloven<sup>11</sup>

Der er ikke søgt om dispensation fra eller tilladelse efter Jordforureningsloven.

---

<sup>4</sup> Bekendtgørelse af lov om vandforsyning m.v., lovbek. nr. 1450 af 5. oktober 2020.

<sup>5</sup> Bekendtgørelse af lov om miljøbeskyttelse (miljøbeskyttelsesloven), lovbek. nr. 1218 af 25. november 2019.

<sup>6</sup> Bekendtgørelse af lov om naturbeskyttelse (naturbeskyttelsesloven), lovbek. nr. 240 af 13. marts 2019.

<sup>7</sup> Bekendtgørelse af museumslov, lovbek. nr. 358 af 8. april 2014.

<sup>8</sup> Bekendtgørelse af lov om skove, lovbek. nr. 315 af 28. marts 2019.

<sup>9</sup> Bekendtgørelse af lov om vandløb (vandløbsloven), lovbek. nr. 1217 af 25. november 2019.

<sup>10</sup> Bekendtgørelse af lov om offentlige veje m.v., lovbek. nr. 1520 af 27. december 2014.

Lov om private fællesveje, lov nr. 1234 af 4. november 2015.

<sup>11</sup> Bekendtgørelse af lov om forurennet jord (jordforureningsloven), lovbek. nr. 282 af 27. marts 2017.



## 2. Vilkår

Vilkårene i denne tilladelse er bindende for indvinder og eventuelle ejere af de matrikler, der er givet tilladelse til at indvinde på.

### 2.1 Vilkår efter Råstofloven

#### Før indvindingen begynder

1. Først når Region Nordjylland har givet en igangsætningstilladelse, må arbejdet med at afrømme overjord og at indvinde råstoffer begynde. Igangsætningstilladelsen kan tidligst gives, når klagefristen er udløbet. Såfremt der indkommer en klage, får ansøger besked, og gravningen må ikke iværksættes, før klagen er behandlet af klagemyndigheden.

Inden igangsætningstilladelsen kan gives, skal vilkår 2-5 være opfyldte.

2. Der skal foreligge en tilladelse til vejadgang fra Aalborg Kommune.
3. Indvinder skal udarbejde en grave- og efterbehandlingsplan, så den opfylder vilkårene i tilladelsen og tilgodeser landskabelige interesser. Grave- og efterbehandlingsplanen skal godkendes af Region Nordjylland.

Hvis forholdene kræver det, kan Region Nordjylland senere i indvindingsforløbet stille krav om, at indvinder skal udarbejde en revideret grave- og efterbehandlingsplan, som skal godkendes af Region Nordjylland.

Grave- og efterbehandlingsplanen skal som minimum indeholde følgende:

- a. Graveplan – mindst i målforhold 1:2.000
  - b. Efterbehandlingsplan – mindst i målforhold 1:2.000
  - c. Et snit med områdets profil i målforhold 1:500 eller 1:1.000. Højdemål bør vises fem gange større end de vandrette mål. Snittet skal vise det nuværende og det fremtidige terræn i forhold til skel og grænserne for efterbehandling og gravning. Gravedybden skal også vises.
  - d. Grænsen for efterbehandling, som skal vises, fremgår af afsnit 2.1.2, mens grænsen for gravning skal fastlægges i grave- og efterbehandlingsplanen. Grænsen for gravning skal sikre, at der er tilstrækkelige materialer til rådighed ved efterbehandlingen. Der skal beregnes, hvor meget overjord der er til rådighed for opbygning af skråningsanlæggene, hvorved neddozning af regulære materialer evt. kan reduceres og gravegrænsen derved kan fastlægges nærmere grænsen for efterbehandling
  - e. Gravning og efterbehandling skal foregå i etaper.
  - f. Indvinder skal oplyse, hvor stort et areal, der ønskes afrømmet, når indvindingen er størst.
  - g. Graveretning skal vises.
  - h. Adgangen til området, hvor indvindingen skal ske, skal vises.
  - i. Placering af produktionsanlæg, lagerplads, tankanlæg samt depoter for overjord og muld skal fremgå af planen. Placering skal ske inden for grænsen for efterbehandling.
  - j. Oplysninger om skrænthældning.
4. Grænsen for det areal der må graves i, skal sættes af i marken efter nærmere aftale med Region Nordjylland. Derefter skal der indsendes et målrids af gravegrænsen til Region Nordjylland, hvor afmærkningspælernes placering er angivet. Pælene til afmærkning mv. må ikke fjernes og skal sikres, så de ikke bliver beskadiget. Det kan fx ske med betonringe.

5. Region Nordjylland skal have en garanti fra pengeinstitut eller kautionsforsikring. Garantien størrelse bliver beregnet af Region Nordjylland i forbindelse med godkendelse af grave- og efterbehandlingsplanen. Garantien pristalsreguleres automatisk en gang om året med Danmarks Statistiks omkostningsindeks for anlæg, jordarbejder mv. og med den aktuelle dato som udgangspunkt. Garantien frigives først, når efterbehandlingen er gennemført og godkendt af Region Nordjylland.

Region Nordjylland kan til enhver tid ændre garantiens størrelse, hvis forudsætningerne for beregningerne ændres. Det kan fx være tilfældet, hvis indvindingen sker på en måde, så efterbehandlingen vil koste mere end først antaget.

Såfremt indvinder ønsker at anlægge interne veje i råstofgraven, stilles der en separat garanti for fjernelse af disse.

### **Tinglysning**

6. Der skal indbetales kr. 1.660,- til dækning af afgiften for tinglysning af servitut/deklaration om vilkår for indvindingen. Region Nordjylland sender ansøger en separat regning for dette.

### **Oplysning om hvornår gravearbejdet påbegyndes**

7. Region Nordjylland skal underrettes, inden indvindingen påbegyndes. Underretningen skal ske skriftligt.
8. Hvis indvinder ikke ønsker de arkæologiske interesser afklaret gennem en forundersøgelse, skal indvinder senest 4 uger før muldafrømning underrette Nordjyllands Historiske Museum om, hvornår arbejdet bliver sat i gang.

Kontaktoplysninger på Nordjyllands Historiske Museum er: Algade 48, 9000 Aalborg, tlf. 99 31 74 00, e-mail: [historiskmuseum@aalborg.dk](mailto:historiskmuseum@aalborg.dk)

## **2.1.1 Omfanget af retten til at indvinde**

9. Området, hvor indvindingen og relaterede aktiviteter må ske, er på 7 hektar og fremgår af bilag B.
10. Indvinding andre steder på ejendommen end det tilladelsen omfatter, kræver en ny tilladelse efter råstofloven.
11. Tilladelsen gælder kun indvinding af 30.000 m<sup>3</sup> ler pr. år over en 10-årig periode, hvoraf de 25.000 m<sup>3</sup> pr. år indvindes under grundvandsspejl.
12. Hvis der er ønske om at indvinde muld, overjord, andre råstoffer eller større mængder end de ovenstående skal det anmeldes til Region Nordjylland, jf. Råstoflovens § 9 stk. 2.
13. Der graves under grundvandsspejl. Der må ikke graves dybere end til kote 3 meter (DVR90) svarende til ca. 9 meter under terræn. Det oprindelige terræn ligger i kote ca. 12 meter (DVR90).
14. Region Nordjylland kan på et hvilket som helst tidspunkt stille krav om, at grundvandsspejlets beliggenhed skal måles. Målingen skal foregå i marts eller april måned.
15. Hvis det ønskes at grave dybere end tilladt, kræver det en ny afgørelse efter Råstofloven.
16. Der må aldrig uden tilladelse inddrages større arealer til at indvinde på, end det areal som er lagt til grund for beregning af garantien.

17. Hvis der i forbindelse med indvindingen blotlægges dræn, skal Region Nordjylland og Aalborg Kommune underrettes og dræne skal omlægges for at sikre mod utilsigtet næringstilførsel til søer og lignende<sup>12</sup>. Andre løsninger kan i særlige tilfælde findes, men kun med tilladelse fra Aalborg Kommune.
18. Anvendelse af knust beton eller tegl til anlæg af interne køreveje forudsætter forudgående godkendelse fra Region Nordjylland.

### 2.1.2 Afstandskrav m.v.

19. Der må ikke rømmes muld og overjord af eller graves tættere på:

- 1) Naboskel end 10 meter.
- 2) Forsyningsledning i skellet mod øst end 10 meter
- 3) Vejskel til offentlig vej end 10 meter. Råstofindvindingen skal foretages så afstand til offentlig vej er mindst 2 x gravedybde med mindre, der foreligger en dispensation fra vejmyndigheden (jf. vejlovens § 73).
- 4) Vejskel til privat fællesvej end 10 meter. Råstofindvindingen skal foretages så afstand til privat fællesvej er mindst 2 x gravedybde med mindre, der foreligger en dispensation fra vejmyndigheden (jf. lov om privat fællesvej § 36, stk. 2).
- 5) Vejskel til privat vej end 5 meter. Råstofindvindingen skal foretages så afstand til privat vej er mindst 2 x gravedybde med mindre, der foreligger en dispensation fra vejmyndigheden.
- 6) Bygningerne på Kjellingbrovej 26 end 50 meter.

#### Skelgennemgravning

20. Hvis der på et senere tidspunkt skal graves på de tilgrænsende ejendomme, kan Region Nordjylland på et hvilket som helst tidspunkt – både under og efter gravningen – forlange, at området omkring skellet gennemgraves og efterbehandles, så der ikke står en vold tilbage.

#### Anlæg på skrån timer under indvinding

21. Under gravning og fordeling af overjord må skrænterne ikke have anlæg/hældning, så der er fare for udskridning.

### 2.1.3 Driftstider

Tilladelige driftstider er opført i tabel 1.

Driftstider	Hverdage
Gravemaskiner, transportanlæg og oparbejdningsanlæg mv.	Kl. 07.00 – 16.00
Udlevering af læsning, herunder kørsel indenfor råstofgravens område	Kl. 06.00 – 16.00

Tabel 1 – Tilladelige driftstider

22. Der må ikke arbejdes i råstofgraven udenfor den tilladte driftstid, og der må ikke forekomme drift i råstofgraven på søn- og helligdage.
23. En udvidelse af driftstiden kan aftales med Region Nordjylland. En udvidelse er kun mulig i kortere perioder og kun i tilfælde af, at der findes specielle årsager hertil. Ansøgning om udvidelse af de normale

<sup>12</sup> Hjemlen findes i Råstofloven § 10, stk. 3

driftstider skal være Region Nordjylland i hænde senest 14 dage før afvigelsen forventes at være nødvendig.

24. Uden for driftstid skal adgangsvejen til råstofgraven være aflåst/afspærret med hegn, bom, kæde eller lignende.

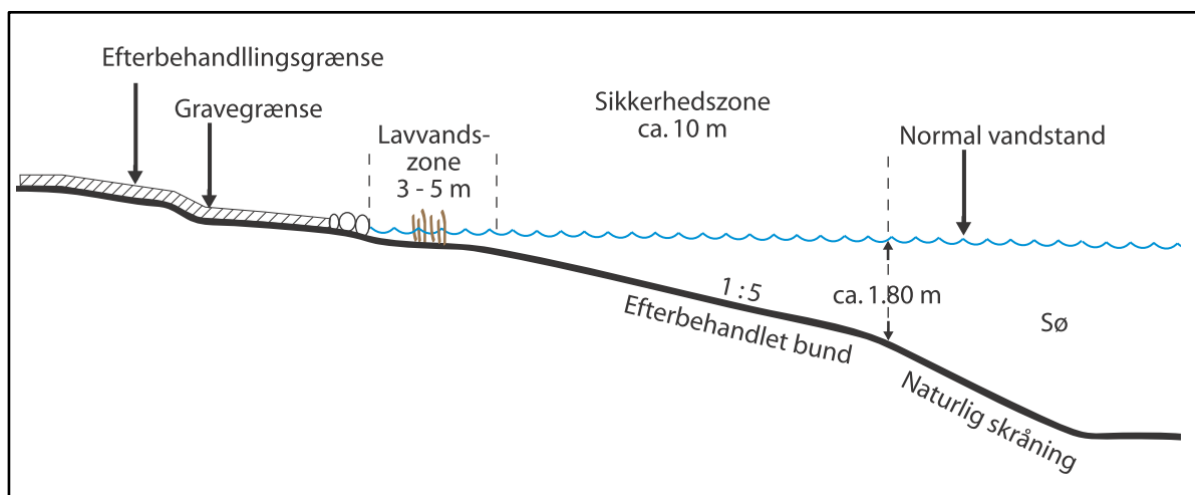
### 2.1.4 Efterbehandling

25. Området, hvor indvindingen har fundet sted, skal efterbehandles til sø.

26. Efterbehandling af gravesø

Når efterbehandling af gravesøen er godkendt, bliver søen omfattet af naturbeskyttelseslovens § 3.

- Der må ikke anvendes gødning eller pesticider i en zone af 10 m fra bredden af den efterbehandlede gravesø.
- Ved efterbehandling af gravesø skal søbredderne udformes, så de tilpasses terrænet. Søbredderne skal etableres så der optræder slyngninger langs bredden, og skal anlægges med hældning ikke stejlere end 1:5 indtil 1,8 m dybde.
- Der skal være lavvandsområder langs bredderne.
- Der skal være en zone på mindst 5 meter omkring søerne, hvor der ikke lægges muld på og hvor der ikke må tilplantes eller tilsås.
- Der må hverken udsættes eller fodres andefugle, fisk eller krebs i gravesøerne.
- Der må ikke opsættes synlige redehuse, foderflåder eller lignende, ligesom søer kun må hegnes med eventuelt nødvendigt kreaturhegn.
- Der må ikke ske tilplantning på søernes sydside, af hensyn til sollys.
- Ved evt. plantning må der kun plantes træ- og buskearter, der er hjemmehørende i Danmark.



Principskitse for efterbehandling af gravesø

### Generelle vilkår vedr. efterbehandlingsplan

27. Grave- og efterbehandlingsplanen skal følges af indvinder og ejer(e), indtil Region Nordjylland eventuelt har godkendt en revideret plan.
28. En eventuel ny indvinder skal komme med forslag til grave- og efterbehandlingsplan, som Region Nordjylland skal godkende.

29. Region Nordjylland kan til enhver tid kræve en ajourført plan forelagt til godkendelse, hvis indvinding og/eller efterbehandlingen ønskes ændret i forhold til den plan, der allerede er godkendt. Region Nordjylland kan kræve, at der skal foretages et nivellement og en opmåling, hvis grave- og efterbehandlingsplanen skal revideres.
30. Såvel lodsejer/grundejer og indvinder har pligt til at rette sig efter de henvisninger, som Region Nordjylland måtte give for at udføre alle de arbejder, planen handler om.

#### **Generelle vilkår vedr. efterbehandlingen**

31. I tilfælde af, at der under gravningen afdækkes særlige landskabsformer, blottede profiler mv., som særlig tydeligt afspejler landskabets opbygning, den geologiske historie eller de geologiske processer skal disse søges bevaret.
32. I forbindelse med efterbehandlingen kan der efterlades geologiske profiler efter aftale med Region Nordjylland.
33. Adgangsvejen og interne veje skal fjernes i forbindelse med gravearealets reetablering.
34. Alle bygninger, produktionsanlæg og installationer, der er etableret i forbindelse med råstofindvindingen fjernes fra arealerne inden efterbehandlingen kan godkendes.
35. Efterbehandlingen skal begynde så tidligt som muligt og være færdig 12 mdr. efter endt indvinding og senest den 1. april 2031
36. Inden større arbejder med at efterbehandle sættes i gang, skal Region Nordjylland have besked om det, så eventuelle tvivlsspørgsmål kan blive afklaret.
37. Når efterbehandlingen er slut, skal Region Nordjylland have besked om det. Region Nordjylland skal foretage tilsyn inden efterbehandlingen kan godkendes.
38. Pligten til at afslutte efterbehandlingen indtræder, hvis indvindingen har ligget stille i et år, og omgående hvis tilladelsen bliver kaldt tilbage, med mindre du/I har en særlig aftale med Region Nordjylland om en længere frist.

### **2.1.5 Forebyggelse mod jord- og grundvandsforurening**

39. Hvis der sker uheld, hvor der spildes olie eller brændstof, skal der gøres en omgående afværgeindsats ved kontakt til Beredskabsstyrelsen og orientering til Region Nordjylland.

#### **Brændstoftanke**

40. Tanke/holdere til flydende brændstof, olieprodukter mv. skal placeres i tætte opsamlingskar, der kan rumme indholdet af den største tank/holder anbragt deri. For at undgå regnvand i opsamlingsholderen skal det hele være overdækket. Optankning skal foregå under konstant opsyn.
41. Tankene i råstofgraven skal være typegodkendt efter olietankbekendtgørelsen. Tankene skal desuden være dobbeltskrogede.
42. Udstyr til tankning skal være opsat/indrettet med automatisk stop ved fuld tank og således, at et eventuelt spild i forbindelse med tankning kan tilbageholdes og opsamles.

#### **Kørende og stationært materiel**

43. Såfremt der udenfor råstofgravens driftstider, se afsnit "Driftstider", skal henstå køretøjer i selve råstofgraven, skal dette ske på et befæstet areal. Det befæstede areal skal være indrettet således, at spildte væsker ikke kan løbe væk eller sive ned.

44. Alt stationært og kørende materiel skal regelmæssigt inspiceres for olie- og kemikaliespild, og eventuelle utætheder skal øjeblikkeligt afhjælpes og reparerer. Der må ikke ske reparationer i råstofgraven, undtaget hvis dette sker på et impermeabelt underlag. Eventuelle reparationer skal foregå indenfor råstofgravens tilladte driftstider.
45. Der må ikke ske vask af materiel i råstofgraven.
46. Hvis der ønskes opstilling af andet materiel end det ansøgte: 1 hydraulisk gravemaskine og 1-2 lastbiler, skal der fremsendes oplysninger herom til Region Nordjylland, der i givet fald vil fastsætte de nødvendige supplerende vilkår.

### Kemikalier

47. Der må ikke benyttes eller oplagres kemikalier eller lignende stoffer i råstofgraven, herunder kemiske midler til plantebekæmpelse, af hensyn til risikoen for forurening af grundvandet.
48. Brug af tørsalte eller midler til at dæmpe støv kan ske efter aftale med Region Nordjylland.

### 2.1.6 Affald

49. Råstofgraven må ikke bruges til at opbevare fyld, affald eller andet der ikke stammer fra graven. Der skal træffes foranstaltning til hindring af ukontrolleret aflæsning af affald og jordfyld.

Ejer og indvinder har ansvaret for, at der ikke – hverken midlertidigt eller varigt – henlægges affald af nogen slags, samt for at eventuelt henkastet affald straks fjernes.

50. Affald skal bortskaffes i henhold til affaldsbekendtgørelsen og Aalborg Kommunes ”Regulativ for erhvervsaffald”.
51. Eventuel tilførsel af jord til råstofgraven (§ 52-dispensation) skal søges særskilt hos Region Nordjylland.

### 2.1.7 Støj og vibrationer

52. Råstofgravens eksterne støjniveau må ikke overstige grænseværdierne, som det fremgår af tabel 2.

Tidsrum	Mandag – fredag kl. 07.00–18.00	Mandag – fredag kl. 18.00–22.00	Alle dage kl. 22.00–07.00
Områdetype:	Lørdag kl. 07.00–14.00	Lørdag kl. 14.00–22.00	
		Søn- og helligdage kl. 07.00–22.00	
Nærmestliggende enkeltbolig i det åbne land (sidestilles med områdetype 3)	55	45	40

Tabel 2 – Grænseværdier for støj målt efter retningslinjerne i Miljøstyrelsens vejledninger nummer 6/1984 eller beregnet efter retningslinjerne i Miljøstyrelsens vejledning nummer 5/1993 og angivet som det ækvivalente, korrigerede lydniveau i dB (A).

De anførte grænseværdier skal overholdes indenfor følgende referencetidsrum:

- For dagperioden på hverdage mandag til fredag samt søn- og helligdage kl. 07.00–18.00 skal grænseværdierne overholdes indenfor det mest støjbelastede tidsrum på 8 timer.

- I dagperioden på lørdage kl. 07.00–14.00 skal grænseværdierne overholdes indenfor det mest støjbelastede tidsrum på 7 timer. I perioden fra kl. 14.00-18.00 på lørdage skal grænseværdierne overholdes indenfor det mest støjbelastede tidsrum på 4 timer.<sup>13</sup>
- For aftenperioden alle ugens dage kl. 18.00-22.00 skal grænseværdierne overholdes indenfor den mest støjbelastede time.
- For natperioden kl. 22.00-07.00 alle ugens dage skal grænseværdierne overholdes indenfor den mest støjbelastede halve time.

53. Ved boliger for ejeren eller indvinderen af råstofgrave må støjen dog overstige grænseværdierne.
54. Såfremt der fremkommer klager over støjgener fra råstofgraven, eller råstofmyndigheden af anden grund finder det nødvendigt, skal indvinderen på råstofmyndighedens forlangende lade udføre målinger eller beregninger af støjniveauet efter de retningslinjer, som er angivet i Miljøstyrelsens vejledninger, jf. afsnittet om støj. Målinger eller beregninger foretages af et firma, der enten er akkrediteret til det eller godkendt af råstofmyndigheden. Målinger eller beregninger udføres normalt højst en gang om året, medmindre forholdene i råstofgraven er ændrede. Der skal aftales med Region Nordjylland, hvor der skal måles.
55. Den for et område gældende støjgrænse anses for overholdt, hvis de målte eller beregnede værdier – fratrukket ubestemtheden på målingen – er mindre eller lig med støjgrænseværdien. Målinger og beregningernes samlede ubestemthed fastsættes, jf. Miljøstyrelsens støjvejledninger. Støjmålinger eller støjberegninger skal udføres og gennemføres under forhold, hvor råstofgraven er i fuld drift.
56. Hvis målinger eller beregninger viser, at støjen er højere end tilladt, skal indvinderen sørge for, at der bliver gjort noget for at dæmpe støjen. Nye målinger eller beregninger skal kunne bevise, at støjen derefter ligger indenfor det tilladte.

Behandlings- og transportanlæg samt grave- og læssemaskiner kan om nødvendigt kræves støjdempet, således at grænseværdierne kan overholdes. Støjdæmpningen kan for eksempel ske ved gummi-belægning, indkapsling af maskindele, opsætning af støjskærme eller oplægning af volde mod de nærliggende beboelseshuse.

57. Indvinderen skal afholde alle udgifter til støjmålinger og –beregninger.

#### **Støj i anlægs- og efterbehandlingsfasen**

58. Der accepteres i anlægs- og efterbehandlingsfasen en periode på 3 uger om året, hvor der i tidsrummet kl. 7.00-17.00 på hverdage accepteres et støjniveau på 60 dB(A)
59. Indvinder skal underrette Region Nordjylland om, hvilken periode der forventes et højere støjniveau senest 5 arbejdsdage før, de støjende arbejder skal foretages.

#### **Lavfrekvent støj, infralyd og vibrationer**

60. Driften af virksomheden må ikke medføre, at den målte værdi af råstofgravens bidrag til støjen, målt indendørs i de berørte bygninger, overstiger grænseværdierne, som fremgår af Tabel 3.

---

<sup>13</sup> Fastsat efter "Orientering fra Miljøstyrelsens Referencelaboratorium for støjmålinger", nr. 10, november 1989.

Anvendelse	A-vægtet Lydtrykniveau (10-160 Hz), dB	G-vægtet Infralydniveau dB
Beboelsesrum, herunder børneinstitutioner og lignende		
Aften/nat (kl. 18.00-07.00)	20	85
Dag (kl. 07.00-18.00)	25	85
Kontorer, undervisningslokaler og andre lignende støjfølsomme rum	30	85
Øvrige rum i virksomheder	35	90

Tabel 3 – Grænseværdier for lavfrekvent støj og infralyd (dB re 20 Pa).

Grænseværdierne gælder for ækvivalentniveauet over et måletidsrum på 10 minutter, hvor støjen er kraftigst. I tilfælde hvor støjen er impulsagtig reduceres de anførte grænser med 5 dB.

61. Driften af råstofgraven må ikke medføre, at der udsendes vibrationer, som overstiger grænseværdierne, jf. Tabel 4, målt som accelerationsniveau indendørs i de berørte bygninger.

Anvendelse	Vægtet accelerationsniveau Law i dB
Boliger i det åbne land (hele døgnet)	75
Børneinstitutioner og lignende	75
Boliger i blandet bolig/erhvervsområde	80
Kontorer, undervisningslokaler og lignende	80
Erhvervsbebyggelse	85

Tabel 4 – Grænseværdier for vibrationer, dB re  $10^{-6}$  m/s<sup>2</sup>. Grænseværdierne gælder for det maksimale KB-vægtede accelerationsniveau med tidsvægtning S.

Note: For kontorer og tilsvarende lokaler, hvor der foregår følsomme aktiviteter i virksomheder, gælder grænseværdien Law = 80 dB.

62. Efterfølgende skal indvinderen på forlangende fra og efter nærmere aftale med Region Nordjylland, fx ved naboklager, lade udføre målinger og beregninger til dokumentation af, at grænseværdierne, jf. tabel 3 og 4, er overholdt. Dokumentation sker ved fremsendelse af skriftlig rapport over målinger og beregninger til Region Nordjylland.

Hvis målinger viser, at den lavfrekvente støj, infralyd eller vibrationer er for store, skal de dæmpes ned. Derefter skal der laves nye målinger, som dokumenterer, at grænseværdierne nu kan overholdes. Der kan maksimalt kræves én måling af hver type pr. kilde pr. år.

63. Måling, rapportering og anden dokumentation skal ske i overensstemmelse med de til enhver tid gældende vejledninger fra Miljøstyrelsen på det aktuelle område. Målinger eller beregninger skal udføres af et firma, der er akkrediteret til at udføre "Miljømåling – ekstern støj".

Virksomheden afholder selv alle udgifter i forbindelse med dokumentation af de aktuelle vilkår.

64. Grænseværdierne for lavfrekvent støj og infralyd, jf. tabel 3 anses for overholdt, når et konkret måleresultat, uden tillæg eller fradrag for målingens ubestemthed, er lig med eller under den pågældende grænse.

Grænseværdierne for vibrationer, jf. tabel 4, anses for overholdt, når et konkret måleresultat ikke overskrider den pågældende grænse.

## 2.1.8 Støv

65. Virksomheden må ikke give anledning til støvgener udenfor virksomhedens område, som efter tilsynsmyndighedens opfattelse er væsentlige for omgivelserne.



66. Hvis der bliver konstateret støvgener, der opstår pga. råstofgravens drift, skal der træffes foranstaltninger, der nedbringer generne efter nærmere anvisning af Region Nordjylland, såsom vanding af gravefronter, lagerbunker, interne veje mv. samt renholdelse af interne veje.
67. Virksomheder skal få mængden af støv fra arbejdspladsen målt af et firma, der er autoriseret til det, eller som Region Nordjylland har godkendt, hvis Regionen vurderer, at det er nødvendigt.

## 2.2 Vilkår efter Vandforsyningsloven

Vilkår stillet efter Vandforsyningsloven fremgår tilladelsen i bilag F.

## 2.3 Vilkår efter Miljøbeskyttelsesloven

Der stilles ikke vilkår efter Miljøbeskyttelsesloven.

## 2.4 Vilkår efter Naturbeskyttelsesloven

Der stilles ikke vilkår efter Naturbeskyttelsesloven.

## 2.5 Vilkår efter Museumsloven

Der stilles ikke vilkår efter Museumsloven.

## 2.6 Vilkår efter Vandløbsloven

Der stilles ikke vilkår efter Vandløbsloven.

## 2.7 Vilkår efter Skovloven

Der stilles ikke vilkår efter Skovloven.

## 2.8 Vilkår efter Vejloven og Privatvejsloven

Der stilles ikke vilkår efter Vejloven og Privatvejsloven.

## 2.9 Vilkår efter Jordforureningsloven

Der stilles ikke vilkår efter Jordforureningsloven.

## 3. Offentliggørelse, klagevejledning og underretning

Tilladelsen til at indvinde råstoffer vil blive offentliggjort på Region Nordjyllands hjemmeside [www.rn.dk/råstoffer](http://www.rn.dk/råstoffer). Det fremgår af hjemmesiden, hvilken dato afgørelsen er offentliggjort.

I denne tilladelse er der truffet afgørelse efter Råstofloven, Miljøvurderingsloven, Miljøbeskyttelsesloven og Vandforsyningsloven.

Eventuel klage skal sendes til relevant myndighed, se afsnit 3.2.

### 3.1 Generel klagevejledning

Hvis du ønsker at klage over en afgørelse, kan du klage til Miljø- og Fødevareklagenævnet. Du klager via Klageportalen, som du finder et link til på forsiden af klagenævnets hjemmeside ([naevneneshus.dk](http://naevneneshus.dk)). Klageportalen kan også findes på borger.dk og virk.dk. Du logger på borger.dk eller virk.dk, ligesom du plejer, typisk med NEM-ID.

Klagen sendes gennem Klageportalen til den myndighed, der har truffet afgørelsen. En klage er indgivet, når den er tilgængelig for myndigheden i Klageportalen. For behandling af klager, der indbringes for Miljø- og Fødevareklagenævnet betaler klager et gebyr på 900 kr. for privatpersoners og 1.800 kr. for virksomheders og organisationers vedkommende (2016-niveau). En klage afvises, hvis gebyret ikke betales indenfor en frist fastsat af klagenævnet. Klagen bliver først sendt videre når gebyret er betalt.

Miljø- og Fødevareklagenævnet skal som udgangspunkt afvise en klage, der kommer uden om Klageportalen, hvis der ikke er særlige grunde til det. Hvis du ønsker at blive fritaget for at bruge Klageportalen, skal du sende en begrundet anmodning til den myndighed, der har truffet afgørelse i sagen. Myndigheden videregiver herefter anmodningen til Miljø- og Fødevareklagenævnet, som træffer afgørelse om, hvorvidt din anmodning kan imødekommes

En klage skal være modtaget inden kontortids ophør på klagefristens sidste dag. Hvis fristen udløber på en lørdag eller søn- og helligdag, forlænges fristen til efterfølgende hverdag.

Hvis en afgørelse ønskes behandlet ved domstolene skal der anlægges sag inden 6 mdr. fra det tidspunkt, hvor afgørelsen er meddelt. Er afgørelsen offentligt bekendtgjort, regnes søgsmålsfristen dog altid fra bekendtgørelsen.

Tilladelsen må ikke udnyttes før klagefristen er udløbet, og før at det er meddelt virksomheden, at der ikke er klaget over tilladelsen.

Hvis der bliver klaget over tilladelsen, vil Region Nordjylland orientere virksomheden om det.

### 3.2 Klagevejledning for de enkelte love

#### 3.2.1 Afgørelse efter Råstofloven

Der kan klages over afgørelsen, herunder konsekvensvurdering i forhold til Natura 2000-områder og Bilag IV-arter, til Miljø- og Fødevareklagenævnet inden 4 uger fra afgørelsen er meddelt eller offentlig bekendtgjort. Klagen stiles til Miljø- og Fødevareklagenævnet, men indsendes til Region Nordjylland via klageportalen, som videresender klagen til Miljø- og Fødevareklagenævnet med de bemærkninger klagen giver anledning til og det materiale, der er indgået i sagens bedømmelse, jf. Råstoflovens §§ 13-16.

Rettidig klage har opsættende virkning for tilladelsen, med mindre Miljø- og Fødevareklagenævnet bestemmer andet.

Klageberettigede er:

- Adressaten for afgørelsen
- Offentlige myndigheder
- En berørt nationalparkfond oprettet efter lov om nationalparker
- Lokale foreninger og organisationer som har en væsentlig interesse i afgørelsen
- Landsdækkende foreninger og organisationer hvis hovedformål er beskyttelse af natur og miljø
- Landsdækkende foreninger og organisationer som efter deres formål varetager væsentlige rekreative interesser, når afgørelsen berører sådanne interesser
- Enhver med individuel væsentlig interesse i afgørelsen.

Der henvises i øvrigt til den generelle klagevejledning, se afsnit 3.1.

### 3.2.2 Afgørelse efter Vandforsyningsloven

Der kan klages over afgørelsen til Miljø- og Fødevareklagenævnet inden 4 uger fra afgørelsen er meddelt eller offentligt bekendtgjort. Klagen stiles til Miljø- og Fødevareklagenævnet, men indsendes til **XX** Kommune via klageportalen, som videresender klagen til Miljø- og Fødevareklagenævnet med de bemærkninger, klagen giver anledning til og det materiale, der er indgået i sagens bedømmelse.

Klagen har ikke opsættende virkning.

Klageberettigede er:

- Afgørelsens adressat
- Embedslægeinstitutionen
- Danmarks Naturfredningsforening, Danmarks Sportsfiskerforbund og Forbrugerrådet kan påklage afgørelser efter § 20 om tilladelse til vandindvinding, afgørelser efter § 21, jf. § 20 om tilladelse til vandindvindingsanlæg samt afgørelser efter § 32 om tilbagekaldelse af vandindvindingstilladelser.
- Enhver med individuel væsentlig interesse i afgørelsen.

Der henvises i øvrigt til den generelle klagevejledning, se afsnit 3.1.

### 3.3 Underretning

Kopi af afgørelsen samt bilag er den 11. februar 2021 sendt til:

- Aalborg Kommune, [birgitte.hollaender@aalborg.dk](mailto:birgitte.hollaender@aalborg.dk) og [miljoeplan@aalborg.dk](mailto:miljoeplan@aalborg.dk)
- Miljøstyrelsen, [mst@mst.dk](mailto:mst@mst.dk) og [njl@mst.dk](mailto:njl@mst.dk)
- Slots- og Kulturstyrelsen, [fortidsminder@slks.dk](mailto:fortidsminder@slks.dk)
- Nordjyllands Historiske Museum, [historiskmuseum@aalborg.dk](mailto:historiskmuseum@aalborg.dk)
- Danmarks Naturfredningsforening, [dn@dn.dk](mailto:dn@dn.dk) og [aalborg@dn.dk](mailto:aalborg@dn.dk)
- Dansk Ornitologisk Forening, [natur@dof.dk](mailto:natur@dof.dk) [aalborg@dof.dk](mailto:aalborg@dof.dk)
- Friluftsrådet [fr@friluftsradet.dk](mailto:fr@friluftsradet.dk)
- Forbrugerrådet, [fbr@fbr.dk](mailto:fbr@fbr.dk)
- TDC A/S, [tdckabel@tdc.dk](mailto:tdckabel@tdc.dk)
- Globalconnect A/S, [ledninger@globalconnect.dk](mailto:ledninger@globalconnect.dk)
- Nord Energi A.m.b.a, [ledningsinfo@nordenergi.dk](mailto:ledningsinfo@nordenergi.dk)
- Grindsted Vandværk, [grv@grindsted-vand.dk](mailto:grv@grindsted-vand.dk)
- Skat, [myndighed@skat.dk](mailto:myndighed@skat.dk)
- Randers Tegl, [fb@randerstegl.dk](mailto:fb@randerstegl.dk) og [lm@randerstegl.dk](mailto:lm@randerstegl.dk)

Derudover orienteres følgende privatpersoner/naboer mv. om, at der er foretaget en afgørelse, som kan ses på Regionens hjemmeside

- Ejer/beboer på Bjørnbækvej 12, Ravnstrup, 9320 Hjallerup
- Ejer/beboer på Espelunden 7, 9310 Vodskov
- Ejer/beboer på Kjellingbrovej 20, 9310 Vodskov
- Ejer/ beboer på Kjellingbrovej 26 9310 Vodskov

## 4. Grundlag for tilladelsen

### 4.1 Ansøgningens indhold

Region Nordjylland har den 28. november 2019 modtaget en ansøgning om tilladelse til råstofindvinding af ler på matrikelnummer 130 Grindsted By, Hammer, Aalborg Kommune.

Ansøgningen omfatter følgende:

- Ansøgningskema dateret 20. og 29. november 2019.
- Matrikelnummer 130 Grindsted By, Hammer.
- Det ansøgte graveareal udgør 7 hektar, se bilag B.
- Der forventes en årlig indvinding på 30.000 m<sup>3</sup> ler, hvoraf 25.000 m<sup>3</sup> ønskes indvundet under grundvandsspejl.
- Der ansøges om indvinding under grundvandsspejlet.
- Der er ansøgt indvinding ned til kote ca.3 meter (DVR90), dvs. ca. 9 meter under oprindeligt terræn. Oprindeligt terræn ligger i kote ca. 12 meter.
- Der ansøges om tilladelse til gravning indtil 2031.
- Arealet ønskes efterbehandlet til sø.
- Maskiner og anlæg: 1 stk. gravemaskine og 2 stk. lastbiler.
- Støjdæmpende foranstaltninger skønnes som udgangspunkt ikke nødvendige. Der holdes en respektafstand på 50 meter til nabobeboelsen på Kjellingbrovej 26, som anført i den nuværende råstoftilladelse.
- Der indvindes ikke vand i forbindelse med råstofindvindingen, men der søges om indvinding af råstoffer under grundvandsspejl.
- Der søges om afledning af grundvand til Møgelkærgrøften via eksisterende klaringsbassin og overløb.
- Der opbevares ikke affald i råstofgraven.
- Den eksisterende vejadgang ønskes anvendt.
- Driftstider hverdage kl. 7.00 til 16.00.

Der er vedlagt ansøgningen følgende bilag:

- Udskrift af tinglysning
- Dokumentation for ansøgers ret til at indvinde på den ansøgte ejendom (samtykkeerklæring)
- Oversigtskort 1:25.000
- Kort 1:2000 eller 1:4000 med angivelse af adgangsveje, bygninger, udledning af vand, oplagring af affald, stationære anlæg, øvrige maskiner og anlæg
- Udkast til grave- og efterbehandlingsplan
- Ansøgningskema efter Miljøvurderingsloven

### 4.2 Høring vedr. ansøgning

#### 4.2.1 Myndigheder, forsyningselskaber og landsdækkende foreninger

Der er foretaget høring på baggrund af ansøgningsmaterialet ved andre myndigheder og forsyningselskaber samt landsdækkende foreninger.

Der er indkommet følgende skriftlige indlæg:

**Aalborg Kommune:****Byggeri**

Arealet, der skal anvendes til råstofgravning, er beliggende i landzone.

Det følger af planlovens § 36, at Tilladelse efter § 35, stk. 1, kræves ikke til: 7) Indvinding af råstoffer i jorden.

Dermed kan råstofgravningen foretages uden landzonetilladelse.

Hvis der skal opføres bygninger i forbindelse med råstofgravningen, skal der ansøges om byggetilladelse til disse.

Arealet er beliggende i et øvrigt landområde jf. kommuneplanen

Der fremgår følgende af kommuneplanen vedr. øvrige landområder:

I øvrige landområder, skal hensynet til jordbrug, natur og landskabsinteresser varetages i balance mellem interesserne i det åbne land og byudviklingsinteresserne. I disse områder må planlægning og administration vedrørende arealanvendelsen og tilstanden ikke forringe muligheden for at opfylde naturkvaliteten for områdets naturtyper fastlagt efter principperne i naturplanlægningsystemet.

Herudover er arealet udpeget, som et særligt værdifuldt landskab, som et økologisk forbindelsesområde samt som et område med uønsket skovrejsning og der fremgår i den sammenhæng følgende af kommuneplanen:

**Særligt værdifuldt landskab**

De særligt værdifulde landskaber skal, friholdes for inddragelse af arealer til formål, der kan skæmme landskabet. Hvis væsentlige samfundsmæssige hensyn nødvendiggør en anvendelsesændring, skal byggeri og anlæg placeres og udformes under særlig hensyntagen til landskabet.

**Økologisk forbindelsesområde**

I de økologiske forbindelser, skal planlægning og administration vedrørende arealanvendelsen og tilstanden forbedre levesteder og spredningsmuligheder for de dyr og planter, som forbindelserne skal sikre.

**Uønsket skovrejsning**

Udpegede områder, hvor skovtilplantning er uønsket

Der bør stilles krav i forbindelse med reetableringsplan, som understøtter udpegningerne med særlig landskabelig værdi, økologisk forbindelsesområde samt uønsket skovrejsning.

**Plan & Udvikling**

Da det omtalte areal ligger inden for et udpeget råstofområde, har Plan- & Udvikling ingen bemærkninger til den konkrete ansøgning.

**Natur**

Der er tale om en vejledende registrering af søen, det betyder, at der altid i forbindelse med en myndighedsbehandling gennemføres en konkret vurdering. Der skal ikke gøres rede for den vejledende registrering i selve myndighedsbehandlingen. Aalborg Kommune afregistrerer søen i løbet af den næste måned. Søbeskyttelseslinjen slettes automatisk.

**Trafik & Veje**

*Ingen bemærkninger herfra, udover at der skal ske fejning af Kjellingbrovej, når det er nødvendigt.*

#### 4.2.2 **Sagsparter**

Der er foretaget partshøring på baggrund af ansøgningsmaterialet. Ansøgning om råstoffølgelse er fremsendt til følgende naboer/berørte parter:

- Ejer/beboer på Bjørnbækvej 12, Ravnstrup, 9320 Hjallerup
- Ejer/beboer på Espelunden 7, 9310 Vodskov
- Ejer/beboer på Kjellingbrovej 20, 9310 Vodskov
- Ejer/ beboer på Kjellingbrovej 26 9310 Vodskov

Der er ikke indkommet skriftligt indlæg fra de partshørte.

## 4.3 Høring vedr. udkast til tilladelse

### 4.3.1 Aalborg Kommune

Udkast til tilladelse er den 17. december 2020 sendt i høring hos Aalborg Kommune i henhold til Råstoflovens § 10a om fastsættelse af vilkår for efterbehandling. Aalborg Kommune har indsendt følgende bemærkninger til udkastet:

Aalborg Kommune har en bemærkning vedrørende præcisering af afstandsvilkår til Kjellingbrovej 26. Det har Region Nordjylland taget til efterretning, og efterfølgende præciseret.

### 4.3.2 Sagsparter

Udkast til tilladelse er den 17. december 2020 sendt i høring ved naboer/berørte parter. Der er ikke indkommet bemærkninger.

### 4.3.3 Ansøger

Udkast til tilladelse er den 17. december 2020 sendt i høring ved ansøger i henhold til Forvaltningslovens §19. Der er ikke indkommet bemærkninger.



# Regionens behandling af sagen

## 4.4 Råstofplanen

Det ansøgte areal ligger ca. 1,5 km nordøst for Grindsted og ca. 4 km vest for Hjallerup. Det ansøgte areal ligger i graveområde Grindsted i Råstofplan 2016 for Region Nordjylland. Graveområdet er udlagt til indvinding af ler. Råstofferne indenfor området skal udnyttes og oparbejdes optimalt i overensstemmelse med deres kvalitet.

De nærmeste byer er Grindsted ca. 1,5 km mod sydvest og Hjallerup ca. 4 km mod øst.

## 4.5 Miljøvurderingsloven<sup>14</sup>

Projektet er opført på Miljøvurderingslovens bilag 2 pkt. 2a 'Råstofindvinding fra åbne brud samt tørvegravning', jf. lovbekendtgørelse nr. 973 af 25. juni 2020 om miljøvurdering af planer og programmer og af konkrete projekter (VVM).

Region Nordjylland har derfor udført en screening, der skal tilvejebringe nødvendig viden til afgørelse om, hvorvidt indvindingen kan have væsentlig virkning på miljøet og er omfattet af krav om miljøvurdering.

På baggrund af screeningen har Region Nordjylland vurderet, at projektet hverken på baggrund af karakter, placering eller kendetegn ved påvirkningen vil påvirke miljøet væsentligt. Region Nordjylland har den 15. april 2020 truffet afgørelse om, at der ikke skal udarbejdes en miljøkonsekvensrapport. Afgørelsen er truffet efter Miljøvurderingslovens § 21. Afgørelsen kan ses på regionens hjemmeside [www.rn.dk/rastoffer](http://www.rn.dk/rastoffer).

I afgørelsen har regionen lagt vægt på følgende:

- Støjdæmpende foranstaltninger skønnes som udgangspunkt ikke nødvendige. Der holdes en respektafstand på 50 meter til nabobeboelsen på Kjellingbrovej 26, som anført i den nuværende råstoffilladelse.
- I forhold til de beskyttede søer, vandløb og mose vurderer Region Nordjylland, at projektet ikke vil påvirke disse yderligere. I vurderingen lægges der vægt på, at det er en ansøgning om forlængelse af en allerede aktiv råstofindvinding under grundvandsspejl, og at der søges om en tilsvarende indvinding på tilsvarende vilkår, og dermed en tilsvarende påvirkning af de beskyttede områder. Desuden er flere af søerne opstået som følge af råstofindvinding under grundvandsspejl. Området efterbehandles til natur/sø, og kan indpasses med landskabet Ajstrup Mose.
- Region Nordjylland vurderer, at efterbehandlingen af området er i overensstemmelse med retningslinjerne i Aalborg Kommunes kommuneplan. Da området efterbehandles til natur/sø kan det på sigt passe godt ind i område 5.9.N2, i stil med de eksisterende gravesøer.
- Region Nordjylland vurderer ud fra udpegningen som OD, afstanden til nærmeste indvindingsopland og grundvandet der strømmer væk fra vandværkets indvindingsopland, at projektet ikke udgør en risiko for grundvandet.
- Samlet set vurderes det, at projektet hverken på baggrund af placering eller karakter vil give anledning til væsentlige påvirkninger af miljøet.

## 4.6 Kommuneplan og lokalplan

Området er medtaget som råstofindvindingsområde i kommuneplanen for Aalborg Kommune. I kommuneplanen er der angivet følgende retningslinjer for råstofgrave:

---

<sup>14</sup> Bekendtgørelse af lov om miljøvurdering af planer og programmer og af konkrete projekter (VVM), lovbek. nr. 1225 af 25. oktober 2018.

11.2.7 Efter endt råstofindvinding skal graveområder anvendes efter retningslinjerne for de på ovenstående kort angivne områdetyper.

Ifølge opslag på plandata.dk og Aalborg Kommuneplan ligger det ansøgte projekt i et område der er udpeget som/med:

- Skovrejsning uønsket
- Bevaringsværdigt landskab/særlig værdifuldt landskab
- Graveområde for råstofindvinding
- Grænser op til et område med potentielle naturbeskyttelsesinteresser
- Grænser op til et område med økologiske forbindelser
- Grænser op til område 5.9.N2

5.9.N2 Ajstrup Mose har som mål at sikre den særlige landskabstype med det udstrakte sø- og moseområde og samtidig forbedre spredningsmulighederne for planter og dyr. Samtidig skal adgangsmulighederne for borgerne forbedres. Området skal friholdes for skov.

Retningslinjer fra Aalborg Kommunes kommuneplan:

*11.3.13 Særligt værdifulde landskaber. De særligt værdifulde landskaber friholdes for inddragelse af arealer til formål, der kan skæmme landskabet. Hvis væsentlige samfundsmæssige hensyn nødvendiggør en anvendelsesændring, skal byggeri og anlæg placeres og udformes under særlige hensyntagen til landskabet.*

Region Nordjylland vurderer, at efterbehandlingen af området er i overensstemmelse med retningslinjerne i Aalborg Kommunes kommuneplan. Da området efterbehandles til natur/sø kan det på sigt passe godt ind i område 5.9.N2, i stil med de eksisterende gravesøer.

Der er ingen lokalplan for området.

## 4.7 Grundvand

Ansøgningsområdet ligger i et område udpeget som område med drikkevandsinteresser (OD). Nærmeste område med særlige drikkevandsinteresser (OSD) er ca. 1,4 km mod sydvest. Nærmeste indvindingsopland uden for OSD er til Grindsted Vandværk ca. 1 km mod sydvest. Begge områder er nitratfølsomme indvindingsområder, og der er vedtaget indsatsplaner for grundvandsbeskyttelse. Der er udlagt boringsnært beskyttelsesområde (BNBO) omkring boringen til Grindsted Vandværk, og det ligger ca. 1,3 km fra det ansøgte område. Grundvandet strømmer fra sydvest mod nordøst, dvs. i retning væk fra ovenstående indvindingsoplande. Nærmeste private boring ligger ca. 600 meter vest for det ansøgte areal.

Region Nordjylland vurderer ud fra udpegningen som OD, afstanden til nærmeste indvindingsopland og grundvandet der strømmer væk fra vandværkets indvindingsopland, at projektet ikke udgør en risiko for grundvandet.

## 4.8 Natur og landskab

- Nærmeste sø er opstået i forbindelse med råstofindvinding under grundvandsspejl, og grænser op til det ansøgte område mod nordvest. Når efterbehandlingen af gravesøen, både den eksisterende og den kommende gravesø, er godkendt, bliver søerne omfattet af naturbeskyttelseslovens § 3

- Nærmeste beskyttede vandløb ligger i skel mod sydvest og nordøst.
- Nærmeste §3 beskyttede natur er mose og sø 35-40 meter nord for det ansøgte område.
- Nærmeste beskyttede dige ligger ca. 1,5 km nord for det ansøgte område
- Nærmeste fredede fortidsminde, kirke og fredskov ligger 1,6-3 km mod sydvest, og her ligger også nærmeste fredning (Hammer Kirke og Hammer Bakker) i en afstand af 3,5-4 km.
- Nærmeste Natura2000 område er Hammer Bakker, østlig del, som ligger ca. 3,2 km syd for det ansøgte område.

Region Nordjylland vurderer, at projektet ikke vil påvirke beskyttede eller fredede områder. I vurderingen lægges der vægt på, at det er en ansøgning om forlængelse af en allerede aktiv råstofindvinding under grundvandsspejl, og at der søges om en tilsvarende indvinding på tilsvarende vilkår, og dermed en tilsvarende påvirkning af de beskyttede og fredede områder. Desuden er flere af søerne opstået som følge af råstofindvinding under grundvandsspejl. Området efterbehandles til natur/sø, og kan indpasses med landskabet Ajstrup Mose (se afsnit 5.3).

## 4.9 Miljømæssige forhold

### 4.9.1 Støj

Miljøstyrelsen er af den principielle opfattelse, at vilkår om støj fra grusgrave bør fastsættes med udgangspunkt i Vejledning fra Miljøstyrelsen nr. 5/1984, "Ekstern støj fra virksomheder", områdetype 3 – "Blandet bolig- og erhvervsbebyggelse, centerområder".

Støjniveauet måles som det energiekvivalente, korrigerede, A-vægtede lydtrykniveau, Lr.

Region Nordjylland vurderer, at Miljøstyrelsens anbefalede støjgrænser næppe kan overholdes for alle bebyggelses vedkommende på alle tidspunkter i en råstofgravs driftsfase. Det kan derfor i et vist omfang være nødvendigt – i for eksempel anlæggelsesfasen, når indvinding foregår tæt på enkelte bebyggelser eller når efterbehandlingen foregår – at acceptere et højere støjniveau end de nævnte grænseværdier. Det vil dog kun være indenfor nærmere bestemte tidsrum – og der vil maksimalt kunne accepteres et støjniveau på 60 dB (A), som svarer til, hvad der normalt accepteres i erhvervs- og industriområder med forbud imod generende virksomheder.

De fastsatte støjvilkår fremgår af afsnit 2.1.7

Der holdes en respektafstand på 50 meter til nabobeboelsen på Kjellingbrovej 26, som anført i den eksisterende råstof tilladelse.

Det vurderes, at disse støjgrænser kan overholdes bortset fra i kortere perioder igennem anlægsfasen.

### 4.9.2 Lavfrekvent støj, infralyd og vibrationer

Miljøstyrelsen anbefaler, at vilkår for lavfrekvent støj, infralyd og vibrationer fastsættes på baggrund af Orientering fra Miljøstyrelsen Nr. 9/1997 "Lavfrekvent støj, infralyd og vibrationer i eksternt miljø". Orienteringen er udarbejdet med det formål at stille det bedst mulige grundlag til rådighed for de myndigheder, som skal behandle miljøsager om lavfrekvent støj eller vibrationer, og for de laboratorier, som skal udføre de nødvendige målinger.

Vilkårene i tilladelsen er stillet på baggrund af anbefalingerne fra Miljøstyrelsen, og klager over gener vil ligeledes blive behandlet på baggrund af Miljøstyrelsens vejledning.

De fastsatte vilkår om lavfrekvent støj, infralyd og vibrationer fremgår af afsnit 2.1.7.

### 4.9.3 Støv

Der er i Danmark ikke fastsat regler om, hvor meget en virksomhed må støve, og det er derfor råstofmyndighedens vurdering, hvornår der opstår støv i et omfang, så råstofindvinder skal iværksætte støvdæmpende foranstaltninger. Region Nordjylland tager udgangspunkt i, at der skal iværksættes støvdæmpende foranstaltninger, når der bliver hvirvlet støv op, som kan være til gene for naboer.

Der kan opstå støvgener fra grusgrave/råstofindvinding, når materialebunker og veje tørrer ud, så støvpartikler kan hvirvles op af vind, ved håndtering af materialer og kørsel med entreprenørmaskiner, lastbiler m.v. Støvgener kan begrænses ved vanding af veje og materialebunker.

Fygning fra grusgrave/råstofindvinding udgør en særlig udfordring på samme måde som fygning fra landbrugsarealer. Volde af afrømmet muld vokser til med naturlig vegetation, og tilvoksede muldvolde kan reducere risiko og gener fra fygning. Ved at placere materialebunker øst-vest orienteret kan omfanget af fygning reduceres.

Vilkår vedr. støv fremgår af afsnit 2.1.8.

### 4.9.4 Trafik

#### Transport råstoffer

Sand, sten, grus  $\approx 1,6$  t/m<sup>3</sup>

Arbejdsdage om året ca. 220

Maks. last på lastbil med trailer: 32 tons  $\approx 20$  m<sup>3</sup>

Beregningseksempel af gennemsnitlig daglig transport fra grusgrav ved en årlig indvinding på 30.000 m<sup>3</sup> og transport med lastvognstrailer:  $\frac{30000 \text{ kbm pr år}}{220 \text{ dage} * 20 \text{ kbm}} = 7$  pr. dag.

Det betyder, at der kører 7 tomme lastbiler til råstofgraven, og der kører 7 lastbiler fra graven med læs.

### 4.9.5 Graveafstande og periferiskråninger

I graveplanen skal der fastlægges graveafstande på baggrund af vilkår for afstand til efterbehandlingsgrænsen i afsnit 2.1.2. Formålet med at fastsætte mindste tilladelige graveafstande er at sikre, at indvinderen ikke uagtsomt kommer til at grave så tæt på graveområdets ydre grænse, at de nødvendige råstoffer til at udføre de planlagte periferiskråninger mangler eller at der påføres bygningsanlæg, veje, beskyttet natur mm. skader.

Graveafstande for nærmere angivne strækninger af grusgravens periferiskråninger skal tage udgangspunkt i de tilladte gravedybder og koter i afsnit 2.1.1, og skal i de konkrete situationer tilpasses de virkelige forhold, så det sikres, at der er tilstrækkelig materiale til at gennemføre efterbehandlingen.

Det er normalt et vilkår, at der ikke må foretages råstofindvinding tættere på offentlig vej end 10 m. Begrundelsen for dette vilkår er primært landskabsæstetisk.

Det kræver vejmyndighedens tilladelse at foretage terrænændring indenfor 3 m fra en offentlig vejs areal og indenfor 1,5 m fra en privat vejs areal jf. vejlovens § 73 stk. 3 og privatvejslovens § 36 stk. 2.

Yderligere kræver det vejmyndighedens tilladelse at foretage udgravning eller påfyldning ved vejskel i en hældning, der er stejlere end 1:2 (1 m ned og 2 m ud).

## 4.10 Udkast til efterbehandlingsplan

Der efterbehandles til naturformål i form af en sø.

Der henvises desuden til pjecen "Vejledning i grave- og efterbehandlingsplaner", som kan ses på regionens hjemmeside [www.raastoffer.rn.dk](http://www.raastoffer.rn.dk).

### 4.10.1 Efterbehandling til sø

Vilkårene til efterbehandling af gravesøen fremgår af afsnit 2.1.4. Når efterbehandling af gravesøen er godkendt, bliver søen omfattet af naturbeskyttelseslovens § 3.

## 4.11 Region Nordjyllands samlede vurdering

Region Nordjylland har afvejet projektet i forhold til de forskellige hensyn listet i råstoflovens § 3 og miljøvurderingslovens § 1, herunder natur- og miljøbeskyttelse og vandforsyningsinteresser. Det er Region Nordjyllands vurdering, at der med de stillede vilkår til miljø, efterbehandling mv. er sket en afvejning af de hensyn Regionerne skal varetage på baggrund af råstoflovens formålsbestemmelser i lovens kap. 1, og at interesser og nabohensyn, der på den baggrund skal ske i området, er varetaget.

# BILAG A: OVERSIGTSKORT I MÅLFORHOLD 1:25000




**Tegnforklaring**  
 Tiladt indvindingsområde

Journ.: 2019-053819	
Kort: Oversigt	Bilag: A
Målforskel: 1:25000	
Udf. af: PHA / Region Nordjylland	
Dato: 30-11-2020	Rev: -

# BILAG B: LUFTFOTO I MÅLFORHOLD 1:4000



<b>Tegnforklaring</b>  Tildelt indvindingsområde  Matrikel grænse	Journ.: 2018-011576	
	Kort: Detal	Bilag: B
	Målforhold: 1:4000	
	Udf. af: NRL / Region Nordjylland	
	Dato: 30-11-2020	Rev.:

## BILAG C: UDKAST TIL DEKLARATION/SERVITUT VEDRØRENDE EFTERBEHANDLING

Kopi af deklaration som tinglyses på matrikelnummer 13o Grindsted By, Hammer, Aalborg Kommune

### Deklaration om efterbehandling

I forbindelse med råstoftilladelse af 11. februar 2021 til indvinding af ler på matrikelnummer 13o Grindsted By, Hammer i Aalborg Kommune, pålægges herved følgende bestemmelser i henhold til § 10, stk. 5 i Råstofloven, bekendtgørelse af lov om råstoffer nr. 124 af 26. januar 2017, for efterbehandling:

### Formål:

Formålet med nærværende "Deklaration om efterbehandling" og den godkendte "Grave- og efterbehandlingsplan" er at sikre, at graveområdet efterbehandles til naturformål i form af en sø, og med sammenhæng til det omkringliggende landskab.

1. Indvindingen skal være afsluttet senest den 1. april 2031.
2. Efterbehandlingen skal begynde så tidligt som muligt og være færdig 12 mdr. efter endt indvinding og senest den 1. april 2031
3. Grave- og efterbehandlingsplanen skal følges af indvinderen og ejeren indtil, Region Nordjylland eventuelt har godkendt en revideret plan.
4. Hvis der på et senere tidspunkt skal graves på de tilgrænsende ejendomme, kan Region Nordjylland på et hvilket som helst tidspunkt – både under og efter gravningen – forlange, at området omkring skellet gennemgraves og efterbehandles, så der ikke står en vold tilbage.
5. Efterbehandling af gravesø

Når efterbehandling af gravesøen er godkendt, bliver søen omfattet af naturbeskyttelseslovens § 3.

- a) Der må ikke anvendes gødning eller pesticider i en zone af 10 m fra bredden af den efterbehandlede gravesø.
- b) Der skal være en zone på mindst 5 meter omkring søerne, hvor der ikke lægges muld på og hvor der ikke må tilplantes eller tilsåes.
- c) Der må hverken udsættes eller fodres andefugle, fisk eller krebs i gravesøerne.
- d) Der må ikke opsættes synlige redehuse, foderflåder eller lignende, ligesom søer kun må hegnes med eventuelt nødvendigt kreaturhegn.
- e) Der må ikke ske tilplantning på søernes sydside, af hensyn til sollys.
- f) Ved evt. plantning må der kun plantes træ- og buskearter, der er hjemmehørende i Danmark.

Region Nordjylland er påtaleberettiget.

Nærværende deklaration begæres tinglyst servitutstiftende på matrikelnummer 13o Grindsted By, Hammer, Aalborg Kommune i henhold til § 10, stk. 5 i Råstofloven, jf. bekendtgørelse af lov om råstoffer nr. 124 af 26. januar 2017.

Region Nordjylland



Aalborg den dato

Pia Heuer Andersen

Geolog

## BILAG D: GENERELLE BESTEMMELSER

De generelle bestemmelser er bestemmelser, der er fastsat i den gældende lovgivning og disse bestemmelser kan derfor ikke påklages.

### Inden gravearbejdet begynder

1. Enhver, der erhvervsmæssigt udfører gravearbejder, skal indhente oplysninger fra Ledningsejerregistret om, hvilke ledningsejere der ejer ledninger i graveområdet. De nødvendige ledningsoplysninger skal være indhentet, inden gravearbejdet påbegyndes, og gravearbejdet skal tilrettelægges og udføres under hensyntagen til de indhentede oplysninger.

### Tilsyn

2. Region Nordjylland fører tilsyn med at vilkårene i råstoftilladelsen overholdes. Efter råstofloven har Region Nordjyllands medarbejdere uden retskendelse adgang til offentlige og private ejendomme for at se, om lovene overholdes og de vilkår, der er givet i råstoftilladelsen. Politiet yder om nødvendigt bistand til at gennemføre dette, jf. Råstoflovens § 32.
3. Region Nordjylland skal efter råstofloven foranledige et ulovligt forhold lovliggjort, med mindre forholdet har underordnet betydning. Region Nordjylland kan meddele påbud om, at et ulovligt forhold lovliggøres inden for en nærmere fastsat frist, jf. Råstoflovens § 33.

Hvis det ikke sker i rette tid, kan Region Nordjylland få arbejdet lavet på ejerens eller indvinderens regning, jf. Råstoflovens § 33.

4. Region Nordjylland kan efter råstofloven fravige et vilkår, når et forhold vurderes at være af mindre eller underordnet betydning. Et vilkår kan fraviges på baggrund af en konkret vurdering eller hvis forudsætningerne ændres under indvindingsperioden.

### Omfang af indvinding

5. Inden for det område, som tilladelsen omfatter, kan der indvindes andre råstoffer eller større mængder end angivet i tilladelsen, såfremt der sker anmeldelse til regionsrådet inden 4 uger efter, at den pågældende indvinding er påbegyndt. Regionsrådet kan, inden 4 uger efter at anmeldelsen er modtaget, forbyde videre indvinding, der strider mod den meddelte tilladelse eller stille særlige vilkår for indvindingen, jf. Råstoflovens § 9, stk. 2. Hvis der er stillet vilkår om, at muld og overjord ikke må fjernes fra arealet kræver det en ny afgørelse efter Råstoflovens § 7, for at muld og overjord kan fjernes.

### Tinglysning

6. På ejendommen bliver der tinglyst en deklaration, som omfatter betingelser/vilkår for indvindingen og efterbehandlingen. Den bliver tinglyst i forbindelse med, at igangsætningstilladelsen bliver udstedt.

### Bortfald og inddragelse af tilladelse

7. En tilladelse bortfalder, hvis den ikke udnyttes inden 3 år efter, at den er meddelt, eller ikke har været udnyttet i 3 på hinanden følgende år, med mindre der er truffet afgørelse om en længere frist i forb. med tilladelsen.
8. Region Nordjylland kan efter råstofloven tilbagekalde en tilladelse i tilfælde af, at indvinder groft eller gentaget overtræder vilkår eller lovene i øvrigt.

### Konkurs mv.

9. Hvis indvinders virksomhed går konkurs, i betalingsstandsning eller lignende, har såvel indvinder som ejendommens ejer pligt til at give Region Nordjylland besked herom.

### Ejer- og brugerforhold

10. Region Nordjylland skal altid holdes underrettet om, hvem der ejer det areal, indvindingen sker på. Region Nordjylland skal altid holdes underrettet om, hvem der står for indvindingen.

### Indberetning af råstofafgift og -undersøgelser

11. Indvinder skal hvert år indberette til den årlige råstofstatistik. Region Nordjylland sender indberetnings-skemaer ud. Der skal udfyldes et indberetningsskema med oplysninger om indvundne materialer og mængder for hver grav. Skemaerne sendes til Region Nordjylland. Region Nordjylland sender de udfyldte skemaer til Danmarks Statistik, jf. Råstoflovens § 29.
12. Indvinder skal betale en afgift til staten for hver m<sup>3</sup>, der indvindes. Afgiften opkræves af Skat og er for øjeblikket på kr. 5,00 pr. m<sup>3</sup>. Region Nordjylland giver meddelelse til Skat ved at sende en kopi af råstoftilladelsen.
13. Inden 3 måneder efter borerier mv. efter råstoffer i jorden skal resultaterne indberettes til De Nationale Geologiske Undersøgelser for Danmark og Grønland (GEUS). Indberetningen skal ske på digital form i et format fastsat af GEUS.

### Fremmed jord

14. Muldjord og mineraljord der kommer andre steder fra, må ikke modtages i graven uden dispensation fra Region Nordjylland i det enkelte tilfælde, jf. Jordforureningslovens § 52. Indvinder kan få et skema ved Region Nordjylland som skal bruges, når indvinder vil søge om dispensation til at modtage jord andre steder fra.

### Vandindvinding, grundvandssænkning, overfladevand og dræn

15. Der må ikke indvindes vand i graven, med mindre der foreligger en tilladelse fra kommunen på baggrund af vandforsyningsloven.
16. Der må ikke uden særlig tilladelse fra kommunen foretages oppumpning og bortledning af grundvand med henblik på grundvandssænkning.
17. Såfremt der i forbindelse med indvindingen bortlægges dræn, kan kommunen forlange disse omlagt for at sikre mod utilsigtet næringstilførsel til søer og lignende.

### Fortidsminder og naturhistoriske genstande

18. Hvis der under gravningen forekommer fortidsminder, der ikke er registreret, skal arbejdet omgående indstilles i det omfang fortidsmindet berøres. Det kan fx være gravpladser, bopladser, kirker og lignende, der ofte giver sig tilkende i form af stenlægninger, potteskår, knogler, trækulsholdigt jord eller lignende. Fundet skal straks anmeldes efter Museumslovens § 27.

Anmeldelsen skal ske til Nordjyllands Historiske Museum, Algade 48, 9000 Aalborg, tlf. 99 31 74 00, e-mail: [historiskmuseum@aalborg.dk](mailto:historiskmuseum@aalborg.dk)

19. Hvis der i forbindelse med gravningen fremkommer en usædvanlig naturhistorisk genstand, skal arbejdet omgående indstilles i det omfang det berører genstanden. Det kan fx være en geologisk, botanisk

eller zoologisk genstand af fossil eller subfossil karakter eller en meteorit, der er af enestående videnskabelig eller udstillingsmæssig værdi. Fundet skal straks anmeldes efter Museumslovens § 29.

Anmeldelsen skal ske til Naturhistorisk Museum, Wilhelm Meyers Allé 10, Universitetsparken, 8000 Aarhus C., tlf. 86 12 97 77, e-mail: nm@nathist.dk.

20. Der må ikke foretages ændring i tilstanden af arealet indenfor 100 meter fra fortidsminder, der er beskyttet efter bestemmelserne i museumsloven. Der må ikke etableres hegn, placeres campingvogne og lignende indenfor dette areal.
21. På fortidsminder og indenfor en afstand af 2 meter fra dem må der ikke foretages jordbehandling, gødes eller plantes. Der må heller ikke anvendes metaldetektor.
22. De dyrearter der er nævnt i bilag 3 til Naturbeskyttelsesloven (bilag IV-arter), må ikke forsætligt forstyrres med skadelig virkning for arten eller bestanden. Forbuddet gælder i forhold til alle livsstadier af de omfattede dyrearter. Yngle- eller rasteområder for de arter, der er nævnt i bilag 3 til Naturbeskyttelsesloven må ikke beskadiges eller ødelægges.

## **BILAG E: UDDRAG AF MUSEUMSLOVEN – JF. LOVBEK. NR. 358 AF 8. APRIL 2014**

**§ 27.** Den arkæologiske kulturarv omfatter spor af menneskelig virksomhed, der er efterladt fra tidligere tider, dvs. strukturer, konstruktioner, bygningsgrupper, bopladser, grave og gravpladser, flytbare genstande og monumenter og den sammenhæng, hvori disse spor er anbragt.

*Stk. 2.* findes der under jordarbejde spor af fortidsminder, skal arbejdet standses i det omfang det berører fortidsmindet. Fortidsmindet skal straks anmeldes til kulturministeren eller det nærmeste statslige eller statsanerkendte kulturhistoriske museum. Fundne genstande der ikke er danefæ, jf. § 30, stk. 1, skal efter anmodning fra kulturministeren eller det pågældende kulturhistoriske museum afleveres til vedkommende statslige eller statsanerkendte museum, således at det indgår i museets samling.

*Stk. 3.* Kulturministeren beslutter snarest, om arbejdet kan fortsætte, eller om det skal indstilles, indtil der er foretaget en arkæologisk undersøgelse, eller indtil spørgsmålet om erhvervelse efter stk. 8 er afgjort. Senest 1 år efter at anmeldelsen er modtaget, kan arbejdet genoptages, med mindre kulturministeren har afgivet indstilling om erhvervelse af fortidsmindet efter stk. 8.

*Stk. 4.* Udgiften til den arkæologiske undersøgelse afholdes af den, for hvis regning jordarbejdet skal udføres.

*Stk. 5.* Udgiften afholdes dog af kulturministeren, såfremt

- 1) årsagen til undersøgelsen er erosion eller jordarbejde i forbindelse hermed eller jordarbejde udført som led i dyrkning af almindelige landbrugsafgrøder eller som led i almindelig skovdrift, medmindre driften forestås af en statslig eller kommunal myndighed, i hvilke tilfælde udgiften afholdes af vedkommende myndighed,
- 2) det kulturhistoriske museum i udtalelsen efter § 25 har oplyst, at jordarbejdet ikke vil indebære en risiko for ødelæggelse af væsentlige fortidsminder, eller
- 3) fortidsmindet fredes efter lov om naturbeskyttelse eller erhverves med henblik på bevaring på stedet efter stk. 8.

*Stk. 6.* Kulturministeren kan i særlige tilfælde yde tilskud til udgifter til arkæologiske undersøgelser, der gennemføres efter stk. 3, jf. stk. 4.

*Stk. 7.* Private grundejeres tab ved ikke at kunne fortsætte den hidtidige drift, mens undersøgelsen foretages, eller indtil spørgsmålet om erhvervelse efter stk. 8 er endeligt afgjort, erstattes af kulturministeren. Kan der ikke opnås enighed om erstatningen, fastsættes denne af den taksationskommission, der er nævnt i naturbeskyttelsesloven.

*Stk. 8.* Finder kulturministeren, at det pågældende fortidsminde bør bevares på stedet for eftertiden, kan kulturministeren erhverve fortidsmindet og eventuelt omkringliggende areal. Erhvervelsen kan ske ved ekspropriation efter reglerne i lov om fremgangsmåden ved ekspropriation vedrørende fast ejendom.

*Stk. 9.* Kulturministeren eller den, kulturministeren bemyndiger hertil, har til enhver tid uden retskendelse adgang til steder, hvor der foretages jordarbejder, og hvor der fremkommer fund eller underarbejder kan formodes at fremkomme fund som nævnt i stk. 1. Legitimation skal forevises på forlangende. Politiet yder nødvendig bistand til at udnytte adgangsretten.

*Stk. 10.* Kulturministeren kan fastsætte nærmere regler om den arkæologiske undersøgelsesvirksomhed efter stk. 3 og om gennemførelse af bestemmelserne i stk. 4-6.

**§ 29.** Findes der i forbindelse med jordarbejde, råstofindvinding eller stenbrydning en for den pågældende lokalitet usædvanlig naturhistorisk genstand, skal arbejdet standses, i det omfang det berører genstanden. Fundet skal straks anmeldes til kulturministeren eller det nærmeste statslige eller statsanerkendte naturhistoriske museum. Fundne genstande, der ikke er danekræ, jf. § 31, skal efter anmodning fra kulturministeren eller det pågældende museum afleveres til vedkommende statslige eller statsanerkendte museum, således at det indgår i museets samling.

*Stk. 2.* Kulturministeren beslutter snarest, om arbejdet kan fortsætte, eller om det skal indstilles, indtil der er foretaget en undersøgelse. En undersøgelse skal foretages hurtigst muligt. Udgifter til undersøgelsen afholdes af kulturministeren. For så vidt angår tilfælde, hvor jordarbejdet udføres for en statslig eller kommunal myndighed, afholdes udgiften dog af vedkommende myndighed.

*Stk. 3.* Private grundejeres tab ved ikke at kunne fortsætte den hidtidige drift, mens undersøgelsen foretages, erstattes af kulturministeren efter bestemmelserne i § 27, stk. 7.

*Stk. 4.* Kulturministeren eller den, kulturministeren bemyndiger dertil, har til enhver tid uden retskendelse adgang til steder, hvor der foretages jordarbejder, og hvor der fremkommer genstande eller under arbejde kan formodes at fremkomme genstande som nævnt i stk. 1. Legitimation skal forevises på forlangende. Politiet yder nødvendig bistand til at udnytte adgangsretten.

*Stk. 5.* Kulturministeren kan fastsætte nærmere regler om gennemførelse af naturhistoriske undersøgelser efter stk. 2.

# BILAG F: TILLADELSE EFTER VANDFORSY- NINGSLOVEN

Aalborg Kommune, MP Grundvand  
Stigsborg Brygge 5, 9400 Nørresundby



RANDERS TEGL A/S  
Mineralvej 4  
9220 Aalborg Øst

Att: Finn Besser ([fb@randerstegl.dk](mailto:fb@randerstegl.dk))  
Line Mathiasen ([lm@randerstegl.dk](mailto:lm@randerstegl.dk))

11-02-2021

## Tilladelse til midlertidig grundvandssænkning i forbindelse med indvinding af råstoffer på matr.nr. 13o, Grindsted By, Hammer - Kjellingbrovej, 9310 Vodskov

### Aalborg Kommunes afgørelse efter vandforsyningsloven<sup>1</sup>

Denne tilladelse giver Randers Tegl A/S, Mineralvej 4, 9220 Aalborg Øst ret til midlertidigt at sænke grundvandet i forbindelse med indvinding af råstoffer på Kjellingbrovej, 9310 Vodskov - matr.nr. 13o, Grindsted By, Hammer.

Tilladelsen gælder til 31. december 2031.

#### 1. Baggrund og høring

Landinspektørfirmaet LE34 har på vegne af Randers Tegl A/S den 28. november 2019 ansøgt Region Nordjylland om tilladelse til indvinding af råstoffer (blåler) på Kjellingbrovej, 9310 Vodskov – matr. nr. 13o, Grindsted By, Hammer.

Der forventes at være et lerlag på max. 9 m i tykkelse på matriklen.

Den planlagte grundvandssænkning foretages ved anvendelse af dykpumpe, således vand fra de åbne grave bortpumpes. Indvindingen påbegyndes i april 2021, og forventes afsluttet i ultimo 2031. Det forventes, at der i ovennævnte periode oppumpes 15.000 m<sup>3</sup> grundvand pr. år (samlet 150.000 m<sup>3</sup> over hele tilladelsesperioden), som udledes via klaringsbassin og overløb til Møgelkærgrøften.

#### MP Grundvand

Miljø- og Energiforvaltningen  
Stigsborg Brygge 5  
9400 Nørresundby  
9931 2050  
[www.aalborg.dk](http://www.aalborg.dk)

Sagsnr.:  
2020-055690  
Dok.nr.:  
2020-055690-56  
Init.: MAEN

Åbningstider:  
Mandag - onsdag  
09.00 - 15.00  
Torsdag  
09.00 - 17.00  
Fredag  
09.00 - 14.00

Du kan altid kontakte Aalborg Kommune sikkert på [www.aalborg.dk/kontakt](http://www.aalborg.dk/kontakt) eller via Digital Post på [www.borger.dk](http://www.borger.dk).  
Hår du brug for hjælp til Digital Post, kan du ringe til Den Digitale Hotline på 7020 0000.  
Læs om dine rettigheder og hvordan vi behandler personoplysninger på [www.aalborg.dk/gdpr](http://www.aalborg.dk/gdpr).

<sup>1</sup> Vandforsyningsloven: Lovbekendtgørelse nr. 1450 af 05/10/2020 om vandforsyning m.v.



Figur 1: kort fremsendt af ansøger/rådgiver, som viser projektplan over råstofindvindingen, samt hvor vandet uledes fra klæningsbassin til Møgelkærgroften.

Der har tidligere været råstofindvinding på matr.nr. 13z, Grindsted By, Hammer, hvor der nu forekommer en sø. Efter endt råstofindvinding på matr.nr. 13o forventes det, at gravesøerne på de to matrikler løber sammen og danner et samlet natur- og søområde.

Udkast til tilladelsen har været i høring hos ansøger, Region Nordjylland samt ejere af nærliggende ejendomme. Der er indkommet følgende kommentarer i høringsperioden:

Ejer af Kjellingbrovej 31-33, 9320 Hjallerup er bekymret for, om de kan få problemer med for lidt vand i deres boring grundet grundvandssænkningen på matr.nr. 13o, Grindsted By, Hammer. Den tidligere ejer af Kjellingbrovej 31-33 har oplyst til den nye ejer, at der i forbindelse med en tørkeperiode har været problemer med tilstrækkeligt vand i boringen.

Aalborg Kommune har derfor bedt Randers Tegl A/S komme med en vurdering af en eventuel påvirkning af boringen på Kjellingbrovej 31-33 samt eventuelle afbødende tiltag. Randers Tegl A/S melder tilbage, at der har foregået indvinding af ler på stedet i 16-17 år, hvor de ikke har været bekendt med problemer i forhold til påvirkning af vandforsyningsanlæg ved naboer. Randers Tegl A/S bemærker yderligere, at der ikke sker en decideret og konsekvent grundvandssænkning, som man ser ved brug



af fx sugespidsanlæg, men derimod bruges der en dykpumpe, der kun er i brug, når der løber vand til gravehullet.

Så længe der er tale om lænsning, som ved brug af en dykpumpe, i kohæsive jordlag som ler, vurderes sænkningen af grundvand udenfor graveområdet at være begrænset. Så længe der ikke forekommer gennembrydning af lerlaget, hvilket skal sikres af Randers Tegl A/S, bør der derfor ikke være påvirkning af nærliggende vandforsyningsanlæg.

I tørkeperioder som fx sommeren 2018 fik Aalborg Kommune henvendelser fra borgere, som oplevede problemer med tilstrækkeligt vand fra egne borer/brønde. Da den tidligere ejer af Kjellingbrovej 31-33 kun nævner at have oplevet problemer med vandmængden én gang og Randers Tegl A/S ikke har fået henvendelser om problemet tidligere, vurderes problemer med vandmængden at skyldes naturlig variation i grundvandsstanden som ved en tørkeperiode.

Randers Tegl A/S har ønsket at få ændret indberetningen af oppumpede vandmængder til én gang om året. Aalborg Kommune accepterer, at indberetningen til kommunen kan foregå en gang årligt, der skal dog fortsat føres tilsyn med den oppumpede vandmængde månedsvist, således grundvandssænkningen følges tæt og der kan reageres i tide, hvis der er tegn på gennembrud af lerlaget. Jf. vilkår D skal Randers Tegl A/S ved tegn på gennembrydning af lerlaget, straks kontakte Aalborg Kommune, MP Grundvand.

Registreringen af de oppumpede vandmængder skal opbevares i mindst 10 år og på anmodning forevises myndighedene.

Hvis der opstår behov for at indvinde mere end de tilladte 15.000 m<sup>3</sup> pr. år eller varigheden ønskes forlænget ud over tilladelsens gyldighedsperiode, skal Randers Tegl A/S på ny ansøge om tilladelse til grundvandssænkning.

### 1.1 §3 beskyttede naturområder



Figur 2: Oversigt over placering af beskyttet natur, enkeltindvindere samt placering af 50 m bufferzone målt fra bygningerne på matr.nr. 10f, Grindsted By, Hammer (Kjellingbrovej 26, 9310 Vodskov).

#### Naturområder i Aalborg Kommune:

Jf. ovenstående kort fremgår flere §3 beskyttede naturtyper i Aalborg Kommune. En §3 beskyttet sø på naboarealet (matr.nr.13z, Grindsted By, Hammer) samt et moseområde nordvest for gravearealet.

Den §3 beskyttede sø er skabt ved tidligere indvinding af ler, og der opretholdes ifølge ansøgningsmaterialet en vold af ler mellem det nuværende graveområde og søen under hele gravearbejdet. Det er Aalborg Kommunes vurdering, at volden vil udgøre en effektiv hydraulisk barriere, der i alt væsentligt vil forhindre udsivning af vand fra søen til det nye graveområde, og at det vand (15.000 m<sup>3</sup> årligt), der ønskes bortpumpet, vil komme fra nedbør i graveområdet, så længe der ikke graves igennem lerlaget til det underliggende spændte magasin. En gennemgravning af lerlaget kan pga. et grundvandspotentiale lige under terræn resultere i en opfyldning af graveområdet, men ikke i væsentligt omfang påvirke den eksisterende søs vandstand. En simpel beregning viser i øvrigt, at såfremt alle 15.000 m<sup>3</sup>, der ønskes bortpumpet, skyldtes indsvivning fra søen, ville dette medføre mindre end 1/4 meters sænkning af vandstanden i søen.

Vurderingen er uafhængig af, om den eksisterende sø er født udelukkende ved nedbør, eller om der er direkte kontakt til grundvandet pga. gennemgravning af lerlaget under søen. Så længe barrieren mellem søen og indvindingsområdet opretholdes under hele råstofindvindingen, ligesom vandet fra grundvandssænkningen pumpes til klaringsbassinet, er det Aalborg Kommunes vurdering, at den beskyttede søs vandstand og klarhed og deraf følgende tilstand ikke vil blive påvirket væsentligt i indvindingsperioden. Dette understøttes af, at der tidligere har foregået råstofgravning nord for søen, uden at dette medførte væsentlig påvirkning af søen.

#### Naturområder i Brønderslev Kommune:

Nord for arealet ligger et naturområde i Brønderslev Kommune bestående af § 3 beskyttede sø- og mosearealer. Natur & Miljø, Brønderslev Kommune vurderer ikke, at det ansøgte vil medføre en tilstandsændring af beskyttet natur i Brønderslev Kommune, og har derfor ingen indvendinger ift. naturmæssige forhold i det pågældende projekt.

#### **1.2 Enkeltindvindere**

Lige øst for graveområdet ligger en tidligere enkeltindvinder, Kjellingbrovej 26, 9310 Vodskov (matr.nr. 10f, Grindsted By, Hammer). Ejendommen er tilkøbt Grindsted Vandværk, og ejeren af ejendommen oplyser, at han ikke har kendskab til den tidligere brønd/boring. Brønden/boringen antages derfor at være sløffet.

Der ligger yderligere en enkeltindvinder øst for indvindingsområdet, Kjellingbrovej 31-33, 9320 Hjallerup (matr.nr. 1a, Kjellingbro, Ørum). Brønderslev Kommune oplyser, at ejendommen har egen drikkevandsindvinding, men jf. Drikkevandsbekendtgørelsen<sup>2</sup> ikke er under kommunalbestyrelsens tilsyn. Den egentlige placering af brønden/boringen er ikke kendt, men er sandsynligvis i gårdspladsen tæt ved bygningerne. Der er mere end 100 m fra graveområdet til ejendommen og dermed sikkert længere til brønden/boringen. Grundvand, Brønderslev Kommune vurderer derfor, at grundvandssænkningen ikke vil have væsentlig påvirkning på enkeltindvinderen.

#### **2. Aalborg Kommunes afgørelse og vilkår**

Aalborg Kommune meddeler i medfør af Vandforsyningslovens § 26 Randers Tegl A/S tilladelse til midlertidig grundvandssænkning på Kjellingbrovej, 9310 Vodskov (matr. nr. 13o, Grindsted By, Hammer) i forbindelse med råstofindvinding.

Tilladelsen meddeles på følgende vilkår

##### **A. Tidsfrist**

Tilladelsen er gyldig indtil **31. december 2031**.

##### **B. Vandmængde og kontrol heraf**

Der må i tilladelsesperioden oppumpes i alt 150.000 m<sup>3</sup> grundvand (ca. 15.000 m<sup>3</sup> pr. år).

Den oppumpede vandmængde skal måles med vandur eller lignende. Der skal månedsvis føres kontrol med mængden af det oppumpede grundvand. Data indsendes én gang årligt til Aalborg Kommune, senest i december hvert år.

Registreringen af de oppumpede vandmængder skal opbevares i mindst 10 år og på anmodning forevises myndighedene.

##### **C. Efterbehandling til natur/sø**

Arealet skal efterbehandles til natur/sø. Af hensyn til sikkerhed og fremtidig naturværdi skal brinkerne have en hældning på minimum 1:5 og gerne 1:10.

##### **D. Håndtering af §3 beskyttet sø**

Den §3 beskyttede sø på matr.nr. 13z, Grindsted By, Hammer skal sikres mod påvirkning fra grundvandssænkningen. Aalborg Kommune vurderer, at den beskyttede søs vandstand og klarhed og deraf følgende tilstand ikke vil blive påvirket væsentlig i indvindingsperioden, så længe barrieren mellem søen og indvindingsområdet oprettholdes under hele råstofindvindingen, lerlaget ikke gennembrydes, ligesom vandet fra grundvandssænkningen pumpes til klaringsbassinet. Disse foranstaltninger skal

<sup>2</sup> Drikkevandsbekendtgørelsen: Bekendtgørelse nr. 1070 af 26/10/2019 om vandkvalitet og tilsyn med vandforsyningsanlæg

derfor sikres under hele projektet. Randers Tegl A/S skal ved tegn på gennembrydning af lerlaget straks kontakte Aalborg Kommune, MP Grundvand.

#### **E. Håndtering af risiko for sætningsskader på nærliggende bygninger**

Af hensyn til risiko for sætningsskader på nærliggende bygninger skal der etableres en 50 m bufferzone målt fra bygningerne på matr.nr. 10f, Grinsted By, Hammer, hvori der ikke må foregå gravearbejde

#### **F. Fortidsminder**

Der skal være særlig opmærksomhed på, at hvis der under arbejdet findes spor af fortidsminder, f.eks. knogler, flintredskaber, lerkarskår mm., skal arbejdet standses og Nordjyllands Historiske Museum kontaktes.

#### **G. Anmeldelse af opstart, støj mv.**

Arbejdet skal anmeldes som en midlertidig aktivitet til Aalborg Kommune, Miljø mindst 14 dage, inden arbejdet påbegyndes. Dette skal ske ved udfyldelse af blanket på <https://www.aalborg.dk/business/miljoe-energi-og-affald/midlertidige-aktiviteter>. Der vil i forbindelse med dette blive taget stilling til og evt. fastsat vilkår vedr. støj og støvende aktivitet.

#### **H. Evaluering**

Efter afslutning af grundvandssænkningen skal der til Aalborg Kommune indsendes en kommenteret og evalueret beskrivelse af forløbet af grundvandssænkningen og konsekvenserne heraf.

#### **I. Afledning af vand fra grundvandssænkningen**

Vandet fra grundvandssænkningen må ikke afledes til recipient, med mindre der er givet tilladelse hertil af Aalborg Kommune.

Jævnfør ansøgningsmaterialet bliver det oppumpede grundvand ledt direkte til klæringsbassinet på matr.nr. 13z, Grindsted By, Hammer, hvorfra det udledes til Møgelkærgrøften via overløb.

#### **J. Erstatningsbestemmelser**

Jf. vandforsyningslovens § 28 er den, for hvis regning eller i hvis interesse bortledning m.v. foretages, erstatningspligtigt for skade, som voldes i bestående forhold ved forandring af grundvandsstanden, vandføring i vandløb eller vandstanden i søer m.v. Erstatningen kan nedsættes eller bortfalde, for så vidt skaden kan tilregnes den skadelidte selv eller er en følge af særlige forhold på skadelidtes ejendom, som han findes at burde bære risikoen for.

#### **K. Tilbagekaldelse af tilladelse**

Ifølge Vandforsyningslovens § 26, stk. 3 kan en tilladelse tilbagekaldes eller ændres uden erstatning, hvis de forudsætninger, som lå til grund for afgørelsen viser sig urigtige eller ændres væsentligt.

### **3. Afgørelse om VVM-pligt**

Aalborg Kommune har foretaget en vurdering af, om projektet midlertidig grundvandssænkning i forbindelse med råstofindvinding på Kjellingbrovej, 0310 Vodskov (matr.nr. 13o, Grindsted By, Hammer) må antages at kunne få en væsentlig indvirkning på miljøet (VVM-pligt).

Aalborg Kommune har på baggrund af VVM-ansøgningen og en VVM-screening vurderet, at projektet ikke vil påvirke miljøet væsentligt, og at der således ikke er krav om en egentlig miljøvurderingsrapport- og tilladelse. Der er særligt lagt vægt på, at det ansøgte ikke vil medføre væsentlige negative påvirkninger på nærliggende bygninger, andre vandindvindere, grundvandsmagasinet eller §3 beskyttede naturlokaliteter.

Afgørelsen er truffet efter miljøvurderingslovens § 21<sup>3</sup>.

#### 4. Klage efter miljøvurderingsloven

Afgørelser truffet efter § 21 kan, for så vidt angår retlige spørgsmål, påklages til Miljø- og Fødevareklagenævnet efter miljøvurderingslovens § 49, stk. 1.

Afgørelsen kan, jf. miljøvurderingslovens § 50, stk. 1, påklages af:

- Landsdækkende foreninger og organisationer der som hovedformål har beskyttelsen af natur og miljø eller varetagelsen af væsentlige brugerinteresser inden for arealanvendelsen
- Enhver der må antages at have en retlig interesse i sagens udfald
- Miljø- og Fødevareministeren

#### 5 Klage efter vandforsyningsloven

Afgørelser truffet efter vandforsyningsloven kan påklages til Miljø- og Fødevareklagenævnet efter Vandforsyningslovens § 75 og § 77.

Afgørelsen kan, jf. vandforsyningslovens § 80, påklages af:

- Afgørelsens adressat
- Enhver, der må antages at have en individuel, væsentlig interesse i sagens udfald
- Danmarks Sportsfiskerforbund - [post@sportsfiskerforbundet.dk](mailto:post@sportsfiskerforbundet.dk)
- Forbrugerrådet - [fbr@fbr.dk](mailto:fbr@fbr.dk)
- Danmarks Naturfredningsforening - [dn@dn.dk](mailto:dn@dn.dk)
- Landsdækkende foreninger og organisationer der som hovedformål har beskyttelsen af natur og miljø eller varetagelsen af væsentlige brugerinteresser inden for arealanvendelsen

En klage har ifølge Vandforsyningslovens § 78, stk. 3 og 4 opsættende virkning i forhold til påbegyndelsen af eventuelle bygge- og anlægsarbejder med mindre klagenævnet bestemmer andet.

#### Sådan klager du

Eventuel klage skal indgives til Miljø- og Fødevareklagenævnet via Nævnenes Hus. Link hertil findes på forsiden af [www.naevneneshus.dk](http://www.naevneneshus.dk), hvor du kan finde vejledning i, hvordan du kan klage.

Klagen sendes gennem klageportalen til den myndighed, der har truffet afgørelsen.

Miljø- og Fødevareklagenævnet skal som udgangspunkt afvise en klage, der kommer uden om klageportalen, hvis der ikke er særlige grunde for det. Hvis du ønsker at blive fritaget for at bruge klageportalen, skal du sende en begrundet anmodning til kommunen. Kommunen videresender anmodningen til Miljø- og Fødevareklagenævnet, som træffer afgørelse om, hvorvidt din anmodning kan imødekommes. Nævnets afgørelser kan ikke indbringes for anden administrativ myndighed.

Klagefristen er 4 uger fra den dag, afgørelsen er offentliggjort. Klagefristen udløber den 11. marts 2021.

#### Gebyr for klage til Miljø- og Fødevareklagenævnet

I henhold til § 18, stk. 1 i lov om Miljø- og Fødevareklagenævnet<sup>4</sup>, skal der betales et gebyr for behandling af klager, der indbringes for Miljø- og Fødevareklagenævnet.

<sup>3</sup> Miljøvurderingsloven: Lovbekendtgørelse nr. 973 af 25. juni 2020 om miljøvurdering af planer og programmer og af konkrete projekter (VVM).

Gebret kan under visse omstændigheder blive tilbagebetalt.

**Mulighed for at anlægge retssag**

Der kan lægges sag an ved domstolene for prøvelse af kommunens afgørelser efter Vandforsyningsloven.

Retssag skal i alle tilfælde være anlagt inden 6 måneder fra den dag, afgørelsen er offentligt bekendtgjort, jf. Vandforsyningslovens § 81.

Venlig hilsen

Majken Elley Nielsen  
Sagsbehandler


2520 0503

Kopi til:

Randers Tegl A/S, Finn Besser ([fb@randersteol.dk](mailto:fb@randersteol.dk)) og Line Mathiasen ([lm@randersteol.dk](mailto:lm@randersteol.dk))  
Ejer af Kjellingbrovej 26, 9310 Vodskov  
Ejer af Kjellingbrovej 31-33, 9320 Hjallerup  
Ejer af matr.nr. 13z, Grindsted By, Hammer  
Danmarks Naturfredningsforening, [dn@dn.dk](mailto:dn@dn.dk)  
Danmarks Sportsfiskerforbund, [himmerland@sportsfiskerforbundet.dk](mailto:himmerland@sportsfiskerforbundet.dk)  
Dansk Entomologisk Forening, [def@entoweb.dk](mailto:def@entoweb.dk)  
Dansk Ornitologisk Forening, [natur@dof.dk](mailto:natur@dof.dk)  
Friluftsrådet, [fr@friluftsradet.dk](mailto:fr@friluftsradet.dk)  
Forbrugerrådet, [fbr@fbr.dk](mailto:fbr@fbr.dk)  
Miljøstyrelsen, [mst@mst.dk](mailto:mst@mst.dk)  
Region Nordjylland, [region@m.dk](mailto:region@m.dk)  
Styrelsen for Patientsikkerhed [trnord@stps.dk](mailto:trnord@stps.dk)  
Team Spildevand, Miljø- og Energiforvaltningen

---

<sup>4</sup> Lov nr. 1715 af 27. december 2016 om Miljø- og Fødevarerklarenævnet



## Tilladelse til erhvervsmæssig råstofindvinding af ler

Regional Udvikling  
Niels Bohrs Vej 30  
9220 Aalborg Øst



REGION NORDJYLLAND  
- i gode hænder