



**RÅSTOFTILLADELSE FOR GRAVEOMRÅDE
ELLIDSHØJ, AALBORG KOMMUNE**

Tilladelse til erhvervsmæssig råstofindvinding af sand, grus og sten

På ejendommen Hobrovej 870, 9230 Svenstrup, matr. nr. 2n Bonderup Gde, Ellidshøj



REGION NORDJYLLAND
– i gode hænder

OVERSIGTSSKEMA

Råstofgravens beliggenhed	Hobrovej 870, 9230 Svenstrup, En del af matr. nr. 2n Bonderup Gde, Ellidshøj
Råstofgravens areal	Ny tilladelse på ca. 3,1 ha Samlet grav på ca. 9,4 ha
Råstofftype og tilladt mængde	Sand, grus og sten. 150.000 m ³ pr. år
Tilladelsens varighed	10 år 10. december 2019 – 10. december 2029
Sagsnummer	2019-021938
Tidligere meddelte tilladelser på naboarealer	Tilladelse af 3. september 2018: Tilladelse til råstofindvinding på matr. nr. 71 m.fl. Ellidshøj By, Ellidshøj, Ellidshøjgårdvej 10, 9230 Svenstrup, Aalborg Kommune. Sagsnr. 2018-013045
Offentliggørelse	10. december 2019
Klagefristens udløb	4 uger efter offentliggørelse
Frist for efterbehandling	10. december 2030 og senest 12 mdr. efter endt indvinding
Indvinder	Vognmand Erik Duus Restrup Kærvej 57a 9240 Nibe
Ansøger	Vognmand Erik Duus
Grundejer	Jens Anton Rytter Bonderupvej 22 9230 Svenstrup
Indvinders telefon/mobilnummer	98 34 13 67 / 30 70 13 67
Indvinders e-mailadresse	jesper@erik-duus.dk
Indvinders CVR-nummer	15733144
Driftsansvarlig(e)	Jesper Duus
Region Nordjylland	Tlf.: 97 64 80 00, e-mail: raastoffer@rn.dk
Region Nordjylland – sagsbehandler	Pia Heuer Andersen Tlf. nr.: 97 65 46 38, e-mail: p.heuer@rn.dk

Tilladelse til råstofindvinding
på en del af matr. nr. 2n Bonderup Gde, Ellidshøj, Aalborg Kommune
indtil 10.december 2029.
Sagsnummer: 2019-021938

Ansøger:	Indvinder:	Ejer:
Vognmand Erik Duus Restrup Kærvej 57a 9240 Nibe CVR-nr.: 15 73 31 44	Vognmand Erik Duus Restrup Kærvej 57a 9240 Nibe CVR-nr.: 15 73 31 44	Jens Anton Rytter Bonderupvej 22 9230 Svenstrup

Region Nordjylland den 10.december 2019

Pia Heuer Andersen

Geolog

Kvalitetssikret af

Heidi Højriis Poulsen

Råstofsagsbehandler

INDHOLD

Oversigtsskema	3
1. Tilladelsen	7
1.1 Råstofloven	7
1.2 Miljøvurderingsloven	7
1.3 Internationale naturbeskyttelsesområder (Natura 2000)	7
1.4 Bilag IV-arter	7
1.5 Vandforsyningsloven	8
1.6 Miljøbeskyttelsesloven	8
1.7 Naturbeskyttelsesloven	8
1.8 Museumsloven	8
1.9 Skovloven	8
1.10 Vandløbsloven	8
1.11 Vejloven og Privatvejsloven	8
1.12 Jordforureningsloven	9
2. Vilkår	10
2.1 Vilkår efter Råstofloven	10
2.2 Vilkår efter Vandforsyningsloven	18
2.3 Vilkår efter Miljøbeskyttelsesloven	18
2.4 Vilkår efter Naturbeskyttelsesloven	18
2.5 Vilkår efter Museumsloven	18
2.6 Vilkår efter Vandløbsloven	18
2.7 Vilkår efter Skovloven	18
2.8 Vilkår efter Vejloven og Privatvejsloven	19
2.9 Vilkår efter Jordforureningsloven	19
3. Offentliggørelse, klagevejledning og underretning	20
3.1 Generel klagevejledning	20
3.2 Klagevejledning for de enkelte love	20
3.3 Underretning	22
4. Grundlag for tilladelsen	23
4.1 Ansøgningens indhold	23
4.2 Høring vedr. ansøgning	23
4.3 Høring vedr. udkast til tilladelse	27
5. Regionens behandling af sagen	28
5.1 Råstofplanen	28
5.2 Miljøvurderingsloven	28
5.3 Kommuneplan og lokalplan	28
5.4 Grundvand	29
5.5 Natur og landskab	29
5.6 Miljømæssige forhold	29
5.7 Udkast til efterbehandlingsplan	31
5.8 Region Nordjyllands samlede vurdering	31
Bilag A: Oversigtskort i målforhold 1:25000	32
Bilag B: Luftfoto i målforhold 1:5000	33
Bilag C: Udkast til deklaration/servitut vedrørende efterbehandling	34
Bilag D: Generelle bestemmelser	35
Bilag E: Uddrag af museumsloven – jf. lovbek. nr. 358 af 8. april 2014	38
Bilag F: Dispensation efter skovloven	40

1. Tilladelsen

1.1 Råstofloven¹

På baggrund af det foreliggende materiale, og med hjemmel i Råstoflovens § 7 stk. 1, meddeler Region Nordjylland hermed tilladelse til årlig indvinding af op til 150.000 m³ sand, grus og sten på i alt 1,6 hektar på en del af matr. nr. 2n Bonderup Gde, Ellidshøj, se bilag A og B.

Tilladelsen er gældende i perioden fra **dato** til **dato**.

Tilladelsen meddeles på vilkår i henhold til Råstoflovens § 10 samt i henhold til anden relevant lovgivning, som beskrevet under afsnit 2.2.

Virksomheden har følgende tilladelser på naboarealer, som stadig er gældende:

Tilladelse af 3. september 2018: Tilladelse til råstofindvinding på matr. nr. 71 m.fl. Ellidshøj By, Ellidshøj, Ellidshøjgårdvej 10, 9230 Svenstrup, Aalborg Kommune. Sagsnr. 2018-013045

1.2 Miljøvurderingsloven²

Projektet er opført på Miljøvurderingslovens bilag 2 pkt. 2a. Region Nordjylland har gennemført en screening af projektets indvirkning på miljøet. Region Nordjylland har vurderet, at projektet ikke vil påvirke miljøet væsentligt.

Region Nordjylland har den 6. november 2019 truffet afgørelse om, at der ikke skal udarbejdes en miljøkonsekvensrapport. Afgørelsen er truffet efter Miljøvurderingslovens § 21. Afgørelsen kan ses på regionens hjemmeside www.rn.dk/rastoffer.

Se nærmere i afsnit 5.2.

1.3 Internationale naturbeskyttelsesområder (Natura 2000)³

Region Nordjylland har vurderet, at projektet ikke påvirker Natura 2000-området – Habitatområde nr. 20, Rold Skov, Lindborg Ådal og Madum Sø, hvorfor det er besluttet, at der ikke skal udarbejdes en konsekvensvurdering for det ansøgte anlægs påvirkning af ovennævnte Natura 2000-område.

1.4 Bilag IV-arter

Enkelte arter, der er omfattet af habitatdirektivets bilag IV, kan have levested, fødesøgningsområde eller sporadisk opholdssted på eller ved ejendommen. På baggrund af faglig rapport nr. 635, Håndbog om dyrearter på habitatdirektivets bilag IV, fra DMU 2007 vurderes det, at der kan være flere arter af flagermus, markfirben, stor vandsalamander og spidssnudet frø i eller nær indvindingsområdet.

¹ Bekendtgørelse af lov om råstoffer, lovbek. nr. 124 af 26. januar 2017.

² Bekendtgørelse af lov om miljøvurdering af planer og programmer og af konkrete projekter (VVM), lovbek. nr. 1225 af 25. oktober 2018.

³ Habitatdirektivet fra 1992 (Rådets direktiv 92/43/EØF om bevaring af naturtyper samt vilde dyr og planter med senere ændringer).

Bekendtgørelse om udpegning og administration af internationale naturbeskyttelsesområder samt beskyttelse af visse arter, lovbek. nr. 1595 af 6. december 2018.

Ifølge opslag på Naturbasen den 13. maj 2019 er der ikke registreret nogen af de ovennævnte arter eller andre bilag IV-arter på eller nær ejendommen.

1.5 Vandforsyningsloven⁴

Der er ikke søgt om tilladelse efter Vandforsyningsloven.

1.6 Miljøbeskyttelsesloven⁵

Der er ikke søgt om tilladelse efter Miljøbeskyttelsesloven.

1.7 Naturbeskyttelsesloven⁶

Der er ikke søgt om dispensation fra Naturbeskyttelsesloven.

1.8 Museumsloven⁷

Der er ikke søgt om dispensation fra Museumsloven.

1.9 Skovloven⁸

Der er søgt om dispensation fra Skovloven, da det ansøgte areal er fredskov. Miljøstyrelsen har givet dispensation fra fredskovspligten, således at arealet kan inddrages til råstofindvinding. Dispensationen gives på vilkår, som beskrevet i bilag E.

1.10 Vandløbsloven⁹

Der er ikke søgt om tilladelse efter Vandløbsloven.

1.11 Vejloven og Privatvejsloven¹⁰

Aalborg Kommune træffer afgørelse om vejadgang til Hobrovej.

Der er tale om fortsættelse af en eksisterende indvinding i området. Den eksisterende overkørsel til Hobrovej skal benyttes i forbindelse med til- og frakørsel til graveområdet. Der forudsættes i forbindelse med denne råstoftilladelse således ikke en ny tilladelse efter vejlovgivningen. Opstår der senere ønske om ny tilkørsel eller ændringer i de eksisterende forhold, forudsætter det forudgående ansøgning og tilladelse fra Aalborg Kommune.

⁴ Bekendtgørelse af lov om vandforsyning m.v., lovbek. nr. 118 af 22. februar 2018.

⁵ Bekendtgørelse af lov om miljøbeskyttelse (miljøbeskyttelsesloven), lovbek. nr. 681 af 2. juli 2019.

⁶ Bekendtgørelse af lov om naturbeskyttelse (naturbeskyttelsesloven), lovbek. nr. 240 af 13. marts 2019.

⁷ Bekendtgørelse af museumslov, lovbek. nr. 358 af 8. april 2014.

⁸ Bekendtgørelse af lov om skove, lovbek. nr. 315 af 28. marts 2019.

⁹ Bekendtgørelse af lov om vandløb (vandløbsloven), lovbek. nr. 127 af 26. januar 2017.

¹⁰ Bekendtgørelse af lov om offentlige veje m.v., lovbek. nr. 1520 af 27. december 2014.

Lov om private fællesveje, lov nr. 1234 af 4. november 2015.

1.12 Jordforureningsloven¹¹

Der søges særskilt om dispensation fra jordforureningslovens § 52 om modtagelse af uforurennet jord som en del af efterbehandlingsplanen.

¹¹ Bekendtgørelse af lov om forurennet jord (jordforureningsloven), lovbek. nr. 282 af 27. marts 2017.

2. Vilkår

Vilkårene i denne tilladelse er bindende for indvinder og eventuelle ejere af de matrikler, der er givet tilladelse til at indvinde på.

2.1 Vilkår efter Råstofloven

Før indvindingen begynder

1. Først når Region Nordjylland har givet en igangsætningstilladelse, må arbejdet med at afrømme overjord og at indvinde råstoffer begynde. Igangsætningstilladelsen kan tidligst gives, når klagefristen er udløbet. Såfremt der indkommer en klage, får ansøger besked, og gravningen må ikke iværksættes, før klagen er behandlet af klagemyndigheden.

Inden igangsætningstilladelsen kan gives, skal vilkår 2-6 være opfyldte.

2. Råstofindvindingen må ikke påbegyndes på det ansøgte areal, før Miljøstyrelsen har godkendt arealet til erstatningskov.
3. Der er tale om fortsættelse af en eksisterende indvinding i området. Den eksisterende overkørsel til Hobrovej skal benyttes i forbindelse med til- og frakørsel til graveområdet. Der forudsættes i forbindelse med denne råstoftilladelse således ikke en ny tilladelse efter vejlovgivningen. Opstår der senere ønske om ny tilkørsel eller ændringer i de eksisterende forhold forudsætter det forudgående ansøgning og tilladelse fra Aalborg Kommune.
4. Indvinder skal udarbejde en grave- og efterbehandlingsplan, så den opfylder vilkårene i tilladelsen og tilgodeser landskabelige interesser. Grave- og efterbehandlingsplanen skal godkendes af Region Nordjylland.

Hvis forholdene kræver det, kan Region Nordjylland senere i indvindingsforløbet stille krav om, at indvinder skal udarbejde en revideret grave- og efterbehandlingsplan, som skal godkendes af Region Nordjylland.

Grave- og efterbehandlingsplanen skal som minimum indeholde følgende:

- a) Graveplan – mindst i målforhold 1:2.000
- b) Efterbehandlingsplan – mindst i målforhold 1:2.000.
- c) Et snit med områdets profil i målforhold 1:500 eller 1:1.000. Højdemål bør vises fem gange større end de vandrette mål. Snittet skal vise det nuværende og det fremtidige terræn i forhold til skel og grænserne for efterbehandling og gravning. Gravedybden skal også vises.
- d) Grænsen for efterbehandling, som skal vises, fremgår af afsnit 2.1.2, mens grænsen for gravning skal fastlægges i grave- og efterbehandlingsplanen. Grænsen for gravning skal sikre, at der er tilstrækkelige materialer til rådighed ved efterbehandlingen. Der skal beregnes, hvor meget overjord der er til rådighed for opbygning af skråningsanlæggene, hvorved neddozning af regulære materialer evt. kan reduceres og gravegrænsen derved kan fastlægges nærmere grænsen for efterbehandling
- e) Gravning og efterbehandling skal foregå i etaper.
- f) Indvinder skal oplyse, hvor stort et areal, der ønskes afrømmet, når indvindingen er størst.
- g) Graveretning skal vises.
- h) Adgangen til området, hvor indvindingen skal ske, skal vises.
- i) Placering af produktionsanlæg, lagerplads, tankanlæg samt depoter for overjord og muld skal fremgå af planen. Placering skal ske inden for grænsen for efterbehandling.
- j) Oplysninger om skrænthældning.

5. Grænsen for det areal, der må graves i, skal sættes af i marken efter nærmere aftale med Region Nordjylland. Derefter skal der indsendes et målrids af gravegrænsen til Region Nordjylland, hvor afmærkningspælernes placering er angivet. Pælene til afmærkning mv. må ikke fjernes og skal sikres, så de ikke bliver beskadiget. Det kan fx ske med betonringe.
6. Region Nordjylland skal have en garanti fra pengeinstitut eller kautionsforsikring. Garantens størrelse bliver beregnet af Region Nordjylland i forbindelse med godkendelse af grave- og efterbehandlingsplanen. Garantien pristalsreguleres automatisk en gang om året med Danmarks Statistiks omkostningsindeks for anlæg, jordarbejder mv. og med den aktuelle dato som udgangspunkt. Garantien frigives først, når efterbehandlingen er gennemført og godkendt af Region Nordjylland.

Region Nordjylland kan til enhver tid ændre garantens størrelse, hvis forudsætningerne for beregningerne ændres. Det kan fx være tilfældet, hvis indvindingen sker på en måde, så efterbehandlingen vil koste mere end først antaget.

Såfremt indvinder ønsker at anlægge interne veje i råstofgraven, stilles der en separat garanti for fjernelse af disse.

Tinglysning

7. Der skal indbetales kr. 1.660,- til dækning af afgiften for tinglysning af servitut/deklaration om vilkår for indvindingen. Region Nordjylland sender ansøger en separat regning for dette.

Oplysning om hvornår gravearbejdet påbegyndes

8. Region Nordjylland skal underrettes, inden indvindingen påbegyndes. Underretningen skal ske skriftligt.
9. Hvis indvinder ikke ønsker de arkæologiske interesser afklaret gennem en forundersøgelse, skal indvinder senest 4 uger før muldafrømning underrette Nordjyllands Historiske Museum om, hvornår arbejdet bliver sat i gang.

Kontaktoplysninger på Nordjyllands Historiske Museum er: Nordjyllands Historiske Museum, Algade 48, 9000 Aalborg, tlf. 99 31 74 00, e-mail: historiskmuseum@aalborg.dk

2.1.1 Omfanget af retten til at indvinde

10. Området, hvor indvindingen mv. må ske, er på 3,1 hektar og fremgår af bilag B.
11. Indvinding andre steder på ejendommen end det tilladelsen omfatter, kræver en ny tilladelse efter råstofloven.
12. Tilladelsen gælder kun indvinding af 150.000 m³ sand, grus og sten pr. år over en 10-årig periode.
13. Overjord og muld må ikke fjernes fra det område, indvindingen er tilladt på, men skal bruges til efterbehandlingen.
14. Hvis der er ønske om at indvinde muld, overjord, andre råstoffer eller større mængder end de ovenstående skal det anmeldes til Region Nordjylland, jf. Råstoflovens § 9 stk. 2.
15. Der må ikke graves dybere end til kote 33 meter (DVR90) svarende til 25 meter under terræn. Det oprindelige terræn ligger i kote 48-58 meter (DVR90). Uanset foranstående dybdegrænse må der aldrig graves tættere grundvandsspejlet end 2 meter.
16. Region Nordjylland kan på et hvilket som helst tidspunkt stille krav om, at grundvandsspejlets beliggenhed skal måles. Målingen skal foregå i marts eller april måned.

17. Hvis det ønskes at grave dybere end tilladt, kræver det en ny afgørelse efter Råstofloven.
18. Der må aldrig uden tilladelse inddrages større arealer til at indvinde på, end det areal som er lagt til grund for beregning af garantien.
19. Hvis der i forbindelse med indvindingen blotlægges dræn, skal Region Nordjylland og Aalborg Kommune underrettes, og drænen skal omlægges for at sikre mod utilsigtet næringstilførsel til søer og lignende¹². Andre løsninger kan i særlige tilfælde findes, men kun med tilladelse fra Aalborg Kommune.
20. Anvendelse af knust beton eller tegl til anlæg af interne køreveje forudsætter forudgående godkendelse fra Region Nordjylland.

2.1.2 Afstandskrav m.v.

21. Råstofindvindingen skal skåne eksisterende skovbevoksning mod nord, øst og syd, dvs. der skal holdes en afstand af mindst 10 meter fra træernes fod til arealet hvor der foregår råstofindvinding.
22. Der må ikke rømmes muld og overjord af eller graves tættere på:
 - a. Drikkevandsforsyning end 75 meter
 - b. Naboskel end 5 meter
 - c. Vejskel til offentlig vej end 10 meter. Råstofindvindingen skal foretages så afstand til offentlig vej er mindst 2 x gravedybde med mindre, der foreligger en dispensation fra vejmyndigheden (jf. vejlovens § 73).
 - d. Vejskel til privat fællesvej end 10 meter. Råstofindvindingen skal foretages så afstand til privat fællesvej er mindst 2 x gravedybde med mindre, der foreligger en dispensation fra vejmyndigheden (jf. lov om privat fællesvej § 36, stk. 2)
 - e. Vejskel til privat vej end 5 meter. Råstofindvindingen skal foretages så afstand til privat vej er mindst 2 x gravedybde med mindre, der foreligger en dispensation fra vejmyndigheden.
 - f. Nabobeboelser end
 - 100 meter uden støjvold
 - 60 meter ved anlæg af 3 meter høj støjvold

Skelgennemgravning

23. Hvis der på et senere tidspunkt skal graves på de tilgrænsende ejendomme, kan Region Nordjylland på et hvilket som helst tidspunkt – både under og efter gravningen – forlange, at området omkring skellet gennemgraves og efterbehandles, så der ikke står en vold tilbage.

Anlæg på skrån timer under indvinding

24. Under gravning og fordeling af overjord må skrænterne ikke have anlæg/hældning, så der er fare for udskridning.

¹² Hjemlen findes i Råstofloven § 10, stk. 3

2.1.3 Driftstider

Tilladelige driftstider er opført i tabel 1.

Driftstider	Hverdage	Lørdage
Gravemaskiner, transportanlæg og oparbejdningsanlæg mv.	Kl. 07.00 – 18.00	Kl. 07.00 – 13.00
Udlevering af læsning, herunder kørsel indenfor råstofgravens område	Kl. 06.00 – 18.00	Kl. 06.00 – 13.00

Tabel 1 – Tilladelige driftstider

25. Der må ikke arbejdes i råstofgraven udenfor den tilladte driftstid, og der må ikke forekomme drift i råstofgraven på søn- og helligdage.
26. En udvidelse af driftstiden kan aftales med Region Nordjylland. En udvidelse er kun mulig i kortere perioder og kun i tilfælde af, at der findes specielle årsager hertil. Ansøgning om udvidelse af de normale driftstider skal være Region Nordjylland i hænde senest 14 dage før afvigelsen forventes at være nødvendig.
27. Uden for driftstid skal adgangsvejen til råstofgraven være aflåst/afspærret med hegn, bom, kæde eller lignende.

2.1.4 Efterbehandling

28. Området, hvor indvindingen har fundet sted, skal efterbehandles til jordbrugsdrift og til skov. Der søges separat om dispensation efter jordforureningslovens §52 om modtagelse af uforurennet jord som en del af efterbehandlingsplanen.
29. Skrænters hældning/anlæg ved efterbehandling:
 - a) En hældning ikke stejlere end 1: 7 hvor arealerne skal anvendes til jordbrugsdrift.
 - b) En hældning ikke stejlere end 1:2 hvor arealerne skal beplantes til skov.
30. Jordlagene skal opbygges sådan, at jorden bliver bedst mulig til skov- og jordbrug bagefter. Det kan betyde, at indvinder skal bytte om på overjordens forskellige lag, hvis indvinder støder på lag med bedre egenskaber end det, der oprindeligt lå øverst. F.eks. skal jord med mest ler ligge øverst lige under muldlaget, mens bagharp skal ligge nederst.
31. Ved efterbehandling skal der ske grubning af gravens bund.

Generelle vilkår vedr. overjord og muld

32. Den nødvendige mængde muld og overjord til efterbehandling skal til enhver tid forefindes i depot på arealet og genudlægges i forbindelse med efterbehandling.
33. Overjord og muld skal opbevares i adskilte depoter. Under depoter for overjord skal mulden være rømmet af, inden opbygningen af depotet påbegynder.
34. Jord med humus i, fx muld, tørvejord og lignende, må ved efterbehandlingen ikke tildækkes af andre jordarter, da indholdet af organisk materiale ved tildækning giver risiko for forurening af grundvandet på grund af nedbrydning af det organiske materiale.
35. Overjord og muld på arealet mellem gravegrænsen og efterbehandlingsgrænsen skal rømmes af, inden skråningerne dozes ned. Når de har det rette anlæg, lægges overjord og muld på igen.

36. For at beskytte grundvandet skal der ved efterbehandlingen lægges et lag af muldjord i bunden af graven. Laget skal være mindst 30 cm.

Generelle vilkår vedr. efterbehandlingsplan

37. Grave- og efterbehandlingsplanen skal følges af indvinder og ejer(e), indtil Region Nordjylland eventuelt har godkendt en revideret plan.
38. En eventuel ny indvinder skal komme med forslag til grave- og efterbehandlingsplan, som Region Nordjylland skal godkende.
39. Region Nordjylland kan til enhver tid kræve en ajourført plan forelagt til godkendelse, hvis indvinding og/eller efterbehandlingen ønskes ændret i forhold til den plan, der allerede er godkendt. Region Nordjylland kan kræve, at der skal foretages et nivellement og en opmåling, hvis grave- og efterbehandlingsplanen skal revideres.
40. Såvel lodsejer/grundejer og indvinder har pligt til at rette sig efter de henvisninger, som Region Nordjylland måtte give for at udføre alle de arbejder, planen handler om.

Generelle vilkår vedr. efterbehandlingen

41. I tilfælde af, at der under gravningen afdækkes særlige landskabsformer, blottede profiler mv., som særlig tydeligt afspejler landskabets opbygning, den geologiske historie eller de geologiske processer skal disse søges bevaret.
42. I forbindelse med efterbehandlingen kan der efterlades geologiske profiler efter aftale med Region Nordjylland.
43. Adgangsvejen og interne veje skal fjernes i forbindelse med gravearealets retablering.
44. Alle bygninger, produktionsanlæg og installationer, der er etableret i forbindelse med råstofindvindingen fjernes fra arealerne inden efterbehandlingen kan godkendes.
45. Efterbehandlingen skal begynde så tidligt som muligt og være færdig 12 mdr. efter endt indvinding og senest den 10. december 2030.
46. Inden større arbejder med at efterbehandle sættes i gang, skal Region Nordjylland have besked om det, så eventuelle tvivlsspørgsmål kan blive afklaret.
47. Når efterbehandlingen er slut, skal Region Nordjylland have besked om det. Region Nordjylland skal foretage tilsyn inden efterbehandlingen kan godkendes.
48. Pligten til at afslutte efterbehandlingen indtræder, hvis indvindingen har ligget stille i et år, og omgående hvis tilladelsen bliver kaldt tilbage, med mindre du/I har en særlig aftale med Region Nordjylland om en længere frist.

2.1.5 Forebyggelse mod jord- og grundvandsforurening

49. Hvis der sker uheld, hvor der spildes olie eller brændstof, skal der gøres en omgående afværgeindsats ved kontakt til Beredskabsstyrelsen og orientering til Region Nordjylland.

Brændstofftanke

50. Tanke/holdere til flydende brændstof, olieprodukter mv. skal placeres i tætte opsamlingskar, der kan rumme indholdet af den største tank/holder anbragt deri. For at undgå regnvand i opsamlingsholderen skal det hele være overdækket. Optankning skal foregå under konstant opsyn.

51. Tankene i råstofgraven skal være typegodkendt efter olietankbekendtgørelsen. Tankene skal desuden være dobbeltskrogede.
52. Udstyr til tankning skal være opsat/indrettet med automatisk stop ved fuld tank og således, at et eventuelt spild i forbindelse med tankning kan tilbageholdes og opsamles.

Kørende og stationært materiel

53. Såfremt der udenfor råstofgravens driftstider, se afsnit "Driftstider", skal henstå køretøjer i selve råstofgraven, skal dette ske på et befæstet areal. Det befæstede areal skal være indrettet således, at spildte væsker ikke kan løbe væk eller sive ned.
54. Alt stationært og kørende materiel skal regelmæssigt inspiceres for olie- og kemikaliespild, og eventuelle utætheder skal øjeblikkeligt afhjælpes og repareres. Der må ikke ske reparationer i råstofgraven, undtaget hvis dette sker på et impermeabelt underlag. Eventuelle reparationer skal foregå indenfor råstofgravens tilladte driftstider.
55. Der må ikke ske vask af materiel i råstofgraven.
56. Hvis der ønskes opstilling af andet materiel end det ansøgte: 2-3 stk. gummiged, 1 stk. grusharpe og 1 stk. bulldozer, skal der fremsendes oplysninger herom til Region Nordjylland, der i givet fald vil fastsætte de nødvendige supplerende vilkår.

Kemikalier

57. Der må ikke benyttes eller oplagres kemikalier eller lignende stoffer i råstofgraven, herunder kemiske midler til plantebekæmpelse, af hensyn til risikoen for forurening af grundvandet.
58. Brug af tørsalte eller midler til at dæmpe støv kan ske efter aftale med Region Nordjylland.

2.1.6 Affald

59. Råstofgraven må ikke bruges til at opbevare fyld, affald eller andet der ikke stammer fra graven. Der skal træffes foranstaltning til hindring af ukontrolleret aflæsning af affald og jordfyld.

Ejer og indvinder har ansvaret for, at der ikke – hverken midlertidigt eller varigt – henlægges affald af nogen slags, samt for at eventuelt henkastet affald straks fjernes.

60. Affald skal bortskaffes i henhold til affaldsbekendtgørelsen og Aalborg Kommunes "Regulativ for erhvervsaffald".
61. Eventuel tilførsel af jord til råstofgraven (§ 52-dispensation) skal søges særskilt hos Region Nordjylland.

2.1.7 Støj og vibrationer

62. Råstofgravens eksterne støjniveau må ikke overstige grænseværdierne, som det fremgår af tabel 2.

Tidsrum	Mandag – fredag kl. 07.00–18.00	Mandag – fredag kl. 18.00–22.00	Alle dage kl. 22.00–07.00
Områdetype:	Lørdag kl. 07.00–14.00	Lørdag kl. 14.00–22.00 Søn- og helligdage kl. 07.00–22.00	
Nærmestliggende enkeltbolig i det åbne land (sidestilles med områdetype 3)	55	45	40

Tabel 2 – Grænseværdier for støj målt efter retningslinjerne i Miljøstyrelsens vejledninger nummer 6/1984 eller beregnet efter retningslinjerne i Miljøstyrelsens vejledning nummer 5/1993 og angivet som det ækvivalente, korrigerede lydniveau i dB (A).

De anførte grænseværdier skal overholdes indenfor følgende referencetidsrum:

- For dagperioden på hverdage mandag til fredag samt søn- og helligdage kl. 07.00–18.00 skal grænseværdierne overholdes indenfor det mest støjbelastede tidsrum på 8 timer.
- I dagperioden på lørdage kl. 07.00–14.00 skal grænseværdierne overholdes indenfor det mest støjbelastede tidsrum på 7 timer. I perioden fra kl. 14.00–18.00 på lørdage skal grænseværdierne overholdes indenfor det mest støjbelastede tidsrum på 4 timer.¹³
- For aftenperioden alle ugens dage kl. 18.00–22.00 skal grænseværdierne overholdes indenfor den mest støjbelastede time.
- For natperioden kl. 22.00–07.00 alle ugens dage skal grænseværdierne overholdes indenfor den mest støjbelastede halve time.

63. Ved boliger for ejeren eller indvinderen af råstofgrave må støjen dog overstige grænseværdierne.

64. Såfremt der fremkommer klager over støjgener fra råstofgraven, eller råstofmyndigheden af anden grund finder det nødvendigt, skal indvinderen på råstofmyndighedens forlangende lade udføre målinger eller beregninger af støjniveauet efter de retningslinjer, som er angivet i Miljøstyrelsens vejledninger, jf. afsnittet om støj. Målingerne eller beregningerne foretages af et firma, der enten er akkrediteret til det eller godkendt af råstofmyndigheden. Målinger eller beregninger udføres normalt højst en gang om året, medmindre forholdene i råstofgraven er ændrede. Der skal aftales med Region Nordjylland, hvor der skal måles.

65. Den for et område gældende støjgrænse anses for overholdt, hvis de målte eller beregnede værdier – fratrukket ubestemtheden på målingen – er mindre eller lig med støjgrænseværdien. Målingerne og beregningernes samlede ubestemthed fastsættes, jf. Miljøstyrelsens støjvejledninger. Støjmålinger eller støjeregninger skal udføres og gennemføres under forhold, hvor råstofgraven er i fuld drift.

66. Hvis målingerne eller beregningerne viser, at støjen er højere end tilladt, skal indvinderen sørge for, at der bliver gjort noget for at dæmpe støjen. Nye målinger eller beregninger skal kunne bevise, at støjen derefter ligger indenfor det tilladte.

¹³ Fastsat efter "Orientering fra Miljøstyrelsens Referencelaboratorium for støjmålinger", nr. 10, november 1989.

Behandlings- og transportanlæg samt grave- og læssemaskiner kan om nødvendigt kræves støjdempet, således at grænseværdierne kan overholdes. Støjdæmpningen kan for eksempel ske ved gummi-belægning, indkapsling af maskindele, opsætning af støjskærme eller oplægning af volde mod de nærliggende beboelseshuse.

67. Indvinderen skal afholde alle udgifter til støjmålinger og –beregninger.

Støj i anlægs- og efterbehandlingsfasen

68. Der accepteres i anlægs- og efterbehandlingsfasen en periode på to uger om året, hvor der i tidsrummet kl. 7.00-17.00 på hverdage accepteres et støjniveau på 60 dB(A)
69. Indvinder skal underrette Region Nordjylland om, hvilken periode der forventes et højere støjniveau senest 5 arbejdsdage før, de støjende arbejder skal foretages.

Lavfrekvent støj, infralyd og vibrationer

70. Driften af virksomheden må ikke medføre, at den målte værdi af råstofgravens bidrag til støjen, målt indendørs i de berørte bygninger, overstiger grænseværdierne, som fremgår af Tabel 3.

Anvendelse	A-vægtet Lydtrykniveau (10-160 Hz), dB	G-vægtet Infralydniveau dB
Beboelsesrum, herunder børneinstitutioner og lignende		
Aften/nat (kl. 18.00-07.00)	20	85
Dag (kl. 07.00-18.00)	25	85
Kontorer, undervisningslokaler og andre lignende støjfølsomme rum	30	85
Øvrige rum i virksomheder	35	90

Tabel 3 – Grænseværdier for lavfrekvent støj og infralyd (dB re 20 Pa). Grænseværdierne gælder for ækvivalentniveauet over et måletidsrum på 10 minutter, hvor støjen er kraftigst. I tilfælde hvor støjen er impulsagtig reduceres de anførte grænser med 5 dB.

71. Driften af råstofgraven må ikke medføre, at der udsendes vibrationer, som overstiger grænseværdierne, jf. Tabel 4, målt som accelerationsniveau indendørs i de berørte bygninger.

Anvendelse	Vægtet accelerationsniveau Law i dB
Boliger i det åbne land (hele døgnet)	75
Børneinstitutioner og lignende	75
Boliger i blandet bolig/erhvervsområde	80
Kontorer, undervisningslokaler og lignende	80
Erhvervsbebyggelse	85

Tabel 4 – Grænseværdier for vibrationer, dB re 10^{-6} m/s². Grænseværdierne gælder for det maksimale KB-vægtede accelerationsniveau med tidsvægtning S.

Note: For kontorer og tilsvarende lokaler, hvor der foregår følsomme aktiviteter i virksomheder, gælder grænseværdien Law = 80 dB.

72. Efterfølgende skal indvinderen på forlangende fra og efter nærmere aftale med Region Nordjylland, fx ved naboklager, lade udføre målinger og beregninger til dokumentation af, at grænseværdierne, jf. tabel 3 og 4, er overholdt. Dokumentation sker ved fremsendelse af skriftlig rapport over målinger og beregninger til Region Nordjylland.

Hvis målinger viser, at den lavfrekvente støj, infralyd eller vibrationer er for store, skal de dæmpes ned.

Derefter skal der laves nye målinger, som dokumenterer, at grænseværdierne nu kan overholdes. Der kan maksimalt kræves én måling af hver type pr. kilde pr. år.

73. Måling, rapportering og anden dokumentation skal ske i overensstemmelse med de til enhver tid gældende vejledninger fra Miljøstyrelsen på det aktuelle område. Målinger eller beregninger skal udføres af et firma, der er akkrediteret til at udføre "Miljømåling – ekstern støj".

Virksomheden afholder selv alle udgifter i forbindelse med dokumentation af de aktuelle vilkår.

74. Grænseværdierne for lavfrekvent støj og infralyd, jf. tabel 3 anses for overholdt, når et konkret måleresultat, uden tillæg eller fradrag for målingens ubestemthed, er lig med eller under den pågældende grænse.

Grænseværdierne for vibrationer, jf. tabel 4, anses for overholdt, når et konkret måleresultat ikke overskrider den pågældende grænse.

2.1.8 Støv

75. Virksomheden må ikke give anledning til støvgener udenfor virksomhedens område, som efter tilsynsmyndighedens opfattelse er væsentlige for omgivelserne.
76. Hvis der bliver konstateret støvgener, der opstår pga. råstofgravens drift, skal der træffes foranstaltninger, der nedbringer generne efter nærmere anvisning af Region Nordjylland, såsom vanding af gravefronter, lagerbunker, interne veje mv. samt renholdelse af interne veje.
77. Virksomheden skal få mængden af støv fra arbejdspladsen målt af et firma, der er autoriseret til det, eller som Region Nordjylland har godkendt, hvis Regionen vurderer, at det er nødvendigt.

2.2 Vilkår efter Vandforsyningsloven

Der stilles ikke vilkår efter vandforsyningsloven.

2.3 Vilkår efter Miljøbeskyttelsesloven

Der stilles ikke vilkår efter miljøbeskyttelsesloven.

2.4 Vilkår efter Naturbeskyttelsesloven

Der stilles ikke vilkår efter naturbeskyttelsesloven

2.5 Vilkår efter Museumsloven

Der stilles ikke vilkår efter museumsloven.

2.6 Vilkår efter Vandløbsloven

Der stilles ikke vilkår efter vandløbsloven

2.7 Vilkår efter Skovloven

Miljøstyrelsen, har givet dispensation fra fredskovsplikten, således at arealet kan inddrages til råstofindvinding. Dispensationen gives på vilkår, som beskrevet i bilag E.

2.8 Vilkår efter Vejloven og Privatvejsloven

Der stilles ikke vilkår efter vejloven og privatvejsloven.

2.9 Vilkår efter Jordforureningsloven

Der stilles ikke vilkår efter jordforureningsloven.

3. Offentliggørelse, klagevejledning og underretning

Tilladelsen til at indvinde råstoffer vil blive offentliggjort på Region Nordjyllands hjemmeside www.rn.dk/råstoffer. Det fremgår af hjemmesiden, hvilken dato afgørelsen er offentliggjort.

I denne tilladelse er der truffet afgørelse efter Råstofloven og Miljøvurderingsloven.

Eventuel klage skal sendes til relevant myndighed, se afsnit 3.2.

3.1 Generel klagevejledning

Hvis du ønsker at klage over en afgørelse, kan du klage til Miljø- og Fødevareklagenævnet. Du klager via Klageportalen, som du finder et link til på forsiden af klagenævnets hjemmeside (naevneneshus.dk). Klageportalen kan også findes på borger.dk og virk.dk. Du logger på borger.dk eller virk.dk, ligesom du plejer, typisk med NEM-ID.

Klagen sendes gennem Klageportalen til den myndighed, der har truffet afgørelsen. En klage er indgivet, når den er tilgængelig for myndigheden i Klageportalen. For behandling af klager, der indbringes for Miljø- og Fødevareklagenævnet betaler klager et gebyr på 900 kr. for privatpersoners og 1.800 kr. for virksomheders og organisationers vedkommende (2016-niveau). En klage afvises, hvis gebyret ikke betales indenfor en frist fastsat af klagenævnet. Klagen bliver først sendt videre når gebyret er betalt.

Miljø- og Fødevareklagenævnet skal som udgangspunkt afvise en klage, der kommer uden om Klageportalen, hvis der ikke er særlige grunde til det. Hvis du ønsker at blive fritaget for at bruge Klageportalen, skal du sende en begrundet anmodning til den myndighed, der har truffet afgørelse i sagen. Myndigheden videregiver herefter anmodningen til Miljø- og Fødevareklagenævnet, som træffer afgørelse om, hvorvidt din anmodning kan imødekommes.

En klage skal være modtaget inden kontortids ophør på klagefristens sidste dag. Hvis fristen udløber på en lørdag eller søn- og helligdag, forlænges fristen til efterfølgende hverdag.

Hvis en afgørelse ønskes behandlet ved domstolene skal der anlægges sag inden 6 mdr. fra det tidspunkt, hvor afgørelsen er meddelt. Er afgørelsen offentligt bekendtgjort, regnes søgsmålsfristen dog altid fra bekendtgørelsen.

Tilladelsen må ikke udnyttes før klagefristen er udløbet, og før at det er meddelt virksomheden, at der ikke er klaget over tilladelsen.

Hvis der bliver klaget over tilladelsen, vil Region Nordjylland orientere virksomheden om det.

3.2 Klagevejledning for de enkelte love

3.2.1 Afgørelse efter Råstofloven

Der kan klages over afgørelsen, herunder konsekvensvurdering i forhold til Natura 2000-områder og Bilag IV-arter, til Miljø- og Fødevareklagenævnet inden 4 uger fra afgørelsen er meddelt eller offentlig bekendtgjort. Klagen stiles til Miljø- og Fødevareklagenævnet, men indsendes til Region Nordjylland via klageportalen, som videresender klagen til Miljø- og Fødevareklagenævnet med de bemærkninger klagen giver anledning til og det materiale, der er indgået i sagens bedømmelse, jf. Råstoflovens §§ 13-16.

Rettidig klage har opsættende virkning for tilladelsen, med mindre Miljø- og Fødevareklagenævnet bestemmer andet.

Klageberettigede er:

- Adressaten for afgørelsen
- Offentlige myndigheder
- En berørt nationalparkfond oprettet efter lov om nationalparker
- Lokale foreninger og organisationer som har en væsentlig interesse i afgørelsen
- Landsdækkende foreninger og organisationer hvis hovedformål er beskyttelse af natur og miljø
- Landsdækkende foreninger og organisationer som efter deres formål varetager væsentlige rekreative interesser, når afgørelsen berører sådanne interesser
- Enhver med individuel væsentlig interesse i afgørelsen.

Der henvises i øvrigt til den generelle klagevejledning, se afsnit 3.1.

3.2.2 Afgørelse efter Miljøvurderingsloven

Afgørelse efter Miljøvurderingsloven vedrørende miljøvurdering kan påklages til Miljø- og Fødevareklagenævnet. Klagefristen er 4 uger fra den dag, hvor afgørelsen er offentlig bekendtgjort.

Klagen stiles til Miljø- og Fødevareklagenævnet men indsendes til Region Nordjylland, som videresender klagen til Miljø- og Fødevareklagenævnet med de bemærkninger, klagen giver anledning til og det materiale, der er indgået i sagens bedømmelse.

Rettidig klage har ikke opsættende virkning for tilladelsen, med mindre Miljø- og Fødevareklagenævnet bestemmer andet.

Klageberettigede er:

- Afgørelsens adressat
- Ejeren(e) af den ejendom som afgørelsen vedrører
- Offentlige myndigheder
- Lokale foreninger og organisationer hvis hovedformål er beskyttelse af natur og miljø
- Landsdækkende foreninger og organisationer, som efter deres formål varetager væsentlige rekreative interesser, når afgørelsen berører sådanne interesser
- Enhver med individuel væsentlig interesse i afgørelsen.

Der henvises i øvrigt til den generelle klagevejledning, se afsnit 3.1.

3.3 Underretning

Kopi af afgørelsen samt bilag er den 10. december 2019 sendt til:

- Aalborg Kommune, miljoe.energi@aalborg.dk og birgitte.hollaender@aalborg.dk
- Miljøstyrelsen, ojl_skovlove@mst.dk, mst@mst.dk, njl@mst.dk
- Slots- og Kulturstyrelsen, fortidsminder@slks.dk
- Nordjyllands Historiske Museum, historiskmuseum@aalborg.dk
- Skat, myndighed@skat.dk
- Dansk Ornitologisk Forening, dof@dof.dk og peterlundkristensen@gmail.com
- Forbrugerrådet, fbr@fbr.dk
- Friluftsrådet fr@friluftsradet.dk
- Eniig Forsyning A/S, ler@eniig.dk
- Eniig Fiber A/S, ems-ler@eniig.dk
- N1 A/S, dok@n1.dk
- TDC A/S, tdckabel@tdc.dk
- Globalconnect A/S, ledninger@globalconnect.dk
- Aalborg Service A/S, afs-ler@aalborg.dk
- Vognmand Erik Duus, jesper@erik-duus.dk
- Jens Anton Rytter, Bonderupvej 22, 9230 Svenstrup

Derudover orienteres følgende privatpersoner/naboer mv. om, at der er foretaget en afgørelse, som kan ses på Regionens hjemmeside

- Ejer/beboer på Hobrovej 870, 9230 Svenstrup J
- Ejer/beboer på Hobrovej 880, 9230 Svenstrup J
- Ejer/beboer på Bonderupvej 20, 9230 Svenstrup J
- Ejer/beboer på Ellidshøjgårdvej 10, 9230 Svenstrup J
- Ejer/beboer på Kildevej 7, 9230 Svenstrup J

4. Grundlag for tilladelsen

4.1 Ansøgningens indhold

Region Nordjylland har den 12. marts 2019 modtaget en ansøgning om tilladelse til råstofindvinding af sand, grus og sten på del af matrikelnummer 2n Bonderup Gde, Ellidshøj, Hobrovej 870, 9230 Svenstrup. Ansøgningsmaterialet er efterfølgende blevet suppleret.

Ansøgningen omfatter følgende:

- Ansøgningsskema dateret 8. marts 2019
- Matrikelnummer 2n Bonderup Gde, Ellidshøj
- Det ansøgte graveareal udgør 3,1 hektar, se bilag B
- Der forventes en årlig indvinding på 150.000 m³ sand, grus og sten
- Der ansøges om indvinding over grundvandsspejlet
- Der er ansøgt indvinding ned til kote 33 meter (DVR90)
- Der ansøges om tilladelse til gravning i 10 år
- Arealet ønskes efterbehandlet til jordbrugsdrift og skov
- Der søges om dispensation efter jordforureningslovens §52 om modtagelse af jord som en del af efterbehandlingsplanen.
- Følgende maskiner er angivet i ansøgningen: 2-3 stk. gummiged, 1 stk. grusharpe og 1 stk. bulldozer
- Der forventes et forbrug på ca. 40.000 l dieselolie og ca. 500 l hydraulikolie
- En 1.800 l overjordisk dieseltank placeres i lukket skibscontainer
- Eventuel affald tages med til nærliggende materialeplads beliggende Restrup Kærvej 57a, 9240 Nibe, hvorfra det bortkøres efter gældende regler
- Der er tale om udvidelse af en eksisterende indvinding i området. Den eksisterende overkørsel til Hobrovej skal benyttes i forbindelse med til- og frakørsel til graveområdet
- Udgravning og oparbejdning af materialer foregår mandag-fredag kl. 07:00-18:00 samt lørdag 7:00-13:00. Udlevering og læsning foregår mandag-fredag kl. 06:00-18:00 samt lørdag 6:00-13:00

Der er vedlagt ansøgningen følgende bilag:

- Udskrift af tinglysning
- Dokumentation for ansøgers ret til at indvinde på den ansøgte ejendom (samtykkeerklæring)
- Oversigtskort 1:25.000
- Kort 1:2000 eller 1:4000 med angivelse af adgangsveje, bygninger, udledning af vand, oplagring af affald, stationære anlæg, øvrige maskiner og anlæg
- Udkast til grave- og efterbehandlingsplan
- Ansøgningsskema efter Miljøvurderingsloven

4.2 Høring vedr. ansøgning

4.2.1 Myndigheder, forsyningsselskaber og landsdækkende foreninger

Der er foretaget høring på baggrund af ansøgningsmaterialet ved andre myndigheder og forsyningsselskaber samt landsdækkende foreninger.

Der er indkommet følgende skriftlige indlæg:

N1 og Eniig Fiber

Der er indsendt ledningsoplysninger som videregives til ansøger.

Miljøstyrelsen

Der er givet dispensation efter skovloven, som fremgår af bilag F

Aalborg Kommune

Hermed Aalborg Kommunes høringssvar til ansøgning om råstofindvinding på matrikel nr. 2n Bonderup Gde., Ellidshøj.

Byggeri

Arealet, der skal anvendes til råstofgravning, er beliggende i landzone.

Det følger af planlovens § 36, at Tilladelse efter § 35, stk. 1, kræves ikke til: 7) Indvinding af råstoffer i jorden.

Dermed kan råstofgravningen foretages uden landzonetilladelse. Hvis der skal opføres bygninger i forbindelse med råstofgravningen, skal der ansøges om byggetilladelse til disse.

En mindre del af arealet er omfattet af en skovbyggelinje. Det følger dog af

Naturbeskyttelseslovens § 17. Stk. 2., at forbuddet i stk. 1 gælder ikke for

6) bebyggelse, campingvogne og lign. i landzone, der er omfattet af undtagelserne fra kravet om tilladelse efter § 36, stk. 1, jf. § 36, stk. 2, i lov om planlægning, jf. dog stk. 4,

Dermed forudsætter råstofgravningen ikke dispensation fra skovbyggelinjen.

Der gøres desuden opmærksom på at arealet er udpeget, som Fredskov. Miljøstyrelsen er myndighed herfor.

Arealet er beliggende i Kommuneplanramme 7.9.N4 – Natur- og Kulturområde.

Der fremgår følgende af kommuneplanrammen for området:

Målet er en afbalanceret skovtilplantning, som understreger bakkelandskabet, skaber nye rekreative muligheder og at forbedrer spredningsmulighederne for planter og dyr. Skoven skal også medvirke til at skabe et tæt grønt rum omkring motorvejen - som en kontrast til Østerådalens åbne landskaber.

Målet er et varieret skov- og bakkelandskab, hvor fx bølgede bakkepartier friholdes for skov.

Natur

Nærmeste naturarealer beskyttet efter Naturbeskyttelseslovens § 3 ligger ca. 260 meter syd for som angivet i det medsendte materiale. Det § 3 beskyttede areal består af overdrev med relativt højt naturindhold udviklet i en gammel råstofgrav. Det vurderes, at ansøgningen ikke vil påvirke de beskyttede arealer.

Efterbehandlingsplan: Råstofgrave rummer efter endt gravning et stort naturpotentiale som følge af blotlægning af flader med næringsfattig råjord, hvor den næringsrige muld/overjord er bortgravet samt ofte stejle skrænter. Graveområdet ligger ikke i område med særlige drikkevandsinteresser. I forhold til efterbehandlingsplanen anbefaler Aalborg Kommune derfor, at arealet efterbehandles til naturformål ved at bortkøre overjorden/det øverste muldrag, som i ansøgningen er angivet til ca. 0,5 meter. Materialet kan eventuelt køres over i det eksisterende gravefelt, hvor det er oplyst, at efterbehandlingen vil foregå ved at udjævne overjorden ud over arealet.

Aalborg Kommunes biodiversitetsstrategi (Rig Natur i Aalborg Kommune, side 30) vedtaget af Byrådet støtter op om at arbejde for efterbehandling af råstofgrave til natur- og biodiversitetsformål.

Det anbefales, at der derudover IKKE foretages yderligere efterbehandling fx i form af udsåninger, træplantninger eller lignende.

Grundvand

Det ansøgte område er placeret uden for område med særlige drikkevandsinteresser og indvindingsopland til alment vandværk.

Planlægning

Der er ingen bemærkninger til ansøgningen, i forhold til det område der ligger inden for det udpegede graveområde. Umiddelbart ser det ud som om, at hele det ansøgte areal ikke er udpeget som graveområde i den regionale råstofplan. Af tidligere afgørelse fremgår, at en ny længerevarende tilladelse til råstofindvinding, i

et område, hvor der ikke har været gravet før, og som ikke er udlagt til graveområde, kan der ikke meddeles tilladelse. Hvis der alligevel meddeles tilladelse, kan det kun ske, hvis en eksisterende indvinding kun mangler få års aktivitet, at udvidelsen kan have betydning for en bedre udnyttelse af råstofforekomsten eller at der kan blive en bedre efterbehandling af området, og at udgravningen kun i ringe grad påvirker de landskabelige, jordbrugsmæssige og biologiske interesse. Det bør af høringen fremgå/redegøres for hvordan denne ændring af graveområdet kan ske.

Trafik & Veje

Jf. Vejlovens §73, stk. 3 kræver det vejmyndighedens tilladelse at foretage udgravning eller påfyldning nærmere vejens areal end 3 m samt nærmere vejens areal end svarende til to gange højdeforskellen mellem udgravningen eller påfyldningen og vejens areal.

Hvis udgravningen sker med længere afstand til vejens areal end ovenstående, kræves der ikke tilladelse af vejmyndigheden. Såfremt at udgravningen sker tættere på vejens areal end ovenstående, skal der sendes en særskilt ansøgning for hvor tæt der graves ved vejen og hvilke foranstaltninger, der laves for at sikre vejen.

Nordjyllands Historiske Museum

Nordjyllands Historiske Museum skal hermed gøre opmærksom på, at museet kan have væsentlige arkæologiske interesser inden for det pågældende areal.



Fig. 1. Ortofoto fra 2018 med det berørte areal vist med rødt og grønt. På de grønne områder anbefaler museet en arkæologisk forundersøgelse forud for grusindvinding. Tidligere kendte fortidsminder i området er vist med røde prikker, museets tidligere undersøgelser er vist med blå streger og hvid udfyldning.

Arealet ligger på et plateau lige vest for ådalen til Østerå. I området er registreret gravhøje, sandsynligvis fra sten- eller bronzealder, samt jordfæstegrave fra jernalderen (Sb. 120503-35 og -39). Den sydlige del af arealet er forholdsvist plant, mens midten domineres af en kløft ud mod Østerådalen. Mod nord findes en lokal top i 59 moh. Mindre end 100 m sydvest for arealet udgravede Museet i 2014 tomten af en stormandsgård fra ældre jernalder i forbindelse med udvidelse af grusgraven. Også tidligere etaper af grusgraven har forårsaget fund af bebyggelse fra ældre jernalder/ynge bronzealder. På baggrund af den topografiske placering af en nye etape, kunne den forhistoriske bebyggelse også meget vel forefindes her. Kløften midt på arealet vurderes dog at være for stejl til, at man har slået sig ned her. Ydermere viser historiske kort, at skråningerne i kløften har været brugt til materialetagning i lille skala.

På ovenstående kulturhistorisk baggrund er det derfor Nordjyllands Historiske Museums vurdering, at der er en stor sandsynlighed for at påtræffe fortidsminder under terræn ved råstofindvinding på den sydlige og den nordlige del af arealet (se fig. 1). Museet skal derfor opfordre til, at der forud for råstofindvinding på arealerne gennemføres en større, arkæologisk forundersøgelse her, for at få af- eller bekræftet tilstedeværelsen af fortidsminder.

Fordelen for råstofindvinderen ved at tillade en forundersøgelse er, at museets arkæologer på et meget tidligt tidspunkt i processen, inden indvinding går i gang, kan afslutte deres arbejde, sådan at indvinding ikke bliver forsinket af en arkæologisk udgravning.

Såfremt der ved forundersøgelsen ikke påvises nogen væsentlige fortidsminder, foretager museet sig ikke yderligere. Skulle man efterfølgende ved indvinding alligevel påtræffe fortidsminder, vil udgiften til en arkæologisk udgravning i det tilfælde påhvile Kulturarvsstyrelsen og ikke råstofindvinderen.

En forundersøgelse består i udlægning af et mindre antal, ca. 2 meter brede søgegrøfter, der graves med en gravemaskine. Dette arbejde følges af en arkæolog, der registrerer eventuelle fortidsminder, som måtte kunne ses dels i jordlagene og dels i toppen af undergrunden (typisk stolpehuller, affaldshuller, ildsteder, grave og lignende).

På baggrund af de resultater, der måtte fremkomme ved en sådan forundersøgelse, tager museet stilling til, om der er behov for en egentlig arkæologisk udgravning på området.

4.2.2 Sagsparter

Der er foretaget partshøring på baggrund af ansøgningsmaterialet. Ansøgning om råstoftilladelse er fremsendt til følgende naboer/berørte parter:

- Ejer/beboer på Hobrovej 870, 9230 Svenstrup J
- Ejer/beboer på Hobrovej 880, 9230 Svenstrup J
- Ejer/beboer på Bonderupvej 20, 9230 Svenstrup J
- Ejer/beboer på Ellidshøjgårdvej 10, 9230 Svenstrup J
- Ejer/beboer på Kildevej 7, 9230 Svenstrup J

Der er ikke indkommet skriftligt indlæg fra de partshørte.

4.3 Høring vedr. udkast til tilladelse

4.3.1 Aalborg Kommune

Udkast til tilladelse er den 6. november 2019 sendt i høring hos Aalborg Kommune i henhold til Råstoflovens § 10a om fastsættelse af vilkår for efterbehandling. Aalborg Kommune har ingen bemærkninger til udkastet.

4.3.2 Sagsparter

Udkast til tilladelse er den 6. november 2019 sendt i høring ved naboer/berørte parter. Der er fremkommet følgende bemærkninger:

N1 og Eniig Fiber

Der er indsendt ledningsoplysninger som videregives til ansøger.

Miljøstyrelsen, Østjylland

Miljøstyrelsen har truffet afgørelse efter skovloven, og afgørelsen fremgår af bilag F

4.3.3 Ansøger

Udkast til tilladelse er den 6. november 2019 sendt i høring ved ansøger i henhold til Forvaltningslovens §19. Ansøger har ingen bemærkninger til udkastet.

5. Regionens behandling af sagen

5.1 Råstofplanen

Det ansøgte areal ligger ca. 2 km syd for Svenstrup og ca. 750 meter nord for Ellidshøj. Det ansøgte areal ligger i graveområde Ellidshøj i Råstofplan 2016 for Region Nordjylland. Graveområdet er udlagt til indvinding af sand, grus og sten. Råstofferne indenfor området skal udnyttes og oparbejdes optimalt i overensstemmelse med deres kvalitet.

5.2 Miljøvurderingsloven¹⁴

Projektet er opført på Miljøvurderingslovens bilag 2 pkt. 2a 'Råstofindvinding fra åbne brud samt tørvegravning', jf. lovbekendtgørelse nr. 1225 af 25. oktober 2018 om miljøvurdering af planer og programmer og af konkrete projekter (VVM).

Region Nordjylland har derfor udført en screening, der skal tilvejebringe nødvendig viden til afgørelse om, hvorvidt indvindingen kan have væsentlig virkning på miljøet og er omfattet af krav om miljøvurdering.

På baggrund af screeningen har Region Nordjylland vurderet, at projektet hverken på baggrund af karakter, placering eller kendetegn ved påvirkningen vil påvirke miljøet væsentligt. Region Nordjylland har den 6. november 2019 truffet afgørelse om, at der ikke skal udarbejdes en miljøkonsekvensrapport. Afgørelsen er truffet efter Miljøvurderingslovens § 21. Afgørelsen kan ses på regionens hjemmeside www.rn.dk/rastoffer.

I vurderingen lægger regionen vægt på, at indvindingen i det ansøgte projekt på sigt erstatter den eksisterende indvinding på det tilstødende areal, da ressourcen snart er færdiggravet. Der er således ikke tale om en merindvinding, og dermed heller ikke en yderligere påvirkning af området.

5.3 Kommuneplan og lokalplan

Området er medtaget som råstofindvindingsområde i kommuneplanen for Aalborg Kommune. I kommuneplanen er der angivet følgende retningslinjer for råstofgrave:

11.2.7 Efter endt råstofindvinding skal graveområder anvendes efter retningslinjerne for de på ovenstående kort angivne områdetyper.

Ifølge opslag på Danmarks Miljøportal og plandata.dk er projektarealet udlagt som landområde i kommuneplanen.

Retningslinje 11.2.3 Øvrige landområder:

I øvrige landområder skal hensynet til jordbrug, natur og landskabsinteresser varetages i balance melleminteresserne i det åbne land og byudviklingsinteresserne. I disse områder må planlægning og administration vedrørende arealanvendelsen og tilstanden ikke forringe muligheden for at opfylde naturkvaliteten for området naturtyper, fastlagt efter principperne i naturplanlægningssystemet.

Region Nordjylland vurderer, at den ansøgte råstofindvinding og den planlagte efterbehandling er i overensstemmelse med kommuneplanen.

¹⁴ Bekendtgørelse af lov om miljøvurdering af planer og programmer og af konkrete projekter (VVM), lovbek. nr. 1225 af 25. oktober 2018.

Der er ingen lokalplan for området.

5.4 Grundvand

Det ansøgte areal ligger i et område med drikkevandsinteresser (OD). Det nærmeste område med særlige drikkevandsinteresser ligger hhv. ca. 1,0 km mod øst og ca. 1,6 km mod vest. Det nærmeste indvindingsopland er til Ellidshøj vandværk, og det ligger ca. 1,2 km mod syd. Den nærmeste drikkevandsboring er dgu nr. 34.373, som ligger ca. 80 meter syd for det ansøgte areal. Potentialekortet viser et fladt potentiale i ca. kote 8-9 med en svag strømning mod nord.

Der er ikke søgt om at indvinde råstoffer under grundvand.

Der søges om modtagelse og dermed opfyldning af uforurennet jord som en del af efterbehandlingsplanen.

Baseret på ovenstående vurderer Region Nordjylland, at projektet ikke udgør en risiko for grundvandet.

5.5 Natur og landskab

Projektarealet er dækket af fredskov og omgivet af skovbyggelinjer, og vil kræve en afgørelse efter skovloven. Region Nordjylland vurderer, at råstofindvindingen ikke vil påvirke nedenstående beskyttede eller fredede områder på grund af afstanden til områderne.

- Nærmeste beskyttede sø ligger ca. 275 meter mod vest.
- Nærmeste beskyttede vandløb ligger ca. 800 m mod sydøst.
- Nærmeste § 3 beskyttede naturareal er overdrev og hede ca. 260 m mod syd.
- Nærmeste Natura 2000 område ligger ca. 5300 meter mod sydøst, det er område nr. 18 Rold Skov, Lindenberg Ådal og Madum Sø.
- Nærmeste beskyttede sten- og jorddige ligger ca. 700 meter mod øst.
- Nærmeste beskyttede fortidsminde ligger ca. 1100 meter mod øst.
- Nærmeste kirkebyggelinje ligger ca. 900 meter mod syd, i forbindelse med Ellidshøj kirke.
- Nærmeste større kulturarvsareal ligger ca. 2500 meter mod sydøst, syd for Mjels.
- Nærmeste fredede områder ligger ca. 1200 meter mod syd, det er Ellidshøj Kirke

Råstofindvindingen medfører en landskabspåvirkning og påvirkning af de geologiske lag, da terrænet ændres for stedse, når store mængder sand, sten og grus fjernes fra området. Terrænet vil derfor være op til 25 m lavere efter endt råstofindvinding og efterbehandling, end det er i dag.

Der søges om modtagelse og dermed opfyldning af uforurennet jord som en del af efterbehandlingsplanen. Hvis der opnås en dispensation til modtagelse af jord, vil råstofgraven blive fyldt op med udefrakommende uforurennet jord efter endt indvinding, og terrænet vil dermed blive retableret. Planter der efterfølgende skov, vil den landskabelige påvirkning være minimal.

5.6 Miljømæssige forhold

5.6.1 Støj

Miljøstyrelsen er af den principielle opfattelse, at vilkår om støj fra grusgrave bør fastsættes med udgangspunkt i Vejledning fra Miljøstyrelsen nr. 5/1984, "Ekstern støj fra virksomheder", områdetype 3 – "Blandet bolig- og erhvervsbebyggelse, centerområder".

Støjniveauet måles som det energiekvivalente, korrigerede, A-vægtede lydtrykniveau, Lr.

Region Nordjylland vurderer, at Miljøstyrelsens anbefalede støjgrænser næppe kan overholdes for alle bebyggelses vedkommende på alle tidspunkter i en råstofgravs driftsfase. Det kan derfor i et vist omfang være nødvendigt – i for eksempel anlæggelsesfasen, når indvinding foregår tæt på enkelte bebyggelser eller når efterbehandlingen foregår – at acceptere et højere støjniveau end de nævnte grænseværdier. Det vil dog kun være indenfor nærmere bestemte tidsrum – og der vil maksimalt kunne accepteres et støjniveau på 60 dB (A), som svarer til, hvad der normalt accepteres i erhvervs- og industriområder med forbud imod generende virksomheder.

De fastsatte støjvilkår fremgår af afsnit 2.1.7

Det vurderes, at disse støjgrænser kan overholdes bortset fra i kortere perioder igennem anlægsfasen.

5.6.2 Lavfrekvent støj, infralyd og vibrationer

Miljøstyrelsen anbefaler, at vilkår for lavfrekvent støj, infralyd og vibrationer fastsættes på baggrund af Orientering fra Miljøstyrelsen Nr. 9/1997 "Lavfrekvent støj, infralyd og vibrationer i eksternt miljø". Orienteringen er udarbejdet med det formål at stille det bedst mulige grundlag til rådighed for de myndigheder, som skal behandle miljøsager om lavfrekvent støj eller vibrationer, og for de laboratorier, som skal udføre de nødvendige målinger.

Vilkårene i tilladelsen er stillet på baggrund af anbefalingerne fra Miljøstyrelsen, og klager over gener vil ligeledes blive behandlet på baggrund af Miljøstyrelsens vejledning.

De fastsatte vilkår om lavfrekvent støj, infralyd og vibrationer fremgår af afsnit 2.1.7.

5.6.3 Støv

Der er i Danmark ikke fastsat regler om, hvor meget en virksomhed må støve, og det er derfor råstofmyndighedens vurdering, hvornår der opstår støv i et omfang, så råstofindvinding skal iværksætte støvdæmpende foranstaltninger. Region Nordjylland tager udgangspunkt i, at der skal iværksættes støvdæmpende foranstaltninger, når der bliver hvirvlet støv op, som kan være til gene for naboer.

Der kan opstå støvgener fra grusgrave/råstofindvinding, når materialebunker og veje tørrer ud, så støvpartikler kan hvirvles op af vind, ved håndtering af materialer og kørsel med entreprenørmaskiner, lastbiler m.v. Støvgener kan begrænses ved vanding af veje og materialebunker.

Fygning fra grusgrave/råstofindvinding udgør en særlig udfordring på samme måde som fygning fra landbrugsarealer. Volde af afrømmet muld vokser til med naturlig vegetation, og tilvoksede muldvolde kan reducere risiko og gener fra fygning. Ved at placere materialebunker øst-vest orienteret kan omfanget af fygning reduceres.

Vilkår vedr. støv fremgår af afsnit 2.1.8.

5.6.4 Trafik

Transport råstoffer

Sand, sten, grus $\approx 1,6 \text{ t/m}^3$

Arbejdsdage om året ca. 220

Maks. last på lastbil med trailer: 32 tons $\approx 20 \text{ m}^3$

Beregnings eksempel af gennemsnitlig daglig transport fra grusgrav ved en årlig indvinding på 150.000 m^3 og transport med lastvognstrailer: $\frac{150000 \text{ kbm pr år}}{220 \text{ dage} * 20 \text{ kbm}} = 34 \text{ pr. dag.}$

Det betyder, at der kører 34 tomme lastbiler til råstofgraven, og der kører 34 lastbiler fra graven med læs.

5.6.5 Graveafstande og periferiskråninger

I graveplanen skal der fastlægges graveafstande på baggrund af vilkår for afstand til efterbehandlingsgrænsen i afsnit 2.1.2. Formålet med at fastsætte mindste tilladelige graveafstande er at sikre, at indvinderen ikke uagtsomt kommer til at grave så tæt på graveområdet ydre grænse, at de nødvendige råstoffer til at udføre de planlagte periferiskråninger mangler eller at der påføres bygningsanlæg, veje, beskyttet natur mm. skader.

Graveafstande for nærmere angivne strækninger af grusgravens periferiskråninger skal tage udgangspunkt i de tilladte gravedybder og koter i afsnit 2.1.1, og skal i de konkrete situationer tilpasses de virkelige forhold, så det sikres, at der er tilstrækkelig materiale til at gennemføre efterbehandlingen.

Det er normalt et vilkår, at der ikke må foretages råstofindvinding tættere på offentlig vej end 10 m. Begrundelsen for dette vilkår er primært landskabsæstetisk.

Det kræver vejmyndighedens tilladelse at foretage terrænændring indenfor 3 m fra en offentlig vejs areal og indenfor 1,5 m fra en privat vejs areal jf. vejlovens § 73 stk. 3 og privatvejslovens § 36 stk. 2.

Yderligere kræver det vejmyndighedens tilladelse at foretage udgravning eller påfyldning ved vejskel i en hældning, der er stejlere end 1:2 (1 m ned og 2 m ud).

5.7 Udkast til efterbehandlingsplan

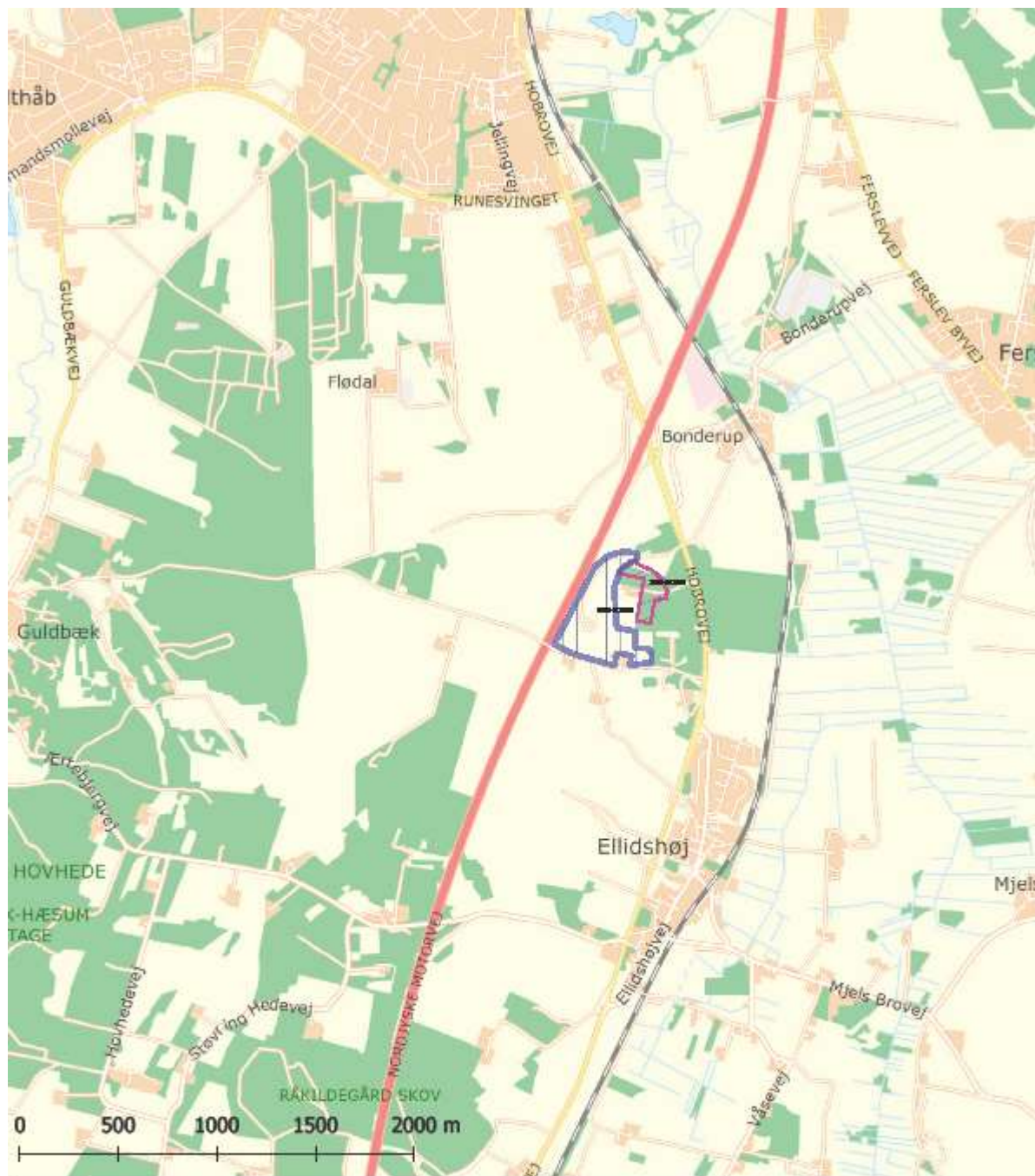
Området, hvor indvindingen har fundet sted, skal efterbehandles til jordbrugsdrift og skov. Der søges separat om dispensation efter jordforureningslovens §52 om modtagelse af uforurennet jord som en del af efterbehandlingsplanen.



Der henvises desuden til pjecen "Vejledning i grave- og efterbehandlingsplaner", som kan ses på regionens hjemmeside www.raastoffer.rn.dk.

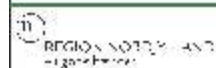
5.8 Region Nordjyllands samlede vurdering

Region Nordjylland har afvejet projektet i forhold til de forskellige hensyn listet i råstoflovens § 3 og miljøvurderingslovens § 1, herunder natur- og miljøbeskyttelse og vandforsyningsinteresser. Det er Region Nordjyllands vurdering, at der med de stillede vilkår til miljø, efterbehandling mv. er sket en afvejning af de hensyn. Regionen skal varetage på baggrund af råstoflovens formålsbestemmelser i lovens kap. 1, og at interesser og nabohensyn, der på den baggrund skal ske i området, er varetaget.

BILAG A: OVERSIGTSKORT I MÅLFORHOLD 1:25000







Tegnforklaring  Eksisterende tilladelse  Ny tilladelse	Jour.nr.: 2019-021938	
	Kort: Oversigt	Bilag: A
Målforhold: 1:25.000		
Udt. af: PHA / Region Nordjylland		
Dato: 22-07-2019	Rev.:	



Matrialkort, Kort10, FOF-ortobes © Geodatastyrelsen, DDO © COWI

BILAG B: LUFTFOTO I MÅLFORHOLD 1:5000



Tegnforklaring		Journ.nr.: 2019-021938	
 Matrikels cel	 Eksisterende tilladelse	Kort Dato	Bilag: 3
 Ny tilladelse		Målforhold: 1:5.000	
		Titel af: PHA/1 Reg on Nordjylland	
		Dato: 22-07-2019	Rev:
 REGION NORDJYLLAND i gode landskaber		Matrikel og kort til brug for planlægning (Matrikelplan nr. 1405/10-19)	

BILAG C: UDKAST TIL DEKLARATION/SERVITUT VEDRØRENDE EFTERBEHANDLING

Kopi af deklaration som tinglyses på matrikelnummer 2n Bonderup Gde, Ellidshøj, Aalborg Kommune.

Deklaration om efterbehandling

I forbindelse med råstoftilladelse af 10. december 2019 til indvinding af sand, grus og sten på matrikelnummer 2n Bonderup Gde, Ellidshøj, Aalborg Kommune, pålægges herved følgende bestemmelser i henhold til § 10, stk. 5 i Råstofloven, bekendtgørelse af lov om råstoffer nr. 124 af 26. januar 2017, for efterbehandling:

Formål:

Formålet med nærværende "Deklaration om efterbehandling" og den godkendte "Grave- og efterbehandlingsplan" er at sikre, at graveområdet efterbehandles til jordbrugsdrift og skov med sammenhæng til det omkringliggende landskab.

1. Indvindingen skal være afsluttet senest den 10. december 2029
2. Efterbehandlingen skal begynde så tidligt som muligt og være færdig 12 mdr. efter endt indvinding og senest den 10. december 2030
3. Grave- og efterbehandlingsplanen skal følges af indvinderen og ejeren indtil, Region Nordjylland eventuelt har godkendt en revideret plan.
4. Hvis der på et senere tidspunkt skal graves på de tilgrænsende ejendomme, kan Region Nordjylland på et hvilket som helst tidspunkt – både under og efter gravningen – forlange, at området omkring skellet gennemgraves og efterbehandles, så der ikke står en vold tilbage.

Region Nordjylland er påtaleberettiget.

Nærværende deklaration begæres tinglyst servitutstiftende på matrikelnummer 2n Bonderup Gde, Ellidshøj, Aalborg Kommune i henhold til § 10, stk. 5 i Råstofloven, jf. bekendtgørelse af lov om råstoffer nr. 124 af 26. januar 2017.

Region Nordjylland

Aalborg den 10. december 2019

Pia Heuer Andersen

Geolog

BILAG D: GENERELLE BESTEMMELSER

De generelle bestemmelser er bestemmelser, der er fastsat i den gældende lovgivning og disse bestemmelser kan derfor ikke påklages.

Tilsyn

1. Region Nordjylland fører tilsyn med at vilkårene i råstoffilladelsen overholdes. Efter råstofloven har Region Nordjyllands medarbejdere uden retskendelse adgang til offentlige og private ejendomme for at se, om lovene overholdes og de vilkår, der er givet i råstoffilladelsen. Politiet yder om nødvendigt bistand til at gennemføre dette, jf. Råstoflovens § 32.
2. Region Nordjylland skal efter råstofloven foranledige et ulovligt forhold lovliggjort, med mindre forholdet har underordnet betydning. Region Nordjylland kan meddele påbud om, at et ulovligt forhold lovliggøres inden for en nærmere fastsat frist, jf. Råstoflovens § 33.

Hvis det ikke sker i rette tid, kan Region Nordjylland få arbejdet lavet på ejerens eller indvinderens regning, jf. Råstoflovens § 33.

3. Region Nordjylland kan efter råstofloven fravige et vilkår, når et forhold vurderes at være af mindre eller underordnet betydning. Et vilkår kan fraviges på baggrund af en konkret vurdering eller hvis forudsætningerne ændres under indvindingsperioden.

Omfang af indvinding

4. Inden for det område, som tilladelsen omfatter, kan der indvindes andre råstoffer eller større mængder end angivet i tilladelsen, såfremt der sker anmeldelse til regionsrådet inden 4 uger efter, at den pågældende indvinding er påbegyndt. Regionsrådet kan, inden 4 uger efter at anmeldelsen er modtaget, forbyde videre indvinding, der strider mod den meddelte tilladelse eller stille særlige vilkår for indvindingen, jf. Råstoflovens § 9, stk. 2. Hvis der er stillet vilkår om, at muld og overjord ikke må fjernes fra arealet kræver det en ny afgørelse efter Råstoflovens § 7, for at muld og overjord kan fjernes.

Tinglysning

5. På ejendommen bliver der tinglyst en deklaration, som omfatter betingelser/vilkår for indvindingen og efterbehandlingen. Den bliver tinglyst i forbindelse med, at igangsætningstilladelsen bliver udstedt.

Bortfald og inddragelse af tilladelse

6. En tilladelse bortfalder, hvis den ikke udnyttes inden 3 år efter, at den er meddelt, eller ikke har været udnyttet i 3 på hinanden følgende år, med mindre der er truffet afgørelse om en længere frist i forb. med tilladelsen.
7. Region Nordjylland kan efter råstofloven tilbagekalde en tilladelse i tilfælde af, at indvinder groft eller gentaget overtræder vilkår eller lovene i øvrigt.

Konkurs mv.

8. Hvis indvinders virksomhed går konkurs, i betalingsstandsning eller lignende, har såvel indvinder som ejendommens ejer pligt til at give Region Nordjylland besked herom.

Ejer- og brugerforhold

9. Region Nordjylland skal altid holdes underrettet om, hvem der ejer det areal, indvindingen sker på. Region Nordjylland skal altid holdes underrettet om, hvem der står for indvindingen.

Indberetning af råstofafgift og -undersøgelser

10. Indvinder skal hvert år indberette til den årlige råstofstatistik. Region Nordjylland sender indberetnings-skemaer ud. Der skal udfyldes et indberetningsskema med oplysninger om indvundne materialer og mængder for hver grav. Skemaerne sendes til Region Nordjylland. Region Nordjylland sender de udfyldte skemaer til Danmarks Statistik, jf. Råstoflovens § 29.
11. Indvinder skal betale en afgift til staten for hver m³, der indvindes. Afgiften opkræves af Skat og er for øjeblikket på kr. 5,00 pr. m³. Region Nordjylland giver meddelelse til Skat ved at sende en kopi af råstoftilladelsen.
12. Inden 3 måneder efter boringer mv. efter råstoffer i jorden skal resultaterne indberettes til Danmarks og Grønlands Geologiske Undersøgelse (GEUS). Det skal ske på særlige skemaer, som fås hos Region Nordjylland.

Fremmed jord

13. Muldjord og mineraljord der kommer andre steder fra, må ikke modtages i graven uden dispensation fra Region Nordjylland i det enkelte tilfælde, jf. Jordforureningslovens § 52. Indvinder kan få et skema ved Region Nordjylland som skal bruges, når indvinder vil søge om dispensation til at modtage jord andre steder fra.

Vandindvinding, grundvandssænkning, overfladevand og dræn

14. Der må ikke indvindes vand i graven, med mindre der foreligger en tilladelse fra kommunen på baggrund af vandforsyningsloven.
15. Der må ikke uden særlig tilladelse fra kommunen foretages oppumpning og bortledning af grundvand med henblik på grundvandssænkning.
16. Såfremt der i forbindelse med indvindingen bortlægges dræn, kan kommunen forlange disse omlagt for at sikre mod utilsigtet næringstilførsel til søer og lignende.

Fortidsminder og naturhistoriske genstande

17. Hvis der under gravningen forekommer fortidsminder, der ikke er registreret, skal arbejdet omgående indstilles i det omfang fortidsmindet berøres. Det kan fx være gravpladser, bopladser, kirker og lignende, der ofte giver sig tilkende i form af stenlægninger, potteskår, knogler, trækulsholdigt jord eller lignende. Fundet skal straks anmeldes efter Museumslovens § 27.

Anmeldelsen skal ske til Nordjyllands Historiske Museum, Algade 48, 9000 Aalborg, tlf. 99 31 74 00, e-mail: historiskmuseum@aalborg.dk

18. Hvis der i forbindelse med gravningen fremkommer en usædvanlig naturhistorisk genstand, skal arbejdet omgående indstilles i det omfang det berører genstanden. Det kan fx være en geologisk, botanisk eller zoologisk genstand af fossil eller subfossil karakter eller en meteorit, der er af enestående videnskabelig eller udstillingsmæssig værdi. Fundet skal straks anmeldes efter Museumslovens § 29.

Anmeldelsen skal ske til Naturhistorisk Museum, Wilhelm Meyers Allé 10, Universitetsparken, 8000 Aarhus C., tlf. 86 12 97 77, e-mail: nm@nathist.dk.

19. Der må ikke foretages ændring i tilstanden af arealet indenfor 100 meter fra fortidsminder, der er beskyttet efter bestemmelserne i museumsloven. Der må ikke etableres hegn, placeres campingvogne og lignende indenfor dette areal.
20. På fortidsminder og indenfor en afstand af 2 meter fra dem må der ikke foretages jordbehandling, gødes eller plantes. Der må heller ikke anvendes metaldetektor.
21. De dyrearter der er nævnt i bilag 3 til Naturbeskyttelsesloven (bilag IV-arter), må ikke forsætligt forstyrres med skadelig virkning for arten eller bestanden. Forbuddet gælder i forhold til alle livsstadier af de omfattede dyrearter. Yngle- eller rasteområder for de arter, der er nævnt i bilag 3 til Naturbeskyttelsesloven må ikke beskadiges eller ødelægges.

BILAG E: UDDRAG AF MUSEUMSLOVEN – JF. LOVBEK. NR. 358 AF 8. APRIL 2014

§ 27. Den arkæologiske kulturarv omfatter spor af menneskelig virksomhed, der er efterladt fra tidligere tider, dvs. strukturer, konstruktioner, bygningsgrupper, bopladser, grave og gravpladser, flytbare genstande og monumenter og den sammenhæng, hvori disse spor er anbragt.

Stk. 2. findes der under jordarbejde spor af fortidsminder, skal arbejdet standses i det omfang det berører fortidsmindet. Fortidsmindet skal straks anmeldes til kulturministeren eller det nærmeste statslige eller statsanerkendte kulturhistoriske museum. Fundne genstande der ikke er danefæ, jf. § 30, stk. 1, skal efter anmodning fra kulturministeren eller det pågældende kulturhistoriske museum afleveres til vedkommende statslige eller statsanerkendte museum, således at det indgår i museets samling.

Stk. 3. Kulturministeren beslutter snarest, om arbejdet kan fortsætte, eller om det skal indstilles, indtil der er foretaget en arkæologisk undersøgelse, eller indtil spørgsmålet om erhvervelse efter stk. 8 er afgjort. Senest 1 år efter at anmeldelsen er modtaget, kan arbejdet genoptages, med mindre kulturministeren har afgivet indstilling om erhvervelse af fortidsmindet efter stk. 8.

Stk. 4. Udgiften til den arkæologiske undersøgelse afholdes af den, for hvis regning jordarbejdet skal udføres.

Stk. 5. Udgiften afholdes dog af kulturministeren, såfremt

- 1) årsagen til undersøgelsen er erosion eller jordarbejde i forbindelse hermed eller jordarbejde udført som led i dyrkning af almindelige landbrugsafgrøder eller som led i almindelig skovdrift, medmindre driften forestås af en statslig eller kommunal myndighed, i hvilke tilfælde udgiften afholdes af vedkommende myndighed,
- 2) det kulturhistoriske museum i udtalelsen efter § 25 har oplyst, at jordarbejdet ikke vil indebære en risiko for ødelæggelse af væsentlige fortidsminder, eller
- 3) fortidsmindet fredes efter lov om naturbeskyttelse eller erhverves med henblik på bevaring på stedet efter stk. 8.

Stk. 6. Kulturministeren kan i særlige tilfælde yde tilskud til udgifter til arkæologiske undersøgelser, der gennemføres efter stk. 3, jf. stk. 4.

Stk. 7. Private grundejeres tab ved ikke at kunne fortsætte den hidtidige drift, mens undersøgelsen foretages, eller indtil spørgsmålet om erhvervelse efter stk. 8 er endeligt afgjort, erstattes af kulturministeren. Kan der ikke opnås enighed om erstatningen, fastsættes denne af den taksationskommission, der er nævnt i naturbeskyttelsesloven.

Stk. 8. Finder kulturministeren, at det pågældende fortidsminde bør bevares på stedet for eftertiden, kan kulturministeren erhverve fortidsmindet og eventuelt omkringliggende areal. Erhvervelsen kan ske ved ekspropriation efter reglerne i lov om fremgangsmåden ved ekspropriation vedrørende fast ejendom.

Stk. 9. Kulturministeren eller den, kulturministeren bemyndiger hertil, har til enhver tid uden retskendelse adgang til steder, hvor der foretages jordarbejder, og hvor der fremkommer fund eller underarbejder kan formodes at fremkomme fund som nævnt i stk. 1. Legitimation skal forevises på forlangende. Politiet yder nødvendig bistand til at udnytte adgangsretten.

Stk. 10. Kulturministeren kan fastsætte nærmere regler om den arkæologiske undersøgelsesvirksomhed efter stk. 3 og om gennemførelse af bestemmelserne i stk. 4-6.

§ 29. Findes der i forbindelse med jordarbejde, råstofindvinding eller stenbrydning en for den pågældende lokalitet usædvanlig naturhistorisk genstand, skal arbejdet standses, i det omfang det berører genstanden. Fundet skal straks anmeldes til kulturministeren eller det nærmeste statslige eller statsanerkendte naturhistoriske museum. Fundne genstande, der ikke er danekræ, jf. § 31, skal efter anmodning fra kulturministeren eller det pågældende museum afleveres til vedkommende statslige eller statsanerkendte museum, således at det indgår i museets samling.

Stk. 2. Kulturministeren beslutter snarest, om arbejdet kan fortsætte, eller om det skal indstilles, indtil der er foretaget en undersøgelse. En undersøgelse skal foretages hurtigst muligt. Udgifter til undersøgelsen afholdes af kulturministeren. For så vidt angår tilfælde, hvor jordarbejdet udføres for en statslig eller kommunal myndighed, afholdes udgiften dog af vedkommende myndighed.

Stk. 3. Private grundejeres tab ved ikke at kunne fortsætte den hidtidige drift, mens undersøgelsen foretages, erstattes af kulturministeren efter bestemmelserne i § 27, stk. 7.

Stk. 4. Kulturministeren eller den, kulturministeren bemyndiger dertil, har til enhver tid uden retskendelse adgang til steder, hvor der foretages jordarbejder, og hvor der fremkommer genstande eller under arbejde kan formodes at fremkomme genstande som nævnt i stk. 1. Legitimation skal forevises på forlangende. Politiet yder nødvendig bistand til at udnytte adgangsretten.

Stk. 5. Kulturministeren kan fastsætte nærmere regler om gennemførelse af naturhistoriske undersøgelser efter stk. 2.

BILAG F: DISPENSATION EFTER SKOVLOVEN



Miljø- og
Fødevarerministeriet
Miljøstyrelsen

Vognmand Erik Duus
Restrup Kærvej 57a
9240 Nibe

Sendt til CVR nr. 15733144
Att. Jesper Duus

Østjylland
J.nr. 2019 - 6641
Ref. ANXCH
Den 9. december 2019

Dispensation til råstofgravning inden for fredskov på matr. nr. 2n Bon- derup Gde., Ellidshøj i Aalborg Kommune

Afgørelse

Miljøstyrelsen giver hermed dispensation efter skovloven til råstofgravning på matr. nr. 2n Bonderup Gde., Ellidshøj, som ligger i Aalborg Kommune. Projektet vedrører ca. 2,7 ha fredskovspligtigt areal. Projektets placering og omfang fremgår af nedenstående kort.



Ansøgers kortbilag. Graveområdet inden for fredskov på matr. nr. 2n Bonderup Gde., Ellidshøj er vist med gul streg.

Vilkår

1. Tilladelsen er midlertidig og gælder til den 9. december 2029, og reetablering af graveområdet skal være afsluttet senest 1 år herefter og i overensstemmelse med gældende grave- og efterbehandlingsplan, jf. Region Nordjyllands grave-tilladelse.
2. For at sikre, at eventuelle flagermus ikke forstyrres i yngletiden, skal træfældning ske i perioden medio august til medio februar. Hule træer og træer med spættehuller må kun fældes i september og oktober måned ifølge artsfredningsbekendtgørelsen.
3. Træer med hulheder undersøges for spor af flagermus inden fældning. Hvis der er forekomst af flagermus i træer, som ønskes fældet, skal der søges forudgående dispensation fra bestemmelserne i Bekendtgørelse om fredning af visse dyre- og plantearter og pleje af tilskadekommet vildt, jf. bilag IV. Ansøgning skal sendes til mst@mst.dk.
4. Gravningen skal skåne eksisterende skovbevoksninger mod nord, øst og syd dvs. der skal holdes en afstand af mindst 10 m fra træernes fod til graveområdet.
5. Der udlægges erstatningsskov på 150 % af 2,77 ha, svarende til i alt 4,05 ha løvskov, såfremt projektet gennemføres fuldt ud som ansøgt.
6. Råstofgravningen må ikke påbegyndes på arealet, før Miljøstyrelsen har godkendt arealet til erstatningsskov.
7. Hvis erstatningsskoven er et hidtil utilplantet areal, skal Miljøstyrelsen godkende en tilplantningsplan for arealet. Erstatningsskoven skal være velarrangeret og etableres i tilknytning til anden fredskov.
8. Der skal stilles sikkerhed for etablering af erstatningsskoven, hvis der er tale om et areal, der skal nytplanteres. Sikkerheden skal stilles som en anfordringsgaranti. Den skal stiles til Miljøstyrelsen, Tolderlundsvej 5, 5000 Odense C. Sikkerhedsstillelsen skal være på 30.000 kr. pr. ha tilplantet areal, svarende på i alt 121.500 kr. for 4,05 ha. Garantien kan frigives, når erstatningsskoven er etableret og i god vækst.
9. Der skal tinglyses fredskovspligt på erstatningsarealet. Dette behandles i en særskilt ansøgning fra ejer til Miljøstyrelsen, som drager omsorg for at fredskovspligten noteres i matriklen.
10. I arealet til erstatningsskov kan indgå op til 10 % lysåbne naturarealer.

Afgørelsen er truffet i medfør af § 38, jf. § 11, stk. 1 og § 39 i skovloven (lovbekendtgørelse nr. 315 af 28. marts 2019) og § 1, 4 og 6 i bekendtgørelse om erstatningsskov og særlige regler vedrørende kystbeskyttelse på fredskovspligtige arealer mv. (nr. 60 af 21. januar 2019).

Denne afgørelse vedrører kun forholdet til skovloven.

Dispensationen må ikke udnyttes, før klagefristen på 4 uger er udløbet. En rettidig klage har opsættende virkning, medmindre klagemyndigheden bestemmer andet.

Fortidsminder

Hvis der under arbejdet træffes jordfaste fortidsminder, skal arbejdet straks standses, og anmeldes til det lokale arkæologiske museum.

Dette fremgår af museumslovens § 27. Der henvises yderligere til § 25 i samme lov, der fastslår, at den, for hvis regning et jordarbejde skal udføres, før igangsætning af arbejdet kan anmode vedkommende kulturhistoriske museum om at tage stilling til, om arbejdet indebærer risiko for ødelæggelse af væsentlige fortidsminder.

Redegørelse for sagen

Region Nordjylland har den 16. juli 2019 videresendt en ansøgning fra Vognmand Erik Duus v. Jesper Duus om dispensation til råstofindvinding af sand, sten og grus inden for fredskov på matr. nr. 2n Bonderup Gde., Ellidshøj.

Det ansøgte areal er på ca. 2,7 ha. Der forventes en årlig indvinding på op til ca. 150.000 m³ sand, grus og sten pr. år.

Projektarealet er beliggende inden for råstofområde "Ellidshøj" i Råstofplan 2016 for Region Nordjylland.

Det fremgår af ansøgningen, at der indvindes råstoffer uden for fredskov på naboarealet, og indvinder er den samme som ansøger. Indvindingen i det ansøgte projekt erstatter på sigt den eksisterende indvinding, da ressourcen der snart er færdiggravet. Der er således ikke tale om en merindvinding, og dermed heller ikke en yderligere påvirkning af området.

Der indvindes ikke råstoffer under grundvandsspejlet.

Den eksisterende adgangsvej til råstofgraven benyttes fortsat.

Projektet har ikke behov for vand, da der udelukkende foregår tørsortering af råstofferne. Ligesom der ikke opstilles bygninger eller lign. på fredskovspligtigt areal.

Det ansøgte areal er omfattet af den aktive tilladelse og efterbehandles løbende med tilførsel af uforurennet jord.

Det efterbehandlede fredskovsareal ønskes gentilplantet med skov, og arealet kan derfor indgå som en del af den krævede erstatningsskov.

Matr. nr. 2n Bonderup Gde., Ellidshøj er på ca. 12,3 ha og i helhed omfattet af fredskovspligt.

Det ansøgte areal består hovedsageligt af mellemaldrende til ældre løvtræ, herunder især eg.

Der er tidligere, i perioden 1995-2001, givet tilladelser efter skovloven til indvinding af råstoffer inden for fredskov i samme område. Det nu ansøgte areal er det sidste inde for fredskov, som ønskes udnyttet til råstofgravning.

De øvrige afgravede arealer inden for fredskov er reableret med skovtilplantninger efter endt råstofindvinding.

Region Nordjylland har den 6. november 2019 truffet afgørelse om, at en tilladelse til erhvervs-mæssig råstofindvinding på matr.nr. 2n Bonderup Gde., Ellidshøj, Aalborg Kommune ikke er omfattet af krav om miljøvurdering (VVM-pligt). Af afgørelsen fremgår det, at det samlede set vurderes, at projektet hverken på baggrund af placering eller karakter vil give anledning til væsentlige påvirkninger af miljøet.

Bilag IV-arter

Der er ikke registreret arter, der fremgår af habitatdirektivets bilag IV, på arealet, men ca. 500 m mod syd, i en tidligere råstofgrav, er der registreret forekomst af markfirben.

Den forholdsvis tætte skovbevoksning vurderes dog ikke at have betydning som yngle- eller rasteområde for markfirben.

Da der er tale om mellemaldrende løvskov (hovedsageligt eg), vurderer styrelsen, at der sandsynligvis findes flagermus i fredskoven. Derfor stilles der vilkår om tidspunkt for fældning således, at dette sker på et tidspunkt hvor flagermusene ikke anvender træerne til sommerkvarter og/eller yngleplads.

Det ansøgte vil derfor efter Miljøstyrelsens vurdering ikke medføre beskadigelse af plantearter eller yngle- eller rasteområder for de dyrearter, der fremgår af habitatdirektivets bilag IV.

Natura 2000-område

Området er ikke udpeget til et Natura 2000-område, jævnfør habitat- og fuglebeskyttelsesdirektivet.

Begrundelse for afgørelsen

Efter skovlovens § 11, stk. 1 må der på fredskovspligtige arealer ikke opføres bygninger, etableres anlæg eller gennemføres terrænændringer, som ikke er nødvendig for skovdriften, eller anbringes affald. Efter § 38 kan der gives dispensation hertil, når særlige grunde taler for det.

Praksis for dispensation er meget restriktiv. I praksis gives kun dispensation, hvis der ikke kan findes en placering uden for fredskov, og hvis hensynet til overordnede samfundsmæssige formål vejer tungere end hensynet til at bevare arealet som fredskov.

I et område, der i regionplanen er udpeget som regionalt graveområde, forudsættes det som udgangspunkt, at den samfundsmæssige afvejning af hensynet til at kunne udnytte eksisterende råstofforekomster over for hensynet til at bevare fredskoven, er sket i forbindelse med fastlæggelsen af graveområderne.

Det ansøgte areal er en del af det regionale råstofområde ved Ellidshøj, udpeget i Råstofplan 2016, og en fortsættelse af mange års råstofindvinding i området.

Da der er tale om mellemaldrende til ældre løvtræbevoksninger, har Miljøstyrelsen stillet vilkår vedr. tidspunktet for fældning.

På den baggrund finder Miljøstyrelsen, at der kan gives tilladelse til råstofgravningen på de ovennævnte vilkår.

Klagevejledning mv. jf. § 60 og §§ 62 – 64 i skovloven

Afgørelsen kan påklages til Miljø- og Fødevarerklagenævnet. Klagefristen er 4 uger fra afgørelsen er givet af Miljøstyrelsen.

Følgende er klageberettigede:

- Adressaten for afgørelsen.
- Enhver, som i øvrigt har en individuel væsentlig interesse i sagen.
- En berørt nationalparkfond oprettet efter lov om nationalparker.

- Landsdækkende foreninger og organisationer, hvis hovedformål er beskyttelse af natur og miljø.
- Landsdækkende foreninger og organisationer, som efter deres formål varetager væsentlige rekreative interesser, når afgørelsen berører sådanne interesser.
- Lokale foreninger og organisationer, som har en væsentlig interesse i afgørelsen.

En klage sendes via Klageportalen ved at logge på www.borger.dk eller www.virk.dk med dit NemID og derefter anvende selvbetjeningsløsningen. Klagen vil indledende blive behandlet af Miljøstyrelsen. En klage er indgivet, når den er tilgængelig for Miljøstyrelsen på Klageportalen. Ved indgivelse af klage, skal der betales et gebyr på 900 kr. for borgere og 1.800 kr. for virksomheder, organisationer og offentlige myndigheder.

Miljø- og Fødevareklagenævnet afviser klager, der kommer uden om Klageportalen, hvis der forinden ikke er ansøgt om og bevilget "fritagelse for brug af Klageportalen". Hvis du ønsker at blive fritaget for at bruge Klageportalen, skal du sende en begrundet anmodning til Miljøstyrelsen. Miljøstyrelsen videregiver herefter til anmodning til Miljø- og Fødevareklagenævnet, som herefter træffer afgørelse om, hvorvidt din anmodning kan imødekommes.

Hvis du vil indbringe afgørelsen for domstolene, skal sagen anlægges inden 6 måneder fra meddelelsen af afgørelsen.

Du er velkommen til at ringe til Miljøstyrelsen på tlf. nr. 7254 4000, hvis du har spørgsmål til afgørelsen.


Med venlig hilsen

Annemarie Christensen
anxch@mst.dk

Kopi til:

- Jens Anton Rytter, Bonderupvej 22, 9230 Svenstrup J.
- Dansk Ornitologisk Forening, natur@dof.dk
- Dansk Ornitologisk Forening Aalborg, aalborg@dof.dk
- Dansk Botanisk Forening, nbu_jvl@botaniskforening.dk
- Danmarks Naturfredningsforening, dn@dn.dk
- Danmarks Naturfredningsforening Aalborg, aalborg@dn.dk
- Friluftsrådet Himmerland-Aalborg, himmerland-aalborg@friluftsradet.dk
- Lepidopterologisk Forening, graubaek@live.dk
- Aalborg Kommune, aalborg@aalborg.dk
- Nordjyllands Historiske Museum, historiskmuseum@aalborg.dk

Miljøstyrelsen er bemyndiget til at træffe afgørelse i henhold til skovloven på miljø- og fødevareministerens vegne, jævnfør § 27 i bekendtgørelse om delegation af opgaver og beføjelser til Miljøstyrelsen (nr. 95 af 28. januar 2019).



Tilladelse til erhvervmæssig
råstofindvinding af sand, grus og
sten

Regional Udvikling
Niels Bohrs Vej 30
9220 Aalborg Øst



REGION NORDJYLLAND
- i gode hænder