



**RÅSTOFTILLADELSE FOR GRAVEOMRÅDE LILLE
VILDMOSE, AALBORG KOMMUNE**

Tilladelse til erhvervsmæssig råstofindvinding af tørv

På matriklerne 1dt og 1gm Vildmosegård, Mou, Aalborg Kommune.



REGION NORDJYLLAND
– i gode hænder



OVERSIGTSSKEMA

| | |
|--|--|
| Råstofgravens beliggenhed og areal | Matrikelnummer 1dt og 1gm Vildmosegård, Mou, Aalborg Kommune 42,6 hektar |
| Råstofstype og tilladt indvindingsmængde | 25.000 m ³ tørv pr. år |
| Tilladelsens varighed | 10 år 19. december 2018 – 19. december 2028 |
| Sagsnummer/journalnummer | 2017-009710 |
| Tidligere meddelte tilladelser | Udsted af Aalborg Kommune 1. juli 2007. |
| Offentliggørelse | 19. december 2018 |
| Klagefristens udløb | 4 uger efter offentliggørelse |
| Frist for efterbehandling | 12 mdr. efter endt indvinding og senest den 19. december 2029 |
| Indvinder | Pindstrup Mosebrug A/S Fabriksvej 2 Pindstrup 8550 Ryomgaard Att. Jes Hovmøller |
| Ansøger | Pindstrup Mosebrug A/S |
| Grundejer | Pindstrup Mosebrug A/S |
| Indvinders telefon/mobilnummer | 89 74 74 89 og 21 69 10 70 |
| Indvinders e-mailadresse | pindstrup@pindstrup.dk og jesh@pindstrup.dk |
| Indvinders CVR-nummer | 11765912 |
| Driftsansvarlig(e) | Jes Hovmøller, jesh@pindstrup.dk |
| Region Nordjylland | Tlf.: 97 64 80 00, e-mail: raastoffer@rn.dk |
| Region Nordjylland – Pia Heuer Andersen | Tlf: 97 65 46 38, e-mail: p.heuer@rn.dk |



Tilladelse til råstofindvinding
på matr.nr. 1dt og 1 gm, Vildmosegård, Mou, Aalborg Kommune
indtil 19. december 2028
Sagsnummer: 2017-009710

| Ansøger: | Indvinder: | Ejer: |
|--|--|--|
| Pindstrup Mosebrug A/S Fabriksvej 2 Pindstrup 8550 Ryomgaard CVR-nr.: 11765912 Att. Jes Hovmøller | Pindstrup Mosebrug A/S Fabriksvej 2 Pindstrup 8550 Ryomgaard CVR-nr.: 11765912 Att. Jes Hovmøller | Pindstrup Mosebrug A/S Fabriksvej 2 Pindstrup 8550 Ryomgaard CVR-nr.: 11765912 Att. Jes Hovmøller |

Region Nordjylland den 19. december 2018

Geolog

Pia Heuer Andersen

INDHOLD

| | |
|--|-----------|
| Oversigtsskema | 3 |
| Tilladelsen | 7 |
| 1.1 Råstofloven | 7 |
| 1.2 Miljøvurderingsloven | 7 |
| 1.3 Internationale naturbeskyttelsesområder (Natura 2000) | 7 |
| 1.4 Bilag IV-arter | 7 |
| 1.5 Vandforsyningsloven | 8 |
| 1.6 Miljøbeskyttelsesloven | 8 |
| 1.7 Naturbeskyttelsesloven | 8 |
| 1.8 Museumsloven | 8 |
| 1.9 Skovloven | 8 |
| 1.10 Vandløbsloven | 8 |
| 1.11 Vejloven og Privatvejsloven | 8 |
| 1.12 Jordforureningsloven | 9 |
| 2. Vilkår | 10 |
| 2.1 Vilkår efter Råstofloven | 10 |
| 2.2 Vilkår efter Vandforsyningsloven | 17 |
| 2.3 Vilkår efter Miljøbeskyttelsesloven | 17 |
| 2.4 Vilkår efter Naturbeskyttelsesloven | 17 |
| 2.5 Vilkår efter Museumsloven | 17 |
| 2.6 Vilkår efter Vandløbsloven | 17 |
| 2.7 Vilkår efter Skovloven | 17 |
| 2.8 Vilkår efter Vejloven og Privatvejsloven | 17 |
| 2.9 Vilkår efter Jordforureningsloven | 17 |
| 3. Offentliggørelse, klagevejledning og underretning | 18 |
| 3.1 Generel klagevejledning | 18 |
| 3.2 Klagevejledning for de enkelte love | 18 |
| 3.3 Underretning | 19 |
| 4. Grundlag for tilladelsen | 21 |
| 4.1 Ansøgningens indhold | 21 |
| 4.2 Høring vedr. ansøgning | 21 |
| 4.3 Høring vedr. udkast til tilladelse | 23 |
| 5. Regionens behandling af sagen | 25 |
| 5.1 Råstofplanen | 25 |
| 5.2 Miljøvurderingsloven | 25 |
| 5.3 Kommuneplan og lokalplan | 25 |
| 5.4 Grundvand | 26 |
| 5.5 Natur og landskab | 26 |
| 5.6 Miljømæssige forhold | 27 |
| 5.7 Udkast til efterbehandlingsplan | 28 |
| 5.8 Region Nordjyllands samlede vurdering | 29 |
| Bilag A: Oversigtskort i målforhold 1:25.000 | 30 |
| Bilag B: Luftfoto i målforhold 1:6000 | 31 |
| Bilag C: Fredningsnævnets afgørelse | 32 |
| Bilag D: Udkast til deklaration/servitut vedrørende efterbehandling | 36 |
| Bilag E: Generelle bestemmelser | 37 |
| Bilag F: Uddrag af museumsloven – jf. lovbek. nr. 358 af 8. april 2014 | 40 |

Tilladelsen

1.1 Råstofloven¹

På baggrund af det foreliggende materiale, og med hjemmel i Råstoflovens § 7 stk. 1, meddeler Region Nordjylland hermed tilladelse til årlig indvinding af op til 25.000 m³ tørv på i alt 42.6 hektar på matr.nr. 1dt og 1gm Vildmosegård, Mou, Aalborg Kommune, se bilag A og B.

Tilladelsen er gældende i perioden fra 19. december 2018 til 19. december 2028

Tilladelsen meddeles på vilkår i henhold til Råstoflovens § 10 samt i henhold til anden relevant lovgivning, som beskrevet under afsnit 2.2.

Virksomheden har følgende tilladelser, som stadig er gældende:

- Matr. nr. 5a og 1ai Dokkedal By, Mou, 1. december 2013 – 30. november 2023, Aalborg Kommune
- Matr. nr. 6ax Dokkedal By, Mou, 1. februar 2016 – 31. december 2020, Region Nordjylland

1.2 Miljøvurderingsloven²

Projektet er opført på Miljøvurderingslovens bilag 2 pkt. 2a. Region Nordjylland har gennemført en screening af projektets indvirkning på miljøet. Region Nordjylland har vurderet, at projektet ikke vil påvirke miljøet væsentligt og afgør derfor, at der ikke skal udarbejdes en miljøkonsekvensrapport. Afgørelsen kan ses på regionens hjemmeside www.rn.dk/rastoffer.

Afgørelsen er truffet efter Miljøvurderingslovens § 21.

Se nærmere i afsnit 5.2.

1.3 Internationale naturbeskyttelsesområder (Natura 2000)³

Region Nordjylland har vurderet, at projektet ikke påvirker Natura 2000-områderne nr. 17 Lille Vildmose, Tofte Skov og Høstemark Skov og nr. 14 Aalborg Bugt, Randers Fjord og Mariager Fjord væsentligt, hvorfor det er besluttet, at der ikke skal udarbejdes en konsekvensvurdering for det ansøgte anlægs påvirkning af ovennævnte Natura 2000-område.

1.4 Bilag IV-arter

En række arter, der er omfattet af habitatdirektivets bilag IV, kan have levested, fødesøgningsområde eller sporadisk opholdssted på eller ved ejendommen. På baggrund af faglig rapport nr. 635, Håndbog om

¹ Bekendtgørelse af lov om råstoffer, lovbek. nr. 124 af 26. januar 2017.

² Bekendtgørelse af lov om miljøvurdering af planer og programmer og af konkrete projekter (VVM), lovbek. nr. 448 af 10. maj 2017.

³ Habitatdirektivet fra 1992 (Rådets direktiv 92/43/EØF om bevaring af naturtyper samt vilde dyr og planter med senere ændringer).

Bekendtgørelse om udpegning og administration af internationale naturbeskyttelsesområder samt beskyttelse af visse arter, lovbek. nr. 926 af 27. juni 2016.

dyrearter på habitatdirektivets bilag IV, fra DMU 2007 vurderes det, at der kan være diverse flagermuse arter, markfirben, stor vandsalamander, strandtudse og spidssnudet frø i eller nær indvindingsområdet.

Ifølge opslag på Naturbasen den 10. april 2018 er der ikke registreret nogen af de ovennævnte arter, andre bilag IV-arter eller rødlistede arter på eller nær ejendommen.

Region Nordjylland har vurderet, at indvindingen ikke vil påvirke eventuelle bilag IV-arterne negativt. Hvis det mod forventning skulle vise sig, at indvindingen påvirker eventuelle bilag IV-arter negativt, kan Region Nordjylland stille skærpede vilkår

1.5 Vandforsyningsloven⁴

Der er ikke søgt om tilladelse efter Vandforsyningsloven.

1.6 Miljøbeskyttelsesloven⁵

Der er ikke søgt om tilladelse efter Miljøbeskyttelsesloven.

1.7 Naturbeskyttelsesloven⁶

Fredningsnævnet har truffet afgørelse om dispensation efter naturbeskyttelseslovens §50 (bilag C).

1.8 Museumsloven⁷

Der er ikke søgt om dispensation fra Museumsloven.

1.9 Skovloven⁸

Der er ikke søgt om dispensation fra Skovloven.

1.10 Vandløbsloven⁹

Der er ikke søgt om tilladelse efter Vandløbsloven.

1.11 Vejloven og Privatvejsloven¹⁰

Aalborg Kommune træffer afgørelse om vejadgang til de ansøgte arealer.

⁴ Bekendtgørelse af lov om vandforsyning m.v., lovbek. nr. 125 af 26. januar 2017.

⁵ Bekendtgørelse af lov om miljøbeskyttelse (miljøbeskyttelsesloven), lovbek. nr. 966 af 23. juni 2017.

⁶ Bekendtgørelse af lov om naturbeskyttelse (naturbeskyttelsesloven), lovbek. nr. 934 af 27. juni 2017.

⁷ Bekendtgørelse af museumslov, lovbek. nr. 358 af 8. april 2014.

⁸ Bekendtgørelse af lov om skove, lovbek. nr. 122 af 26. januar 2017.

⁹ Bekendtgørelse af lov om vandløb (vandløbsloven), lovbek. nr. 127 af 26. januar 2017.

¹⁰ Bekendtgørelse af lov om offentlige veje m.v., lovbek. nr. 1520 af 27. december 2014.

Lov om private fællesveje, lov nr. 1234 af 4. november 2015.

1.12 Jordforureningsloven¹¹

Der er ikke søgt om dispensation fra eller tilladelse efter Jordforureningsloven.

¹¹ Bekendtgørelse af lov om forurenet jord (jordforureningsloven), lovbek. nr. 282 af 27. marts 2017.

2. Vilkår

Vilkårene i denne tilladelse er bindende for indvinder og eventuelle ejere af de matrikler, der er givet tilladelse til at indvinde på.

2.1 Vilkår efter Råstofloven

Før indvindingen begynder

1. Først når Region Nordjylland har givet en igangsætningstilladelse, må arbejdet med at afrømme overjord og at indvinde råstoffer begynde. Igangsætningstilladelsen kan tidligst gives, når klagefristen er udløbet. Såfremt der indkommer en klage, får ansøger besked, og gravningen må ikke iværksættes, før klagen er behandlet af klagemyndigheden.

Inden igangsætningstilladelsen kan gives, skal vilkår 2-5 være opfyldte.

2. Der skal foreligge en tilladelse til vejadgang fra Aalborg Kommune.
3. Indvinder skal udarbejde en grave- og efterbehandlingsplan, så den opfylder vilkårene i tilladelsen. Grave- og efterbehandlingsplanen skal godkendes af Region Nordjylland.

Efterbehandlingsplanen skal tilgodese landskabelige og biologiske interesser. Hvis forholdene kræver det, kan Region Nordjylland senere i indvindingsforløbet stille krav om, at indvinder skal udarbejde en revideret grave- og efterbehandlingsplan, som skal godkendes af Region Nordjylland.

Grave- og efterbehandlingsplanen skal som minimum indeholde følgende:

- a. Graveplan – med kortbilag mindst i målforhold 1:1.000
 - b. Efterbehandlingsplan – med kortbilag mindst i målforhold 1:1.000
 - c. Indvinder skal oplyse, hvor stort et areal, der ønskes afrømmet, når indvindingen er størst.
 - d. Adgangen til området, hvor indvindingen skal ske, skal vises.
 - e. Placering af produktionsanlæg, lagerplads, tankanlæg samt depoter for overjord og muld skal fremgå af planen. Placering skal ske inden for grænsen for efterbehandling.
4. Region Nordjylland skal have en garanti fra pengeinstitut eller kautionsforsikring. Garantien størrelse bliver beregnet af Region Nordjylland i forbindelse med godkendelse af grave- og efterbehandlingsplanen. Garantien pristalsreguleres automatisk en gang om året med Danmarks Statistiks omkostningsindeks for anlæg, jordarbejder mv. og med den aktuelle dato som udgangspunkt. Garantien frigives først, når efterbehandlingen er gennemført og godkendt af Region Nordjylland.

Region Nordjylland kan til enhver tid ændre garantiens størrelse, hvis forudsætningerne for beregningerne ændres. Det kan fx være tilfældet, hvis indvindingen sker på en måde, så efterbehandlingen vil koste mere end først antaget.

Såfremt indvinder ønsker at anlægge interne veje i råstofgraven, stilles der en separat garanti for fjernelse af disse.

Tinglysning

Der skal indbetales kr. 1.660,- til dækning af afgiften for tinglysning af servitut/deklaration om vilkår for indvindingen. Region Nordjylland sender ansøger en separat regning for dette.

Oplysning om hvornår gravearbejdet påbegyndes

5. Region Nordjylland skal underrettes, inden indvindingen påbegyndes, underretningen skal ske skriftligt.
6. Hvis indvinder ikke ønsker de arkæologiske interesser afklaret gennem en forundersøgelse, skal indvinder senest 4 uger før muldafrømning underrette Nordjyllands Historiske Museum om, hvornår arbejdet bliver sat i gang.

Kontaktoplysninger på Nordjyllands Historiske Museum er Algade 48, 9100 Aalborg, tlf. 99 31 74 00, e-mail: historiskmuseum@aalborg.dk

2.1.1 Omfanget af retten til at indvinde

7. Området, hvor indvindingen mv. må ske, er på 42.6 hektar og fremgår af bilag A og B.
8. Indvinding andre steder på ejendommen end det tilladelsen omfatter, kræver en ny tilladelse efter råstofloven.
9. Tilladelsen gælder kun indvinding af 25.000 m³ tørv pr. år over en 10-årig periode.
10. Hvis der er ønske om at indvinde muld, overjord eller andre råstoffer end de ovenstående skal det anmeldes til Region Nordjylland.
11. Der må ikke graves dybere end til sandbunden ca. 0.4 meter under terræn.
12. Hvis det ønskes at grave dybere end tilladt, kræver det en ny afgørelse efter Råstofloven.
13. Der må aldrig uden tilladelse inddrages større arealer til at indvinde på, end det areal som er lagt til grund for beregning af garantien.
14. Hvis der i forbindelse med indvindingen blotlægges dræn, skal Region Nordjylland og Aalborg Kommune underrettes og drænene skal omlægges for at sikre mod utilsigtet næringstilførsel til søer og lignende¹². Andre løsninger kan i særlige tilfælde findes, men kun med tilladelse fra Aalborg Kommune.
15. Indvinder skal være opmærksom på, at der kan være spor af kulturhistorisk interesse i tørvelagene. Dette kan fx være potteskår, knogler, tilhugget træ eller samlinger af sten. Påtræffes noget af formodet kulturhistorisk interesse under tørveindvindingen skal arbejdet straks indstilles og Nordjyllands Historiske Museum underrettes.
16. Anvendelse af knust beton eller tegl til anlæg af interne køreveje, forudsætter forudgående godkendelse fra Region Nordjylland.

2.1.2 Afstandskrav m.v.

17. Der må ikke rømmes muld og overjord af eller graves tættere på:
 - a. Naboskel end 5 meter
 - b. Vejskel end 10 meter

Skelgennemgravning

¹² Hjemlen findes i Råstofloven § 10, stk. 3

18. Hvis der på et senere tidspunkt skal graves på de tilgrænsende ejendomme, kan Region Nordjylland på et hvilket som helst tidspunkt – både under og efter gravningen – forlange, at området omkring skellet gennemgraves og efterbehandles, så der ikke står en vold tilbage.

2.1.3 Driftstider

19. Tilladelige driftstider for matr. nr. 1gm Vildmosegård, Mou er alle dage fra kl. 7.00 til 20.00
20. Tilladelige driftstider for matr. nr. 1dt Vildmosegård, Mou er opført i tabel 1.

| Driftstider | Hverdage | Lørdage |
|--|-------------------|-------------------|
| Gravemaskiner, transportanlæg og oparbejdningsanlæg mv. | Kl. 07.00 – 18.00 | Kl. 07.00 – 14.00 |
| Udlevering af læsning, herunder kørsel indenfor råstofgravens område | Kl. 07.00 – 18.00 | Kl. 07.00 – 14.00 |

Tabel 1 – Tilladelige driftstider

21. Der må ikke arbejdes i råstofgraven udenfor den tilladte driftstid, og der må ikke forekomme drift i råstofgraven på søn- og helligdage.
22. En udvidelse af driftstiden kan aftales med Region Nordjylland. En udvidelse er kun mulig i kortere perioder og kun i tilfælde af, at der findes specielle årsager hertil. Ansøgning om udvidelse af de normale driftstider skal være Region Nordjylland i hænde senest 14 dage før afvigelsen forventes at være nødvendig.

2.1.4 Efterbehandling

Naturformål, i overensstemmelse med Naturklagenævnets afgørelse af 22. december 2006.

23. Områderne (matr. nr. 1dt og 1 gm Vildmosegaard, Mou), hvor indvindingen har fundet sted, skal efterbehandles til natur, herunder eng eller vådområde.
24. Der efterlades 0-0,3 meter tørv, så overfladen bliver svagt bølget.
25. Al muld og overjord skal fjernes fra graven inden efterbehandling påbegyndes.

Generelle vilkår vedr. efterbehandlingsplan

26. Grave- og efterbehandlingsplanen skal følges af indvinder og ejer(e), indtil Region Nordjylland eventuelt har godkendt en revideret plan.
27. En eventuel ny indvinder skal komme med forslag til grave- og efterbehandlingsplan, som Region Nordjylland skal godkende.
28. Region Nordjylland kan til enhver tid kræve en ajourført plan forelagt til godkendelse, hvis indvinding og/eller efterbehandlingen ønskes ændret i forhold til den plan, der allerede er godkendt. Region Nordjylland kan kræve, at der skal foretages et nivellement og en opmåling, hvis grave- og efterbehandlingsplanen skal revideres.
29. Såvel lodsejer/grundejer og indvinder har pligt til at rette sig efter de henvisninger, som Region Nordjylland måtte give for at udføre alle de arbejder, planen handler om.

Generelle vilkår vedr. efterbehandlingen

30. I tilfælde af, at der under gravningen afdækkes særlige landskabsformer, blottede profiler mv., som særlig tydeligt afspejler landskabets opbygning, den geologiske historie eller de geologiske processer skal disse søges bevaret.
31. Adgangsvejen og interne veje skal fjernes i forbindelse med gravearealets retablering.
32. Efterbehandlingen skal begynde så tidligt som muligt og være færdig 12 mdr. efter endt indvinding og senest den 19. december 2029.
33. Inden større arbejder med at efterbehandle sættes i gang, skal Region Nordjylland have besked om det, så eventuelle tvivlsspørgsmål kan blive afklaret.
34. Når efterbehandlingen er slut, skal Region Nordjylland have besked om det. Region Nordjylland skal foretage tilsyn inden efterbehandlingen kan godkendes.
35. Pligten til at afslutte efterbehandlingen indtræder, hvis indvindingen har ligget stille i et år, og omgående hvis tilladelsen bliver kaldt tilbage, med mindre du/I har en særlig aftale med Region Nordjylland om en længere frist.

2.1.5 Forebyggelse mod jord- og grundvandsforurening

Brændstoftanke

36. Tanke/beholdere til flydende brændstof, olieprodukter mv. skal placeres i tætte opsamlingskar, der kan rumme indholdet af den største tank/beholder anbragt deri. For at undgå regnvand i opsamlingsbeholderen skal det hele være overdækket. Optankning skal foregå under konstant opsyn.
37. Tankene i råstofgraven skal være typegodkendt efter olietankbekendtgørelsen. Tankene skal desuden være dobbeltskrogede.
38. Udstyr til tankning skal være opsat/indrettet med automatisk stop ved fuld tank og således, at et eventuelt spild i forbindelse med tankning kan tilbageholdes og opsamles.

Kørende og stationært materiel

39. Alt stationært og kørende materiel skal regelmæssigt inspiceres for olie- og kemikaliespild, og eventuelle utætheder skal øjeblikkeligt afhjælpes og repareres. Der må ikke ske reparationer i råstofgraven, undtaget hvis dette sker på et impermeabelt underlag. Eventuelle reparationer skal foregå indenfor råstofgravens tilladte driftstider.
40. Der må ikke ske vask af materiel i råstofgraven.
41. Hvis der ønskes opstilling af andet materiel end det ansøgte: 1 fræser, en traktortrukket vender og en vacuumhøster, skal der fremsendes oplysninger herom til Region Nordjylland, der i givet fald vil fastsætte de nødvendige supplerende vilkår.

Kemikalier

42. Der må ikke benyttes eller oplagres kemikalier eller lignende stoffer i råstofgraven, herunder kemiske midler til plantebekæmpelse, af hensyn til risikoen for forurening af grundvandet.
43. Brug af tørsalte eller midler til at dæmpe støv kan ske efter aftale med Region Nordjylland.

2.1.6 Affald

44. Råstofgraven må ikke bruges til at opbevare fyld, affald eller andet der ikke stammer fra graven. Der skal træffes foranstaltning til hindring af ukontrolleret aflæsning af affald og jordfyld.

Ejer og indvinder har ansvaret for, at der ikke – hverken midlertidigt eller varigt – henlægges affald af nogen slags, samt for at eventuelt henkastet affald straks fjernes.

45. Affald skal bortskaffes i henhold til affaldsbekendtgørelsen og Aalborg Kommunes ”Regulativ for erhvervsaffald”.
46. Eventuel tilførsel af jord til råstofgraven (§ 52-tilladelse) skal søges særskilt hos Region Nordjylland.

2.1.7 Støj og vibrationer

47. Råstofgravens eksterne støjniveau må ikke overstige grænseværdierne, som det fremgår af tabel 2.

| Tidsrum | Mandag – fredag kl. 07.00–18.00 | Mandag – fredag kl. 18.00–22.00 | Alle dage kl. 22.00–07.00 |
|----------------------------------|------------------------------------|---------------------------------------|------------------------------|
| Områdetype (faktisk anvendelse): | Lørdag kl. 07.00–14.00 | Lørdag kl. 14.00–22.00 | |
| | | Søn- og helligdage kl. 07.00–22.00 | |
| Boliger i det åbne land | 55 | 45 | 40 |

Tabel 2 – Grænseværdier for støj målt efter retningslinjerne i Miljøstyrelsens vejledninger nummer 6/1984 eller beregnet efter retningslinjerne i Miljøstyrelsens vejledning nummer 5/1993 og angivet som det ækvivalente, korrigerede lydniveau i dB (A).

De anførte grænseværdier skal overholdes indenfor følgende referencetidsrum:

- For dagperioden på hverdage mandag til fredag samt søn- og helligdage kl. 07.00–18.00 skal grænseværdierne overholdes indenfor det mest støjbelastede tidsrum på 8 timer.
- I dagperioden på lørdage kl. 07.00–14.00 skal grænseværdierne overholdes indenfor det mest støjbelastede tidsrum på 7 timer. I perioden fra kl. 14.00-18.00 på lørdage skal grænseværdierne overholdes indenfor det mest støjbelastede tidsrum på 4 timer.¹³
- For aftenperioden alle ugens dage kl. 18.00-22.00 skal grænseværdierne overholdes indenfor den mest støjbelastede time.
- For natperioden kl. 22.00-07.00 alle ugens dage skal grænseværdierne overholdes indenfor den mest støjbelastede halve time.

48. Ved boliger for ejeren eller indvinderen af råstofgrave må støjen dog overstige grænseværdierne.
49. Såfremt der fremkommer klager over støjgener fra råstofgraven, eller råstofmyndigheden af anden grund finder det nødvendigt, skal indvinderen på råstofmyndighedens forlangende lade udføre målinger eller beregninger af støjniveauet efter de retningslinjer, som er angivet i Miljøstyrelsens vejledninger, jf. afsnittet om støj. Målingerne eller beregningerne foretages af et firma, der enten er

¹³ Fastsat efter ”Orientering fra Miljøstyrelsens Referencelaboratorium for støjmålinger”, nr. 10, november 1989.

akkrediteret til det eller godkendt af råstofmyndigheden. Målinger eller beregninger udføres normalt højst en gang om året, medmindre forholdene i råstofgraven er ændrede. Der skal aftales med Region Nordjylland, hvor der skal måles.

50. Den for et område gældende støjgrænse anses for overholdt, hvis de målte eller beregnede værdier – fratrukket ubestemtheden på målingen – er mindre eller lig med støjgrænseværdien. Målingerne og beregningernes samlede ubestemthed fastsættes, jf. Miljøstyrelsens støjvejledninger. Støjmålinger eller støjeregninger skal udføres og gennemføres under forhold, hvor råstofgraven er i fuld drift.
51. Hvis målingerne eller beregningerne viser, at støjen er højere end tilladt, skal indvinderen sørge for, at der bliver gjort noget for at dæmpe støjen. Nye målinger eller beregninger skal kunne bevise, at støjen derefter ligger indenfor det tilladte.

Behandlings- og transportanlæg samt grave- og læssemaskiner kan om nødvendigt kræves støj dæmpet, således at grænseværdierne kan overholdes. Støjdæmpningen kan for eksempel ske ved gummibelægning, indkapsling af maskindele, opsætning af støjskærme eller oplægning af volde mod de nærliggende beboelseshuse.

52. Indvinderen skal afholde alle udgifter til støjmålinger og –beregninger.

Støj i anlægs- og efterbehandlingsfasen

53. Der accepteres i anlægs- og efterbehandlingsfasen en periode på 4 uger om året, hvor der i tidsrummet kl. 7.00-17.00 på hverdage accepteres et støjniveau på 60 dB(A)
54. Indvinder skal underrette Region Nordjylland om, hvilken periode der forventes et højere støjniveau senest 5 arbejdsdage før, de støjende arbejder skal foretages.

Lavfrekvent støj, infralyd og vibrationer

55. Driften af virksomheden må ikke medføre, at den målte værdi af råstofgravens bidrag til støjen, målt indendørs i de berørte bygninger, overstiger grænseværdierne, som fremgår af Tabel 3.

| Anvendelse | A-vægtet Lydtrykniveau (10-160 Hz), dB | G-vægtet Infralydniveau dB |
|---|--|----------------------------|
| Beboelsesrum, herunder børneinstitutioner og lignende | | |
| Aften/nat (kl. 18.00-07.00) | 20 | 85 |
| Dag (kl. 07.00-18.00) | 25 | 85 |
| Kontorer, undervisningslokaler og andre lignende støjfølsomme rum | 30 | 85 |
| Øvrige rum i virksomheder | 35 | 90 |

Tabel 3 – Grænseværdier for lavfrekvent støj og infralyd (dB re 20 Pa).

Grænseværdierne gælder for ækvivalentniveauet over et måletidsrum på 10 minutter, hvor støjen er kraftigst. I tilfælde hvor støjen er impulsagtig reduceres de anførte grænser med 5 dB.

56. Driften af råstofgraven må ikke medføre, at der udsendes vibrationer, som overstiger grænseværdierne, jf. Tabel 4, målt som accelerationsniveau indendørs i de berørte bygninger.

| Anvendelse | Vægtet accelerationsniveau Law i dB |
|--|-------------------------------------|
| Boliger i det åbne land (hele døgnet) | 75 |
| Børneinstitutioner og lignende | 75 |
| Boliger i blandet bolig/erhvervsområde | 80 |
| Kontorer, undervisningslokaler og lignende | 80 |
| Erhvervsbebyggelse | 85 |

Tabel 4 – Grænseværdier for vibrationer, dB re 10^{-6} m/s². Grænseværdierne gælder for det maksimale KB-vægtede accelerationsniveau med tidsvægtning S.

Note: For kontorer og tilsvarende lokaler, hvor der foregår følsomme aktiviteter i virksomheder, gælder grænseværdien Law = 80 dB.

57. Efterfølgende skal indvinderen på forlangende fra og efter nærmere aftale med Region Nordjylland, fx ved naboklager, lade udføre målinger og beregninger til dokumentation af, at grænseværdierne, jf. tabel 3 og 4, er overholdt. Dokumentation sker ved fremsendelse af skriftlig rapport over målinger og beregninger til Region Nordjylland.

Hvis målinger viser, at den lavfrekvente støj, infralyd eller vibrationer er for store, skal de dæmpes ned. Derefter skal der laves nye målinger, som dokumenterer, at grænseværdierne nu kan overholdes. Der kan maksimalt kræves én måling af hver type pr. kilde pr. år.

58. Måling, rapportering og anden dokumentation skal ske i overensstemmelse med de til enhver tid gældende vejledninger fra Miljøstyrelsen på det aktuelle område. Målinger eller beregninger skal udføres af et firma, der er akkrediteret til at udføre "Miljømåling – ekstern støj".

Virksomheden afholder selv alle udgifter i forbindelse med dokumentation af de aktuelle vilkår.

59. Grænseværdierne for lavfrekvent støj og infralyd, jf. tabel 3 anses for overholdt, når et konkret måleresultat, uden tillæg eller fradrag for målingens ubestemthed, er lig med eller under den pågældende grænse.

Grænseværdierne for vibrationer, jf. tabel 4, anses for overholdt, når et konkret måleresultat ikke overskrider den pågældende grænse.

2.1.8 Støv

60. Virksomheden må ikke give anledning til støvgener udenfor virksomhedens område, som efter tilsynsmyndighedens opfattelse er væsentlige for omgivelserne.
61. Hvis der bliver konstateret støvgener, der opstår pga. råstofgravens drift, skal der træffes foranstaltninger, der nedbringer generne efter nærmere anvisning af Region Nordjylland, såsom vanding af gravefronter, lagerbunker, interne veje mv. samt renholdelse af interne veje.
62. Virksomheder skal få mængden af støv fra arbejdspladsen målt af et firma, der er autoriseret til det, eller som Region Nordjylland har godkendt, hvis Regionen vurderer, at det er nødvendigt.

2.2 **Vilkår efter Vandforsyningsloven**

Der stilles ikke vilkår efter Vandforsyningsloven.

2.3 **Vilkår efter Miljøbeskyttelsesloven**

Der stilles ikke vilkår efter Miljøbeskyttelsesloven.

2.4 **Vilkår efter Naturbeskyttelsesloven**

Der stilles ikke vilkår efter Miljøbeskyttelsesloven.

2.5 **Vilkår efter Museumsloven**

Der stilles ikke vilkår efter Museumsloven.

2.6 **Vilkår efter Vandløbsloven**

Der stilles ikke vilkår efter Vandløbsloven.

2.7 **Vilkår efter Skovloven**

Der stilles ikke vilkår efter Skovloven.

2.8 **Vilkår efter Vejloven og Privatvejsloven**

Der stilles ikke vilkår efter Vejloven og Privatvejsloven.

2.9 **Vilkår efter Jordforureningsloven**

Der stilles ikke vilkår efter Jordforureningsloven.

3. Offentliggørelse, klagevejledning og underretning

Tilladelsen til at indvinde råstoffer vil blive offentliggjort på Region Nordjyllands hjemmeside www.raastoffer.rn.dk. Det fremgår af hjemmesiden, hvilken dato afgørelsen er offentliggjort.

I denne tilladelse er der truffet afgørelse efter Råstofloven og Miljøvurderingsloven.

Eventuel klage skal sendes til relevant myndighed, se afsnit 3.2.

3.1 Generel klagevejledning

Hvis du ønsker at klage over en afgørelse, kan du klage til Miljø- og Fødevarerklagenævnet. Du klager via Klageportalen, som du finder et link til på forsiden af klagenævnets hjemmeside (nmkn.dk). Klageportalen ligger på borger.dk og virk.dk. Du logger på borger.dk eller virk.dk, ligesom du plejer, typisk med NEM-ID. Klagen sendes gennem Klageportalen til den myndighed, der har truffet afgørelsen. En klage er indgivet, når den er tilgængelig for myndigheden i Klageportalen. For behandling af klager, der indbringes for Miljø- og Fødevarerklagenævnet betaler klager et gebyr på 900 kr. for privatpersoners og 1.800 kr. for virksomheders og organisationers vedkommende (2016-niveau). En klage afvises, hvis gebyret ikke betales indenfor en frist fastsat af klagenævnet. Klagen bliver først sendt videre når gebyret er betalt.

Miljø- og Fødevarerklagenævnet skal som udgangspunkt afvise en klage, der kommer uden om Klageportalen, hvis der ikke er særlige grunde til det. Hvis du ønsker at blive fritaget for at bruge Klageportalen, skal du sende en begrundet anmodning til den myndighed, der har truffet afgørelse i sagen. Myndigheden videresender herefter anmodningen til Miljø- og Fødevarerklagenævnet, som træffer afgørelse om, hvorvidt din anmodning kan imødekommes

En klage skal være modtaget inden kontortids ophør på klagefristens sidste dag. Hvis fristen udløber på en lørdag eller søn- og helligdag, forlænges fristen til efterfølgende hverdag.

Hvis en afgørelse ønskes behandlet ved domstolene skal der anlægges sag inden 6 mdr. fra det tidspunkt, hvor afgørelsen er meddelt. Er afgørelsen offentligt bekendtgjort, regnes søgsmålsfristen dog altid fra bekendtgørelsen.

Tilladelsen må ikke udnyttes før klagefristen er udløbet, og før at det er meddelt virksomheden, at der ikke er klaget over tilladelsen.

Hvis der bliver klaget over tilladelsen, vil Region Nordjylland orientere virksomheden om det.

3.2 Klagevejledning for de enkelte love

3.2.1 Afgørelse efter Råstofloven

Der kan klages over afgørelsen, herunder konsekvensvurdering i forhold til Natura 2000-områder og Bilag IV- arter, til Miljø- og Fødevarerklagenævnet inden 4 uger fra afgørelsen er meddelt eller offentlig bekendtgjort. Klagen stiles til Miljø- og Fødevarerklagenævnet, men indsendes til Region Nordjylland via klageportalen, som videresender klagen til Miljø- og Fødevarerklagenævnet med de bemærkninger klagen giver anledning til og det materiale, der er indgået i sagens bedømmelse, jf. Råstoflovens §§ 13-16.

Rettidig klage har opsættende virkning for tilladelsen, med mindre Miljø- og Fødevarerklagenævnet bestemmer andet.

Klageberettigede er:

- Adressaten for afgørelsen
- Offentlige myndigheder
- En berørt nationalparkfond oprettet efter lov om nationalparker
- Lokale foreninger og organisationer som har en væsentlig interesse i afgørelsen
- Landsdækkende foreninger og organisationer hvis hovedformål er beskyttelse af natur og miljø
- Landsdækkende foreninger og organisationer som efter deres formål varetager væsentlige rekreative interesser, når afgørelsen berører sådanne interesser
- Enhver med individuel væsentlig interesse i afgørelsen.

Der henvises i øvrigt til den generelle klagevejledning, se afsnit 3.1.

3.2.2 Afgørelse efter Miljøvurderingsloven

Afgørelse efter Miljøvurderingsloven vedrørende miljøvurdering kan påklages til Miljø- og Fødevareklagenævnet. Klagefristen er 4 uger fra den dag, hvor afgørelsen er offentlig bekendtgjort.

Klagen stiles til Miljø- og Fødevareklagenævnet men indsendes til Region Nordjylland, som videresender klagen til Miljø- og Fødevareklagenævnet med de bemærkninger, klagen giver anledning til og det materiale, der er indgået i sagens bedømmelse.

Rettidig klage har opsættende virkning for tilladelsen, med mindre Miljø- og Fødevareklagenævnet bestemmer andet.

Klageberettigede er:

- Afgørelsens adressat
- Ejeren(e) af den ejendom som afgørelsen vedrører
- Offentlige myndigheder
- Lokale foreninger og organisationer hvis hovedformål er beskyttelse af natur og miljø
- Landsdækkende foreninger og organisationer, som efter deres formål varetager væsentlige rekreative interesser, når afgørelsen berører sådanne interesser
- Enhver med individuel væsentlig interesse i afgørelsen.

Der henvises i øvrigt til den generelle klagevejledning, se afsnit 3.1.

3.3 Underretning

Kopi af afgørelsen er den 19. december 2018 sendt til:

- Aalborg Kommune, miljoe.energi@aalborg.dk og anne-vibeke.skovmark@aalborg.dk
- Miljøstyrelsen, mst@mst.dk og njl@mst.dk
- Nordjyllands Historiske Museum, historiskmuseum@aalborg.dk
- Slots- og kulturstyrelsen, fortidsminder@slks.dk
- Danmarks Naturfredningsforening, dn@dn.dk og aalborg@dn.dk
- Dansk Ornitologisk Forening, dof@dof.dk og aalborg@dof.dk
- Friluftsrådet, fr@friluftsradet.dk
- Fredningsnævnet, nordjyllandsyd@fredningsnaevn.dk
- Eniig hef@hef.dk og ems-ler@eniig.dk
- N1 A/S ler@eniig.dk
- TDC A/S, tdckabel@tdc.dk

- Global Connect, ledninger@globalconnect.dk
- VSK A.M.B.A, vsk@nsk-vand.dk
- Dokkedal By Vandforsyning A.M.B.A, bsh152@skylinemail.dk
- Pindstrup Mosebrug A/S att. Jes Hovmøller, jesh@pindstrup.dk

Derudover orienteres følgende privatpersoner/naboer mv. om, at der er foretaget en afgørelse, som kan ses på Regionens hjemmeside:

- Aksel Hybertz Nielsen, Birkesøvej 7, Dokkedal, 9280 Storvorde
- Agri Internationa Holding Aps, Hjørtevej 2, Mou, 9280 Storvorde
- Anna Martha Rasmussen, Kystvej 212, Dokkedal, 9280 Storvorde
- Thomas Storm Nielsen, Møllesøvej 11, Dokkedal, 9280 Storvorde
- Hans Nøraard Olsen, Møllesøvej 13, Dokkedal, 9280 Storvorde
- Bodil Hansen, Møllesøvej 15, Dokkedal, 9280 Storvorde
- Kai Birger Andersen, Møllesøvej 15, Dokkedal, 9280 Storvorde
- John Dennis Pedersen, Møllesøvej 16, Dokkedal, 9280 Storvorde
- Lene Rosengren Jensen, Møllesøvej 16, Dokkedal, 9280 Storvorde
- Allan Madsen, Møllesøvej 18, Dokkedal, 9280 Storvorde
- Kim Hjort Christensen, Møllesøvej 19, Dokkedal, 9280 Storvorde
- Peter Skjølstrup Larsen, Møllesøvej 22, Dokkedal, 9280 Storvorde
- Kristina Albertsen, Møllesøvej 30, Dokkedal, 9280 Storvorde
- Peter Thorup Knudsen, Møllesøvej 32, Dokkedal, 9280 Storvorde
- Flemming Daugaard Nedza, Møllesøvej 34, Dokkedal, 9280 Storvorde
- Vanessa Nord Emanuelsen, Møllesøvej 34, Dokkedal, 9280 Storvorde
- Peter Løth Nielsen, Møllesøvej 36, Dokkedal, 9280 Storvorde
- Lene og Ejner Dalum, Møllesøvej 7, Dokkedal, 9280 Storvorde
- Tove Alice Clausen og Bent Osmer Clausen, Møllesøvej 9, Dokkedal, 9280 Storvorde
- Helle Rye Olsen, Møllesøvej 13, Dokkedal, 9280 Storvorde
- Gitte Christence Glinvad, Møllesøvej 19, Dokkedal, 9280 Storvorde
- Pia Christensen, Møllesøvej 19, Dokkedal, 9280 Storvorde
- Donatas Zygaitis, Møllesøvej 19, Dokkedal, 9280 Storvorde
- Darius Dudonis, Møllesøvej 19, Dokkedal, 9280 Storvorde
- Pia Madsen, Møllesøvej 20, Dokkedal, 9280 Storvorde
- Else og Steffen Skjølstrup Larsen, Møllesøvej 22, Dokkedal, 9280 Storvorde
- Jannick Garcia Pedersen, Møllesøvej 30, Dokkedal, 9280 Storvorde
- Sophia Emilia Tonnisen Albertsen, Møllesøvej 30, Dokkedal, 9280 Storvorde
- Nanna og Simon Thorup Knudsen, Møllesøvej 32, Dokkedal, 9280 Storvorde
- Eva Kristensen, Møllesøvej 36, Dokkedal, 9280 Storvorde

4. Grundlag for tilladelsen

4.1 Ansøgningens indhold

Region Nordjylland har den 17. april 2017 modtaget en ansøgning om tilladelse til råstofindvinding af tørv på matrikelnummer 1dt og 1gm Vildmosegård, Mou, Aalborg Kommune. Ansøgningsmaterialet er senere blevet suppleret. Der er tale om forlængelse af en eksisterende tilladelse.

Ansøgningen omfatter følgende:

- Ansøgningskema dateret 17. april 2017
- VVM screenings skema dateret 14. januar 2018
- Matrikelnummer / matrikelnumrene 1dt og 1 gm Vildmosegård, Mou, Aalborg Kommune
- Det ansøgte graveareal udgør 42,6 hektar, se bilag A og B
- Der forventes en årlig indvinding på 25.000 m³ tørv
- Der er ansøgt indvinding ned til sandbund 40 cm under terræn
- Der ansøges om tilladelse til gravning indtil 2027
- Arealet ønskes efterbehandlet til naturformål
- Maskinpark: fræser, traktor trukket vander og vacuumhøster
- Der opstilles ikke bygningsanlæg, oparbejdningsanlæg eller brændstoftanke
- Der produceres ikke affald
- Den eksisterende adgangsvej ønskes benyttet

Der er vedlagt ansøgningen følgende bilag:

- Udskrift af tinglysning
- Oversigtskort 1:50.000
- Kort 1:1000 med angivelse af adgangsveje
- Udkast til grave- og efterbehandlingsplan
- Ansøgningskema efter Miljøvurderingsloven
- VVM screenings skema
- Ansøgning om dispensation fra naturbeskyttelseslovens § 3, adresseret til Aalborg Kommune

4.2 Høring vedr. ansøgning

4.2.1 Myndigheder, forsyningsselskaber og landsdækkende foreninger

Der er foretaget høring på baggrund af ansøgningsmaterialet ved andre myndigheder og forsyningsselskaber samt landsdækkende foreninger.

Der er indkommet følgende skriftlige indlæg fra Aalborg:

Aalborg kommune har gennemset det fremsendte materiale og har følgende bemærkninger:

Naturinteresser

Til den eksisterende råstoftilladelse er der knyttet vilkår om, at arealerne efter endt råstofindvinding skal udlægges til beskyttet natur. Aalborg Kommune er indstillet på at meddele en ny dispensation efter naturbeskyttelsesloven i tilknytning til en evt. fornyet råstoftilladelse med de samme vilkår til reetablering af arealerne til beskyttet natur som i den oprindelige råstoftilladelse og §3 dispensation.

Det skal hertil bemærkes, at Aalborg Kommune i 2017 har modtaget en ansøgning fra Pindstrup Mosebrug om ophævelse af §3 beskyttelsen på de to råstofarealer mod udlægning af erstatningsnatur. Aalborg Kommune forventer at meddele en dispensation, hvor §3 beskyttelsen på de to arealer ophæves mod

udlægning af erstatningsnatur indenfor få uger, såfremt Pindstrup Mosebrug accepterer de nærmere vilkår for dispensationen.

Regionen vil blive underrettet, så snart der er afklaring på dette.

Der er således ingen indvindinger mod, at der meddeles en forlængelse af den eksisterende råstoftilladelse i forhold til beskyttet natur.

Vandløbsinteresser

I forbindelse med tilladelse til fortsat indvinding af tørv på matr. 1dt Vildmosegaard, Mou må der ikke ske tilstandsændringer af det §3 beskyttede private vandløb, som løber langs matriklen. Dette vandløb løber ca. 650 meter længere nedstrøms til det offentlige og målsatte vandløb Strebæk ca. 300 meter fra udløbet, jf nedenstående kort.

Alle ændringer af et vandløb, herunder vandløbets skikkelse, vandløbets forløb, bredde, bundkote og skråningsanlæg, kræver tilladelse fra Aalborg Kommune. Hvis de ændrede terrænforhold medfører mere overfladevand, må vandet ikke ledes til det eksisterende vandløb. Der må ikke etableres grøfter hertil uden tilladelse fra kommunen.



Grundvandsinteresser

I forhold til grundvandsinteresserne er der ingen bemærkninger. Området ligger uden for område for særlige drikkevandsinteresser (OSD) og indvindingsoplande til almene vandværker. Arealet ligger ligeledes uden for Vandsamarbejde Aalborgs område.

Trafikale forhold

I forhold til de trafikale forhold er der ingen bemærkninger.

Region Nordjylland har så vidt muligt indarbejdet Aalborg Kommunes høringssvar, se evt. afsnit 5.

4.2.2 Sagsparter

Der er foretaget partshøring på baggrund af ansøgningsmaterialet. Ansøgning om råstoftilladelse er fremsendt til samme naboer/berørte parter som i punkt 3.3

Der er indkommet følgende skriftlige indlæg fra de partshørte:

Jeg sender hermed et høringssvar, det er angående Pindstrup Mosebrug. Vi bor herude på Møllesøvej 13, og når Pindstrup Mosebrug A/s suger tørv op så støver det så meget op i luften at støvet driver op til os så vi indånder det, og vores bil ligger et støv lag på den, Vi tro ikke på at det er sundt for vor helbred, så vi synes ikke at der skal give tilladelse at forsatte med at grave tørv, på forhånd tak.

Region Nordjylland henviser til afsnit 5.6.3, regionens behandling af sagen – støv.

4.3 Høring vedr. udkast til tilladelse

4.3.1 Aalborg Kommune

Udkast til tilladelse er den 16. oktober 2018 sendt i høring hos Aalborg Kommune i henhold til Råstoflovens § 10a om fastsættelse af vilkår for efterbehandling. Aalborg Kommune har indsendt følgende bemærkninger til udkastet:

Hermed Aalborg Kommunes høringssvar til udkast til tilladelse til råstofindvinding samt udkast til screeningsafgørelse på matr. nr. 1dt og 1gm Vildmosegaard, Mou.

Byggeri

Forudsætter byggetilladelse, såfremt der skal opføres bebyggelse i relation til udvindingen.

Natur

Aalborg Kommune har i tidligere høringsrunde fremsendt udtalelse til Regionen og Fredningsnævnet. Kommunens bemærkninger i forhold til Natura 2000 og Fredningsbestemmelserne er blevet indarbejdet i det fremsendte udkast til råstoftilladelse. Der er derfor ikke yderligere bemærkninger til høringmaterialet udover følgende:

Det bør præciseres enten direkte i tilladelsen eller i efterbehandlingsplanen, at det er begge indvindingsområder på både matr. 1dt og 1gm Vildmosegaard, Mou der skal efterbehandles til naturformål med de vilkår som er nævnt i de to § 3 dispensationer for de to arealer (amtets j.nr.: 8-70-51-3-837-0013-05 og 8-70-51-3-837-0006-05). Dette bør tinglyses på arealerne.

I forhold til det fredede område behandles eventuelle dispensation af fredningsnævnet, men Aalborg Kommunes Park og Natur kan evt. hjælpe med fortolkning, såfremt der er tvivl om fredningens bestemmelser.

Geologisk interesse- og beskyttelsesområde kontra råstofområde

Området er udpeget, som et geologisk interesse- og beskyttelsesområde i kommuneplanen samt råstofområde.

- De geologiske beskyttelsesområder, der er vist på ovenstående kort, skal friholdes for byggeri, tekniske anlæg, råstofindvinding, kystsikring eller andet, der vil medføre, at mulighederne for at kunne erkende den geologiske dannelse, der er grundlaget for udpegningen, sløres eller forsvinder.*

- *I de geologiske interesseområder, der ikke er omfattet af de geologiske beskyttelsesområder, skal anlæg og lignende af ovennævnte karakter indpasses, så det ikke tilslører eller ødelægger de landskabelige træk eller den geologiske dannelse, der er grundlaget for udpegningen.*

Udpegningen som råstofområde samt udpegningen som geologisk beskyttelsesområde strider imod hinanden. Det vurderes dog, at Aalborg Kommune ikke kan modsætte sig råstofindvindingen, men der bør stilles skærpede krav i forbindelse med reetableringen af området efter endt udgravning, som skal sikre at den geologiske dannelse ikke sløres eller forsvinder.

Større uforstyrret landskab

De større uforstyrrede landskaber, skal så vidt muligt friholdes for etablering eller udvidelse af anlæg og støjkilder med en stor påvirkning af omgivelserne. Kan et anlæg ikke undgås, skal det placeres og udformes, så det præger landskabet mindst muligt.

Der bør stilles vilkår i en tilladelse med skærpende vilkår omkring sikring af de landskabelige interesser i forbindelse med reetableringen.

Region Nordjylland har så vidt muligt indarbejdet Aalborg Kommunes høringssvar, se evt. afsnit 5.

4.3.2 Sagsparter

Udkast til tilladelse er den 16. oktober 2018 sendt i høring ved naboer/berørte parter. Der er fremkommet følgende bemærkninger:

Nordjyllands Historiske Museum

Nordjyllands Historiske Museum vil gerne have indføjet følgende i tilladelse til råstofindvinding på matr.nr. 1dt og 1gm Vildmosegaard, Mou:

"Indvinder skal være opmærksom på, at der kan være spor af kulturhistorisk interesse i tørvelagene. Dette kan fx være potteskår, knogler, tilhugget træ eller samlinger af sten. Påtræffes noget af formodet kulturhistorisk interesse under tørveindvindingen skal arbejdet straks indstilles og museet underrettes."

Bemærkningen er taget til efterretning, og fremgår af vilkår 6 og 15.

Møllersøvej 13

Vi sender hermed et høringssvar, det er angående Pindstrup mosebrug, vi bor herude på Møllersøvej når Pindstrup mosebrug suger sphagnum op støver det så meget at når vinden er i øst blæser det op til os, og det indånde i det kommer også ind i vores hus og det kommer i vores lunger, vi hoster meget når det støvet kommer, det kan vi blive syge af. Vi synes ikke de skal forsætte med at grave efter sphagnum her ude.

Region Nordjylland henviser til afsnit 5.6.3, regionens behandling af sagen – støv.

4.3.3 Ansøger

Udkast til tilladelse er den 16. oktober 2018 sendt i høring ved ansøger i henhold til Forvaltningslovens §19. Der er ikke fremkommet bemærkninger fra ansøger.

5. Regionens behandling af sagen

5.1 Råstofplanen

Det ansøgte areal ligger ca. 22 km sydøst for Aalborg og ca. 0,5 km vest for Dokkedal. Det ansøgte areal ligger i graveområde Lille Vildmose i Råstofplan 2016 for Region Nordjylland. Graveområdet er udlagt til indvinding af tørv/spagnum. Råstofferne indenfor området skal udnyttes og oparbejdes optimalt i overensstemmelse med deres kvalitet.

5.2 Miljøvurderingsloven¹⁴

Projektet er opført på Miljøvurderingslovens bilag 2 pkt. 2a 'Råstofindvinding fra åbne brud samt tørvegravning', jf. lovbekendtgørelse nr. 448 af 10. maj 2017 om miljøvurdering af planer og programmer og af konkrete projekter (VVM).

Region Nordjylland har derfor udført en screening, der skal tilvejebringe nødvendig viden til afgørelse om, hvorvidt indvindingen kan have væsentlig virkning på miljøet og er omfattet af krav om miljøvurdering.

På baggrund af screeningen har Region Nordjylland vurderet, at projektet hverken på baggrund af karakter, placering eller kendetegn ved påvirkningen vil påvirke miljøet væsentligt. Region Nordjylland har den 19. december 2018 truffet afgørelse om, at der ikke skal udarbejdes en miljøkonsekvensrapport. Afgørelsen er truffet efter Miljøvurderingslovens § 21. Afgørelsen kan ses på regionens hjemmeside www.rn.dk/rastoffer.

Afgørelsen er baseret på en vurdering af:

- Region Nordjylland lægger vægt på, at det er en igangværende råstofindvinding og eventuelle påvirkninger af miljøet er velkendte og de vurderes som værende ikke væsentlige.
- Projektarealet er en del af et fredet område, fredningen er Lille Vildmose. Fredningen er ikke til hinder for tørveindvinding inden for det regionale råstofområde (råstofplan 2016) i overensstemmelse med opnåede tilladelser efter råstofloven.
- Region Nordjylland vurderer, at de § 3 beskyttede eng arealer ikke bliver yderligere påvirket af projektet, da der på nuværende tidspunkt foregår indvinding af spagnum/tørv.
- Samlet set vurderes det, at projektet hverken på baggrund af placering eller karakter vil give anledning til væsentlige påvirkninger af miljøet

5.3 Kommuneplan og lokalplan

Området er udlagt som graveområde for råstofindvinding omgivet af et jordbrugsområde, men er også udlagt som særligt værdifuldt naturområde, herunder naturbeskyttelsesområde, større sammenhængende landskab og med specifik geologisk bevaringsværdi i Aalborg Kommunes kommuneplan.

Region Nordjylland vurderer, at den ansøgte forlængelse af råstofindvindingen på projektarealet ikke er i konflikt med kommuneplanens retningslinjer for specifikke udlægninger i kommuneplanen, da der ikke er tale om en ny råstofgrav, men en forlængelse af en aktiv indvinding, der indvindes til ca. 0,4 meter under terræn,

¹⁴ Bekendtgørelse af lov om miljøvurdering af planer og programmer og af konkrete projekter (VVM), lovbek. nr. 448 af 10. maj 2017.

projektarealerne er omgivet af markarealer, og der etableres ikke bygninger eller lignende i forbindelse med projektet. Projektarealerne efterbehandles til natur.

Der er ingen lokalplan for området.

5.4 Grundvand

Det nærmeste OSD (område med særlige drikkevandsinteresser) og OD (område med drikkevandsinteresser) ligger ca. 4,5 km vest for projektarealet. OSD området er udpeget som følsomt indvindingsområde og indsatsområde. Det nærmeste indvindingsopland er for VSK Kællingbjerggård Vandværk, og det ligger inde i OSD. Der er udlagt BNBO (boringsnært beskyttelsesområde) omkring deres indvindingsboring. Boringen ligger ca. 5 km vest for projektarealet.

Den nærmeste private drikkevandsboring (dgu nr. 35.68) ligger ca. 80 meter øst for matr. nr. 1dt Vildmosegaard, Mou. Den seneste pejling viser et vandspejl på 4,5 meter under terræn.

Ifølge potentialekortet ligger grundvandet i kote 2-3 meter på matr. nr. 1dt og 1-2 meter på matr. nr. 1gm. Grundvandet strømmer mod kysten dvs. mod øst. Terræn ligger i kote 5 meter, dvs. grundvandet på projektarealet ligger 2-4 meter under terræn. Der indvindes ned til 0,4 meter under terræn, og ikke under grundvandsspejl.

Der er ingen spildevand eller nedsivning i forbindelse med det ansøgte projekt.

Baseret på ovenstående, vurderer Region Nordjylland, at projektet ikke udgør nogen risiko for grundvandet.

5.5 Natur og landskab

- Projektarealet er en del af et fredet område, fredningen er Lille Vildmose. Fredningen er ikke til hinder for tørveindvinding inden for det regionale råstofområde (råstofplan 2016) i overensstemmelse med opnåede tilladelser efter råstofloven og Fredningsnævnets afgørelse (Bilag C)
- Begge matrikler i projektet er registrerede som § 3 beskyttet eng.
- Den nærmeste kirkebyggelinje ligger ca. 400 meter mod øst, i forbindelse med kirken i Dokkedal.
- De nærmeste beskyttede sten- og jorddiger ligger ca. 1300 meter vest for projektarealet.
- Det nærmeste kulturarvsareal ligger ca. 450 meter vest for projektarealet. Kulturarvsarealet omfatter fortrinsvis ældre jernalders lokaliteter i Lille Vildmose.
- Det nærmeste fredede fortidsminde ligger ca. 1 km nordvest for projektarealet, i forbindelse med kulturarvsarealet.
- De nærmeste strandbeskyttelseslinjer ligger ca. 600 meter øst for projektarealet.
- Den nærmeste fredskov ligger ca. 2,7 km nord for projektarealet.
- Ca. 450 meter vest for projektarealet ligger Natura 2000-område nr. 17 Lille Vildmose, Tofte Skov og Høstemark Skov.
- Ca. 500 meter øst for projektarealet ligger Natura 2000-område 14 Aalborg Bugt, Randers Fjord og Mariager Fjord.

De landskabelige vurderinger fremgår af afsnit 5.3 Kommuneplan og lokalplan.

Da projektarealet er omgivet af jordbrugsområder, og der er tale om en allerede igangværende indvinding, vurderer Region Nordjylland at der ikke vil ske yderligere påvirkning af de nærmest liggende Natura 2000-

områder. Ligeledes vurderer regionen, at de § 3 beskyttede eng arealer ikke bliver yderligere påvirket af projektet, og at naturværdien af arealerne øges, da der efterbehandles til natur.

Det har ikke været muligt at opnå dispensation til at efterbehandle til landbrugsjord frem for natur, da det ikke var muligt at finde tilsvarende erstatningsarealer. Hvis tilsvarende erstatningsarealer findes i fremtiden, er det muligt for indvinder at søge om vilkårsændring, og der under en ændring af efterbehandlingsvilkårene.

5.6 Miljømæssige forhold

5.6.1 Støj

Miljøstyrelsen er af den principielle opfattelse, at vilkår om støj fra grusgrave bør fastsættes med udgangspunkt i Vejledning fra Miljøstyrelsen nr. 5/1984, "Ekstern støj fra virksomheder", områdetype 3 – "Blandet bolig- og erhvervsbebyggelse, centerområder".

Støjniveauet måles som det energiækvivalente, korrigerede, A-vægtede lydtrykniveau, L_r.

Region Nordjylland antager, at de af Miljøstyrelsen anbefalede støjgrænser næppe kan overholdes for alle bebyggelses vedkommende på alle tidspunkter i en råstofgravs driftsfase. Det kan derfor i et vist omfang være nødvendigt – i for eksempel anlæggesfasen, når indvinding foregår tæt på enkelte bebyggelser eller når efterbehandlingen foregår – at acceptere et højere støjniveau end de nævnte grænseværdier. Det vil dog kun være indenfor nærmere bestemte tidsrum – og der vil maksimalt kunne accepteres et støjniveau på 60 dB (A), som svarer til, hvad der normalt accepteres i erhvervs- og industriområder med forbud imod generende virksomheder.

De fastsatte støjvilkår fremgår af afsnit 2.1.7

Region Nordjylland har vurderet at de vejledende støjgrænser for boliger i det åbne land kan overholdes, i forhold til nærmeste beboelser. Det har betydning for vilkårene for driftstider i afsnit 2.1.3. Vurderingen er baseret på støjregninger under tilsvarende forhold, som indgik i "VVM for tørvegravning i Store Vildmose, VVM-redegørelse for Pindstrup Mosebrug A/S".

5.6.2 Lavfrekvent støj, infralyd og vibrationer

Miljøstyrelsen anbefaler, at vilkår for lavfrekvent støj, infralyd og vibrationer fastsættes på baggrund af Orientering fra Miljøstyrelsen Nr. 9/1997 "Lavfrekvent støj, infralyd og vibrationer i eksternt miljø".

Orienteringen er udarbejdet med det

formål at stille det bedst mulige grundlag til rådighed for de myndigheder, som skal

behandle miljösaer om lavfrekvent støj eller vibrationer, og for de laboratorier, som skal udføre de nødvendige målinger.

Vilkårene i tilladelsen er stillet på baggrund af anbefalingerne fra Miljøstyrelsen, og klager over gener vil ligeledes blive behandlet på baggrund af Miljøstyrelsens vejledning.

De fastsatte vilkår om lavfrekvent støj, infralyd og vibrationer fremgår af afsnit 2.1.7.

5.6.3 Støv

Der er i Danmark ikke fastsat regler om, hvor meget en virksomhed må støve, og det er derfor råstofmyndighedens vurdering, hvornår der opstår støv i et omfang, så råstofindvinder skal iværksætte støvdæmpende foranstaltninger. Region Nordjylland tager udgangspunkt i, at der skal iværksættes støvdæmpende foranstaltninger, når der bliver hvirvlet støv op, som kan være til gene for naboer.

Fygning fra grusgrave/råstofindvinding udgør en særlig udfordring på samme måde som fygning fra landbrugsarealer. Volde af afrømmet muld vokser til med naturlig vegetation, og tilvoksede muldvolde kan reducere risiko og gener fra fygning. Ved at placere materialebunker øst-vest orienteret kan omfanget af fygning reduceres.

Spredning af støv fra diffuse kilder afhænger af partiklernes størrelse og vægt. Generelt vil støv der spredes i omgivelserne, alt afhængig af lokale vindforhold og partiklernes form og densitet, lægge sig på overflader inden for en radius af 500 meter fra støvkilden. Der opleves typisk ikke støvgener længere væk end 1 km fra støvkilden. Det kan ikke udelukkes at de nærmeste naboer (Møllesøvej 11, ca. 70 meter, Møllesøvej 13 og 15 ca. 400 meter) vil opleve perioder med støvgener. Eventuelle støvgener påvirkes af de metrologiske forhold, og Pindstrup Mosebrug A/S indstiller indvindingen ved kraftig blæst.

Region Nordjylland vurderer, på baggrund af samtaler med embedslægen, at indvinding tørv og spagnum, som beskrevet i projektet, ikke udsætter naboer for en høj koncentration af indhalerbart støv. Påvirkningen ikke er konstant, foregår ikke over længere perioder og foregår i fri luft ikke et aflukket rum, og vurderes dermed ikke som sundhedsskadelig.

Vilkår vedr. støv fremgår af afsnit 2.1.8.

5.6.4 Trafik

Der vil være en trafikal belastning i form af lastbiler i de perioder hvor der indvindes på de ansøgte arealer. Da der er tale om en forlængelse af en allerede eksisterende råstoftilladelse, og dermed en allerede aktiv råstofindvinding, vurderer Region Nordjylland, at der ikke er tale om en øget belastning.

5.6.5 Graveafstande og periferiskråninger

I graveplanen skal der fastlægges graveafstande på baggrund af vilkår for afstand i afsnit 2.1.2. Formålet med at fastsætte mindste tilladelige graveafstande er at sikre, at indvinderen ikke uagtsomt kommer til at grave så tæt på graveområdet ydre grænse, at der påføres bygningsanlæg, veje, beskyttet natur mm. skader.

Graveafstande for nærmere angivne strækninger af grusgravens periferiskråninger skal tage udgangspunkt i de tilladte gravedybder og koter i afsnit 2.1.1, og skal i de konkrete situationer tilpasses de virkelige forhold, så det sikres, at der er tilstrækkelig materiale til at gennemføre efterbehandlingen.

Der er stillet vilkår i forhold til efterbehandlingsgrænsen om, at der ikke må graves eller rømmes muld tættere på:

- Naboskel end 5 meter
- Vejskel end 10 meter

5.7 Udkast til efterbehandlingsplan

Der efterbehandles til natur, her under eng og vådområde, i overensstemmelse med Naturklagenævnets afgørelse af 22. december 2006. Overjord og muld er lagt i depot langs kanten af arealerne og fjernes inden endt indvinding. Der efterlades 0-0,3 meter tørv så overfladen bliver svagt bølget.

Der henvises desuden til Regionens vejledning "Udarbejdelse af grave- og efterbehandlingsplaner – i forbindelse med råstofindvinding" udarbejdet af Region Nordjylland.

5.8 Region Nordjyllands samlede vurdering

Det er Region Nordjyllands vurdering, at der med de stillede vilkår til miljø, efterbehandling mv. er taget højde for de interesser og nabohensyn, der skal ske i området.

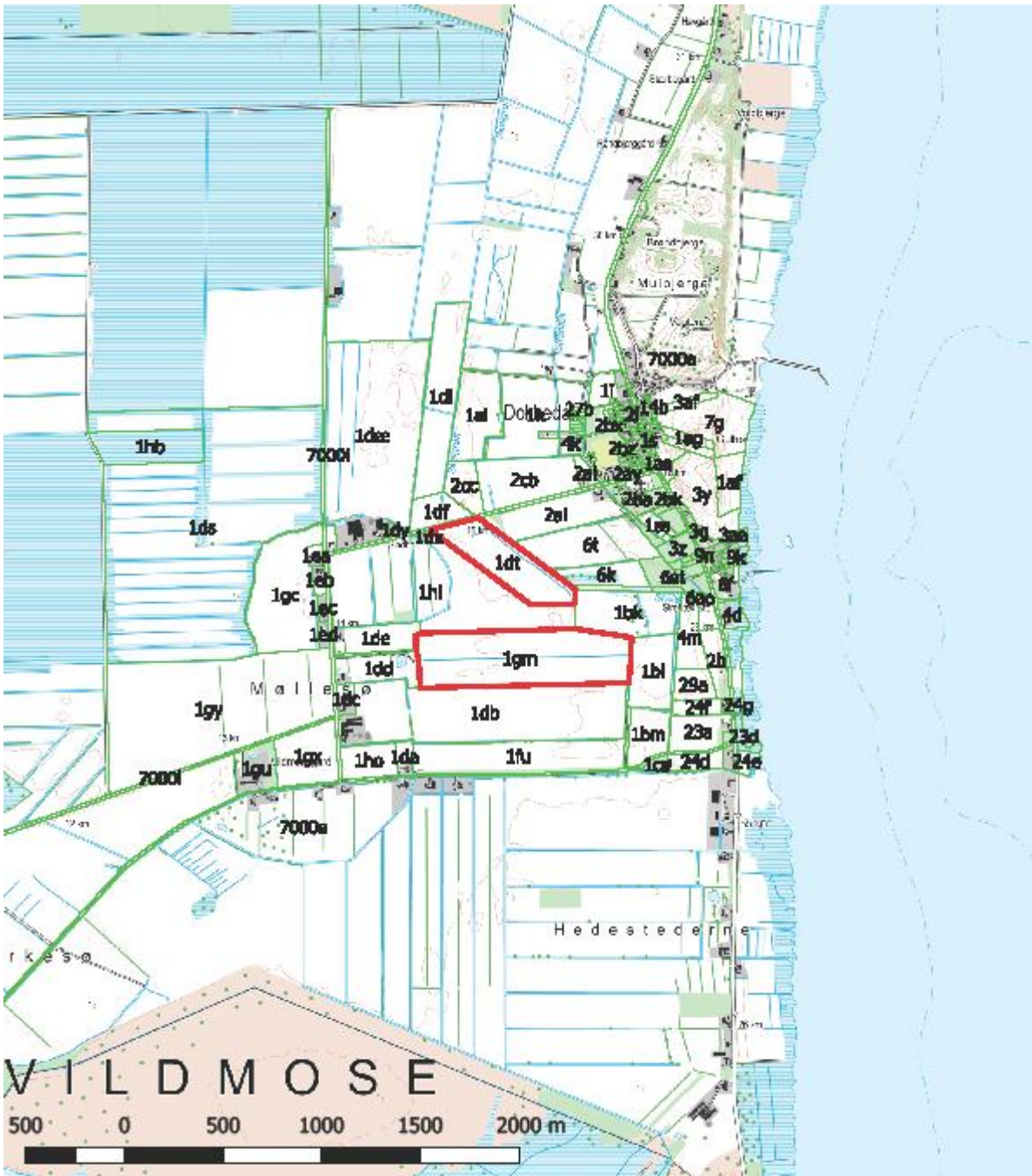
Region Nordjylland lægger vægt på, at det er en igangværende råstofindvinding og eventuelle påvirkninger af miljøet er velkendte og de vurderes som værende ikke væsentlige.


Projektarealet er en del af et fredet område, fredningen er Lille Vildmose. Fredningen er ikke til hinder for tørveindvinding inden for det regionale råstofområde (råstofplan 2016) i overensstemmelse med opnåede tilladelser efter råstofloven.

Region Nordjylland vurderer, at de § 3 beskyttede eng arealer ikke bliver yderligere påvirket af projektet, da der på nuværende tidspunkt foregår indvinding af spagnum/tørv.

Samlet set vurderes det, at projektet hverken på baggrund af placering eller karakter vil give anledning til væsentlige påvirkninger af miljøet.

BILAG A: OVERSIGTSKORT I MÅLFORHOLD 1:25.000



| | | |
|--|------------------------|----------|
|  <p>Tilladt indvindingsområde matr.nr. 1dt og 1 gm Vildmosegård, Mou, Aalborg Kommune</p> | Journ.nr.: 2017-009710 | |
| | Kort: Oversigt | Bilag: A |
| | Målforshold: 1: 25.000 | |
| | Udt. af: pha | |
| Dato: 11. april 2018 | Rev.: 1 | |

BILAG B: LUFTFOTO I MÅLFORHOLD 1:6000



| | | |
|--|-----------------------|----------|
|  <p>Tilladt indvindingsområde matr.nr. 1dt og 1 gm Vildmosegård, Mou, Aalborg Kommune</p> | Jour.nr.: 2017-009710 | |
| | Kort: Detail | Bilag: B |
| | Målforshold: 1: 6.000 | |
| | Udf. af: pha | |
| | Dato: 11. april 2018 | Rev.: 1 |

BILAG C: FREDNINGSNÆVNETS AFGØRELSE

Fredningsnævnet for Nordjylland, Sydøstlig del,
Mail: nordjylland:ryd@fredning:nsevn.dk
Telefon 9968 8461.

Den 18. juni 2018

FN-NJS-7-2018: Ansøgning om forlængelse af tilladelse til råstofindvinding.

Fredningsnævnet har den 31. januar 2018 fra Region Nordjylland modtaget en henvendelse om tilladelse til fortsat råstofindvinding på matr. nr. 1dt og 1gm Vildmosegård, Mou, der ejes af Pindstrup Mosebrug og er beliggende i Lille Vildmose.

Fredningsnævnet har afholdt møde i sagen og havde først besluttet at afvente en eventuel supplerende redegørelse fra Aalborg Kommunes repræsentant, Roar Skovhøvd Poulsen. Denne har imidlertid meddelt, at han ikke finder, at der kan tilføjes yderligere oplysninger. Nævnet har herefter besluttet at meddele tilladelse, idet de foreliggende oplysninger kan anses tilstrækkelige.

Begrundelsen for afgørelsen fremgår neden for i afsnittet om fredningsnævnets afgørelse.

Sagens baggrund

Arealerne er omfattet af Naturklagenævnets afgørelse af 20. december 2007 om fredning af arealer i Lille Vildmose, der har som hovedformål:

- At sikre og forbedre den landskabelige helhed, der er knyttet til Lille Vildmoses oprindelige udstrækning samt til Tofte og Høstemark Skove og Kællingebjerg Klint.
- At bevare naturværdier og videnskabelige værdier, der især er knyttet til de naturlige højmoser og græssede områder, som et geologisk og biologisk arkiv med oplysninger om mosens og skovens udvikling, samt at forbedre naturværdierne,
- At sikre gunstig bevaringsstatus for de naturtyper og arter, som udgør grundlaget for områdets udpegning som EU-fuglebeskyttelsesområde og EU-habitatområde,
- At sikre levedygtige bestande af de lokale stammer af kronstyr og vildsvin,
- At sikre offentlighedens adgang til området og begrænset adgang til de eksisterende indhegnede områder i form af guidede ture,
- At sikre mulighed for at området på længere sigt kan fungere som en biologisk og funktionel helhed under samlet hegn,
- At give mulighed for udsætning af oprindelige danske dyrearter med henblik på at skabe en mere naturlig dynamik i området,
- At give mulighed for videnskabelige undersøgelser, og
- At sikre mulighed for naturgenopretning i overensstemmelse med ovennævnte mål.

De 2 arealer er beliggende i fredningens landbrugszone, zone 2.3, der drejer sig om erhvervsmæssig udnyttelse og drift. Det fremgår blandt andet, at fredningen ikke er til hinder for udnyttelse af torveforekomster i det omfang, der kan opnås tilladelse efter de til enhver tid gældende regler. Terrænderinger, dræning og grøftning er tilladt som led i råstofindvindingen.

Det fremgår af ansøgningsmaterialet blandt andet, at indvindingen er planlagt påbegyndt i 2017 og afsluttet i 2027 med gravning indtil sandbund og med en årlig produktion af 25000 m³ på ikke

bebyggede arealer. Der er ikke anlægsarbejder forbundet med projektet, idet der er tale om fortsat tørveindvinding i et eksisterende indvindingsområde. Af hensyn til støvgener for omgivelserne indstilles indvindingen ved kraftig blæst. Indvindingsområdet på matr.nr. 1dt grænser op til beskyttet mose, hvor der i dag ikke findes særlig værdifuld vegetation og ingen vandhuller i eller nær området. Området vurderes derfor at være uden væsentlig betydning for sjældne planter eller dyr, incl. bilag IV-arter. Det samlede berørte areal udgør ca. 42,59 ha, hvoraf ca. 36 ha er inden for fredning. Efter endt indvinding planeres muddjord ud over arealet, som derefter igen kan benyttes til almindelig landbrugsjord. Der er ansøgt om tilladelse til at aflevere/genoprette arealerne til landbrugsjord og gerne til brug for økologisk landbrugsdrift. Der er endnu ikke indgået endelige aftaler om den fremtidige drift på arealerne, men der pågår dialog med lodsejer Peter Larsen. For at opnå tilladelse, har ansøgeren stillet forslag om, at der i stedet stilles erstatningsarealer til rådighed til naturarealer.

Aalborg Kommune har i mail af 28. februar 2018 blandt andet oplyst, at de to arealer ligger ca. 400-500 meter fra nærmeste Natura 2000-område. Kommunen vurderer, at en forlængelse af indvindingstilladelsen med få år ikke vil påvirke udpegningsgrundlaget for disse Natura 2000-områder væsentligt. Indvindingsarealerne er i dag vegetationsfrie tørveflader uden værdi for dyre- eller planteliv. Efter endt råstoffindvinding skal arealerne som udgangspunkt udlægges som beskyttet fersk eng efter naturbeskyttelseslovens § 3, jf. eksisterende råstoffilladelse på arealerne. Den eneste art/naturtype på udpegningsgrundlagene for de to nærliggende Natura 2000-områder, som dette kan have betydning for vurderes at være sædgås. Det vurderes dog, at der er så store og vidtstrakte arealer med egnede rasteområder for denne art inden for Natura 2000-området vest for arealerne (Natura 2000-område 17 Lille Vildmose, Tofte Skov og Høstemark Skov), at en forlængelse af indvindingstilladelsen på få år ikke vil påvirke bevaringsstatus for denne art.

Sagens behandling

Fredningsnævnet har behandlet sagen på et møde med de berørte parter og interessenter den 30. april 2018. I mødet deltog fredningsnævnet ved formanden, dommer Torben Bybjerg Nielsen, det ministerielt udpegede medlem Poul Roesen og det kommunalt udpegede medlem Peter Halgren Madsen. For Aalborg Kommune mødte Roar Skovlund Poulsen. For Danmarks Naturfredningsforening mødte Steen Birkedal. For Dansk Ornitologisk Forening mødte Thorkild Lund. For Dansk Botanisk Forening mødte Flemming Thorning-Lund. For Pindstrup Mosebrug A/S mødte Jes Houmøller sammen med lodsejer Peter Larsen. For Region Nordjylland mødte Amanda Louise Hill og Pia Heyer Andersen.

Aalborg Kommune bemærkede bl.a., at der ved det ansøgte ikke vil være påvirkning af højmossearealer eller potentielle højmossearealer. Kommunen har stillet sig positivt overfor ansøgerens forslag om erstatningsarealer til udlæg til naturområdet, således at de i denne sag omhandlede arealer kan genoprettes som landbrugsarealer. Arealer ved Lindholm Å har været på tale, hvor det vil blive et vilkår for kommunen, at arealerne henligger som urørt område. Erstatningsarealerne stilles i stedet for blandt andet 36 ha inden for det fredede område, hvor der vil blive stillet krav til, at der ikke sprøjtes, hvilket er et skærpet krav set i forhold til fredningen. Dette vilkår vil blive tinglyst.

Danmarks Naturfredningsforening og Dansk Botanisk Forening havde ikke indvendinger imod det, som blev anført af kommunen.

Dansk Ornitologisk Forening tilkendegav, at det er væsentligt, at arealerne afgræsses.

Fredningsnævnets afgørelse

Fredning af arealer i Lille Vildmose betyder, at projektet kræver fredningsnævnets dispensation i medfør af naturbeskyttelseslovens § 50, stk. 1, hvorefter fredningsnævnet kan meddele dispensation, hvis det ansøgte ikke strider mod fredningens formål. Det fremgår endvidere af naturbeskyttelseslovens § 50, stk. 2, at fredningsnævnet kun kan meddele dispensation fra en fredning i eller uden for et internationalt naturbeskyttelsesområde, hvis det ansøgte ikke indebærer en forringelse af naturtyper og levesteder for arter eller betydelig forstyrrelse af arter, som området er udpeget for. Fredningsnævnet kan endvidere i medfør af § 50, stk. 3 kun meddele dispensation, hvis det ansøgte ikke kan ødelægge yngle- eller rasteområder i det naturlige udbredelsesområde for de dyrearter, der er nævnt i bilag 3 til loven, eller ødelægge de plantearter, der er nævnt i bilag 5 til loven, i alle livsstadier. Fredningsnævnet lægger efter sagens oplysninger til grund, at en dispensation ikke er i strid med naturbeskyttelseslovens § 50, stk. 2 eller 3.

Fredningsnævnet lægger endvidere til grund, at der ved det ansøgte foretages et ændring i 36 ha af det fredede areals status fra naturtilstand i overensstemmelse med råstoflovgivningen til landbrugsjord uden anvendelse af sprøjtning, mod at ansøgeren stiller erstatningsjord, der arealmæssigt overstiger de 36 ha, og som kan henligge i naturtilstand, til rådighed inden for Aalborg Kommune. Idet ingen har udtalt sig herimod, og idet det påtænkte ikke vil komme i konflikt med naturbeskyttelseslovens § 3, meddeler fredningsnævnet dispensation til det ansøgte.

Klagevejledning

Der kan klages over denne afgørelse til Miljø- og Fodevareklagenævnet. Klagefristen udløber 4 uger efter, at afgørelsen er meddelt. Er afgørelsen offentligt bekendtgjort, regnes klagefristen dog altid fra bekendtgørelsen. Klagen skal ifølge naturbeskyttelseslovens § 87 indgives via Miljø- og Fodevareklagenævnets digitale selvbetjening, jf. vejledningen på Miljø- og Fodevareklagenævnets hjemmeside www.naevneneshus.dk. Klagefristen udløber ved midnat på dagen for klagefristens udløb. Hvis klagefristen udløber på en lørdag eller en helligdag, forlænges fristen til den følgende hverdag.

Klageberettigede er, jf. naturbeskyttelseslovens § 86:

- Adressaten for afgørelsen,
- ejeren af den ejendom, som afgørelsen vedrører,
- offentlige myndigheder,
- en berørt nationalparkfond,
- lokale foreninger og organisationer, som har en væsentlig interesse i afgørelsen,
- landsdækkende foreninger og organisationer, hvis hovedformål er beskyttelse af natur og miljø, og
- landsdækkende foreninger og organisationer, som efter deres formål varetager væsentlige, rekreative interesser, når afgørelsen berører sådanne interesser.

Det er en betingelse for Miljø- og Fodevareklagenævnets behandling af en klage, at den, der klager, indbetaler et gebyr på 900 kr. for privatpersoner og 1.800 kr. for virksomheder og organisationer (2016-niveau). Klagegebyret reguleres den 1. januar hvert år efter den af Finansministeriet fastsatte sats for det generelle pris- og lønindeks som løbende offentliggjort i forslag til finanslov med virkning for klager, der modtages i Miljø- og Fodevareklagenævnet fra og med den 1. februar 2017. Miljø- og Fodevareklagenævnet offentliggør størrelsen af klagegebyret på sin hjemmeside www.naevneneshus.dk.

Gebyret opkræves i forbindelse med klagens oprettelse i Miljø- og Fodevareklagenævnets digitale selvbetjening. Klagen behandles først, når gebyret er betalt. Vejledning om gebyrbetalingen kan ligeledes findes på Miljø- og Fodevareklagenævnets hjemmeside www.naevneneshus.dk.

Gebyret tilbagebetales, hvis klagesagen fører til, at den påklagede afgørelse ændres eller ophæves, hvis klageren får helt eller delvis medhold i klagen, eller hvis klagen afvises som følge af overskredet klagefrist, manglende klageberettigelse eller fordi klagen ikke er omfattet af Miljø- og Fodevareklagenævnets kompetence. Det bemærkes, at hvis den eneste ændring af den påklagede afgørelse er forlængelse af en frist for efterkommelse af en afgørelse som følge af den tid, der er medgået til at behandle sagen i Miljø- og Fodevareklagenævnet, så tilbagebetales gebyret dog ikke.

Miljø- og Fodevareklagenævnet kan også beslutte at tilbagebetale klagegebyret, hvis der er indledt forhandlinger med afgørelsens adressat og/eller forsteinstansen om projektilpasninger, og disse forhandlinger fører til, at klager trækker sin klage tilbage, eller hvis klager i øvrigt trækker sin klage tilbage, for Miljø- og Fodevareklagenævnet har truffet afgørelse i sagen. Gebyret tilbagebetales dog ikke, hvis Miljø- og Fodevareklagenævnet vurderer, at der er forhold, der taler imod at tilbagebetale gebyret, f.eks. hvis klagen trækkes tilbage meget sent, herunder efter at klager har haft et afgørelsesudkast i partshøring.

En dispensation må i henhold til naturbeskyttelseslovens § 87, stk. 3, ikke udnyttes, før klagefristen er udløbet, eller behandling af en eventuel klage måtte være afsluttet.

Det følger endvidere af naturbeskyttelseslovens § 50, stk. 1, jf. § 66, stk. 2, at dispensationen bortfalder, hvis den ikke udnyttes inden 3 år efter, at den er meddelt.



Torben Bybjerg Nielsen

Denne afgørelse sendes til:

1. Poul Roesen,
2. Peter Halgren Madsen,
3. Miljøstyrelsen, København,
4. Aalborg Kommune, att. Roar Skovhøvd Poulsen,
5. Danmarks Naturfredningsforening, København,
6. Danmarks Naturfredningsforening v/ Steen Birkedal,
7. Dansk Ornitologisk Forening, København,
8. Dansk Ornitologisk Forening v/ Thorkild Lund,
9. Dansk Botanisk Forening v/ Flemming Thorning-Lund,
10. Friluftsrådet, centralt,
11. Friluftsrådet, Kreds Himmerland-Aalborg,
12. Region Nordjylland,
13. Pindstrup Mosebrug A/S.

BILAG D: UDKAST TIL DEKLARATION/SERVITUT VEDRØRENDE EFTERBEHANDLING

Kopi af deklaration som tinglyses på matrikelnumre 1dt og 1gm Vildmosegård, Mou, Aalborg Kommune.

Deklaration om efterbehandling

I forbindelse med råstoftilladelse af 19. december 2018 til indvinding af tørv på matrikelnumre 1dt og 1gm Vildmosegård, Mou i Aalborg Kommune, pålægges herved følgende bestemmelser i henhold til § 10, stk. 5 i Råstofloven, bekendtgørelse af lov om råstoffer nr. 124 af 26. januar 2017, for efterbehandling:

Formål:

Formålet med nærværende "Deklaration om efterbehandling" og den godkendte "Grave- og efterbehandlingsplan" er at sikre, at graveområdet efterbehandles til natur i sammenhæng med det omkringliggende landskab.

1. Indvindingen skal være afsluttet senest den 19. december 2028
2. Efterbehandlingen skal begynde så tidligt som muligt og være færdig 12 mdr. efter endt indvinding og senest den 19. december 2029
3. Grave- og efterbehandlingsplanen skal følges af indvinderen og ejeren indtil, Region Nordjylland eventuelt har godkendt en revideret plan.
4. Hvis der på et senere tidspunkt skal graves på de tilgrænsende ejendomme, kan Region Nordjylland på et hvilket som helst tidspunkt – både under og efter gravningen – forlange, at området omkring skellet gennemgraves og efterbehandles, så der ikke står en vold tilbage.
5. Der efterlades 0-0,3 meter tørv, så overfladen bliver svagt bølget
6. Al muld og overjord skal fjernes fra graven inden efterbehandlingen påbegyndes.

Region Nordjylland er påtaleberettiget.

Nærværende deklaration begæres tinglyst servitutstiftende på matrikelnumre 1dt og 1 gm Vildmosegård, Mou, Aalborg Kommune i henhold til § 10, stk. 5 i Råstofloven, jf. bekendtgørelse af lov om råstoffer nr. 124 af 26. januar 2017, og Naturbeskyttelseslovens § 66, jf. bekendtgørelse af lov om naturbeskyttelse nr. 934 af 27. juni 2017.

Region Nordjylland

Aalborg den 19. december 2018

Pia Heuer Andersen

Geolog

BILAG E: GENERELLE BESTEMMELSER

De generelle bestemmelser er bestemmelser, der er fastsat i den gældende lovgivning og disse bestemmelser kan derfor ikke påklages.

Tilsyn

1. Region Nordjylland fører tilsyn med at vilkårene i råstoftilladelsen overholdes. Efter råstofloven har Region Nordjyllands medarbejdere uden retskendelse adgang til offentlige og private ejendomme for at se, om lovene overholdes og de vilkår, der er givet i råstoftilladelsen. Politiet yder om nødvendigt bistand til at gennemføre dette, jf. Råstoflovens § 32.
2. Region Nordjylland skal efter råstofloven foranledige et ulovligt forhold lovliggjort, med mindre forholdet har underordnet betydning. Region Nordjylland kan meddele påbud om, at et ulovligt forhold lovliggøres inden for en nærmere fastsat frist, jf. Råstoflovens § 33.

Hvis det ikke sker i rette tid, kan Region Nordjylland få arbejdet lavet på ejerens eller indvinderens regning, jf. Råstoflovens § 33.

3. Region Nordjylland kan efter råstofloven fravige et vilkår, når et forhold vurderes at være af mindre eller underordnet betydning. Et vilkår kan fraviges på baggrund af en konkret vurdering eller hvis forudsætningerne ændres under indvindingsperioden.

Omfang af indvinding

4. Jf. Råstoflovens § 9, stk. 2, skal det anmeldes til Region Nordjylland, hvis indvinder ønsker at indvinde andre råstoffer indenfor arealet end det tilladte. Anmeldelsen skal ske senest 4 uger efter, at den nye indvinding er påbegyndt. Derefter har Region Nordjylland inden for de efterfølgende 4 uger mulighed for at forbyde den nye indvinding eller stille ændrede vilkår på baggrund af den ændrede indvinding. Hvis der er stillet vilkår om, at muld og overjord ikke må fjernes fra arealet kræver det en ny afgørelse efter Råstoflovens § 7, for at muld og overjord kan fjernes.

Tinglysning

5. På ejendommen bliver der tinglyst en deklaration, som omfatter betingelser/vilkår for indvindingen og efterbehandlingen. Den bliver tinglyst i forbindelse med, at igangsætningstilladelsen bliver udstedt.

Bortfald og inddragelse af tilladelse

6. En tilladelse bortfalder, hvis den ikke udnyttes inden 3 år efter, at den er meddelt, eller ikke har været udnyttet i 3 på hinanden følgende år, med mindre der er truffet afgørelse om en længere frist i forb. med tilladelsen.
7. Region Nordjylland kan efter råstofloven tilbagekalde en tilladelse i tilfælde af, at indvinder groft eller gentaget overtræder vilkår eller lovene i øvrigt.

Konkurs mv.

8. Hvis indvinders virksomhed går konkurs, i betalingsstandsning eller lignende, har såvel indvinder som ejendommens ejer pligt til at give Region Nordjylland besked herom.

Ejer- og brugerforhold

9. Region Nordjylland skal altid holdes underrettet om, hvem der ejer det areal, indvindingen sker på. Region Nordjylland skal altid holdes underrettet om, hvem der står for indvindingen.

Indberetning af råstofafgift og -undersøgelser

10. Indvinder skal hvert år indberette til den årlige råstofstatistik. Region Nordjylland sender indberetningsskemaer ud. Der skal udfyldes et indberetningsskema med oplysninger om indvundne materialer og mængder for hver grav. Skemaerne sendes til Region Nordjylland. Region Nordjylland sender de udfyldte skemaer til Danmarks Statistik, jf. Råstoflovens § 29.
11. Indvinder skal betale en afgift til staten for hver m³, der indvindes. Afgiften opkræves af Skat og er for øjeblikket på kr. 5,00 pr. m³. Region Nordjylland giver meddelelse til Skat ved at sende en kopi af råstoftilladelsen.
12. Inden 3 måneder efter boringer mv. efter råstoffer i jorden skal resultaterne indberettes til Danmarks og Grønlands Geologiske Undersøgelse (GEUS). Det skal ske på særlige skemaer, som fås hos Region Nordjylland.

Fremmed jord

13. Muldjord og mineraljord der kommer andre steder fra, må ikke modtages i graven uden dispensation fra Region Nordjylland i det enkelte tilfælde, jf. Jordforureningslovens § 52. Indvinder kan få et skema ved Region Nordjylland som skal bruges, når indvinder vil søge om dispensation til at modtage jord andre steder fra.

Vandindvinding, grundvandssænkning, overfladevand og dræn

14. Der må ikke indvindes vand i graven, med mindre der foreligger en tilladelse fra kommunen på baggrund af vandforsyningsloven.
15. Der må ikke uden særlig tilladelse fra kommunen foretages oppumpning og bortledning af grundvand med henblik på grundvandssænkning.
16. Såfremt der i forbindelse med indvindingen bortlægges dræn, kan kommunen forlange disse omlagt for at sikre mod utilsigtet næringstilførsel til søer og lignende.

Fortidsminder og naturhistoriske genstande

17. Hvis der under gravningen forekommer fortidsminder, der ikke er registreret, skal arbejdet omgående indstilles i det omfang fortidsmindet berøres. Det kan fx være gravpladser, bopladser, kirker og lignende, der ofte giver sig tilkende i form af stenlægninger, potteskår, knogler, trækulsholdigt jord eller lignende. Fundet skal straks anmeldes efter Museumslovens § 27.

Anmeldelsen skal ske til Nordjyllands Historiske Museum, Algade 48, 9000 Aalborg, tlf. 99 31 74 00, e-mail: historiskmuseum@aalborg.dk

18. Hvis der i forbindelse med gravningen fremkommer en usædvanlig naturhistorisk genstand, skal arbejdet omgående indstilles i det omfang det berører genstanden. Det kan fx være en geologisk, botanisk eller zoologisk genstand af fossil eller subfossil karakter eller en meteorit, der er af enestående videnskabelig eller udstillingsmæssig værdi. Fundet skal straks anmeldes efter Museumslovens § 29.

Anmeldelsen skal ske til Naturhistorisk Museum, Wilhelm Meyers Allé 10, Universitetsparken, 8000 Aarhus C., tlf. 86 12 97 77, e-mail: nm@nathist.dk.

19. Der må ikke foretages ændring i tilstanden af arealet indenfor 100 meter fra fortidsminder, der er beskyttet efter bestemmelserne i museumsloven. Der må ikke etableres hegn, placeres campingvogne og lignende indenfor dette areal.
20. På fortidsminder og indenfor en afstand af 2 meter fra dem må der ikke foretages jordbehandling, gødes eller plantes. Der må heller ikke anvendes metaldetektor.
21. De dyrearter der er nævnt i bilag 3 til Naturbeskyttelsesloven (bilag IV-arter), må ikke forsætligt forstyrres med skadelig virkning for arten eller bestanden. Forbuddet gælder i forhold til alle livsstadier af de omfattede dyrearter. Yngle- eller rasteområder for de arter, der er nævnt i bilag 3 til Naturbeskyttelsesloven må ikke beskadiges eller ødelægges.

BILAG F: UDDRAG AF MUSEUMSLOVEN – JF. LOVBEK. NR. 358 AF 8. APRIL 2014

§ 27. Den arkæologiske kulturarv omfatter spor af menneskelig virksomhed, der er efterladt fra tidligere tider, dvs. strukturer, konstruktioner, bygningsgrupper, bopladser, grave og gravpladser, flytbare genstande og monumenter og den sammenhæng, hvori disse spor er anbragt.


Stk. 2. findes der under jordarbejde spor af fortidsminder, skal arbejdet standses i det omfang det berører fortidsmindet. Fortidsmindet skal straks anmeldes til kulturministeren eller det nærmeste statslige eller statsanerkendte kulturhistoriske museum. Fundne genstande der ikke er danefæ, jf. § 30, stk. 1, skal efter anmodning fra kulturministeren eller det pågældende kulturhistoriske museum afleveres til vedkommende statslige eller statsanerkendte museum, således at det indgår i museets samling.

Stk. 3. Kulturministeren beslutter snarest, om arbejdet kan fortsætte, eller om det skal indstilles, indtil der er foretaget en arkæologisk undersøgelse, eller indtil spørgsmålet om erhvervelse efter stk. 8 er afgjort. Senest 1 år efter at anmeldelsen er modtaget, kan arbejdet genoptages, med mindre kulturministeren har afgivet indstilling om erhvervelse af fortidsmindet efter stk. 8.

Stk. 4. Udgiften til den arkæologiske undersøgelse afholdes af den, for hvis regning jordarbejdet skal udføres.

Stk. 5. Udgiften afholdes dog af kulturministeren, såfremt

1. årsagen til undersøgelsen er erosion eller jordarbejde i forbindelse hermed eller jordarbejde udført som led i dyrkning af almindelige landbrugsafgrøder eller som led i almindelig skovdrift, medmindre driften forestås af en statslig eller kommunal myndighed, i hvilke tilfælde udgiften afholdes af vedkommende myndighed.
2. det kulturhistoriske museum i udtalelsen efter § 25 har oplyst, at jordarbejdet ikke vil indebære en risiko for ødelæggelse af væsentlige fortidsminder, eller
3. fortidsmindet fredes efter lov om naturbeskyttelse eller erhverves med henblik på bevaring på stedet efter stk. 8.
 - a. Stk. 6. Kulturministeren kan i særlige tilfælde yde tilskud til udgifter til arkæologiske undersøgelser, der gennemføres efter stk. 3, jf. stk. 4.
 - b. Stk. 7. Private grundejeres tab ved ikke at kunne fortsætte den hidtidige drift, mens undersøgelsen foretages, eller indtil spørgsmålet om erhvervelse efter stk. 8 er endeligt afgjort, erstattes af kulturministeren. Kan der ikke opnås enighed om erstatningen, fastsættes denne af den taksationskommission, der er nævnt i naturbeskyttelsesloven.
 - c. Stk. 8. Finder kulturministeren, at det pågældende fortidsminde bør bevares på stedet for eftertiden, kan kulturministeren erhverve fortidsmindet og eventuelt omkringliggende areal. Erhvervelsen kan ske ved ekspropriation efter reglerne i lov om fremgangsmåden ved ekspropriation vedrørende fast ejendom.
 - d. Stk. 9. Kulturministeren eller den, kulturministeren bemyndiger hertil, har til enhver tid uden retskendelse adgang til steder, hvor der foretages jordarbejder, og hvor der fremkommer fund eller underarbejder kan formodes at fremkomme fund som nævnt i stk. 1. Legitimation skal forevises på forlangende. Politiet yder nødvendig bistand til at udnytte adgangsretten.
 - e. Stk. 10. Kulturministeren kan fastsætte nærmere regler om den arkæologiske undersøgelsesvirksomhed efter stk. 3 og om gennemførelse af bestemmelserne i stk. 4-6.



Tilladelse til erhvervsmæssig
råstofindvinding af tørv

Regional Udvikling
Niels Bohrs Vej 30
9220 Aalborg Øst



REGION NORDJYLLAND
- i gode hænder