

Dispensation fra jordforureningslovens § 52 om tilførsel af jord til areal på Kærsgårdvej 6, 9800 Hjørring, Hjørring Kommune

Region Nordjylland har behandlet din ansøgning af 30. april 2024 om dispensation til at tilføre op til 2.600 ton (ca. 1.500 m³) uforurenede jord til råstofgraven på matr.nr. 9a Ø. Vidstrup By, Vidstrup, Kærsgårdvej 6, 9800 Hjørring, Hjørring Kommune.

Jorden kommer fra en opgravning i forbindelse med bygge-anlægsarbejde på matr.nr. 124ac, 124cæ, 124fo, 124gl og 124ci Horne By, Hirtshals, Hjørring Kommune.

Ansøgningen er behandlet efter jordforureningslovens¹ § 52.

Afgørelse

Region Nordjylland meddeler hermed dispensation til det ansøgte på betingelse af, at nedenstående vilkår overholdes.

Regionens afgørelse er truffet efter jordforureningslovens § 52, stk. 2, nr. 3.

Vilkår

1. Dispensationen gælder fra **den 2. maj 2024 til den 21. juni 2024**, hvorefter dispensationen **ikke længere er gyldig**. Vær opmærksom på, at hvis arbejdet påbegyndes inden udløbet af klagefristen, er det for egen regning og risiko.
2. Dispensationen gælder kun for op til 2.600 ton jord (ca. 1.500 m³) i form af fyldjord/intaktjord. Jordens indhold af forurenende stoffer må ikke overstige de til enhver tid gældende

¹ Lovbekendtgørelse nr. 282 af 27. marts 2017 om forurenede jord

jordkvalitetskriterier fra Miljøstyrelsen. Jorden stammer fra udgravning i forbindelse med bygge- og anlægsarbejde på matr.nr. 124ac, 124cæ, 124fo, 124gl og 124ci Horne By, Hirtshals, Hjørring Kommune.

3. Hvis der under arbejdet konstateres en forurening, skal arbejdet standses, jf. jordforureningslovens § 71, og Hjørring Kommune og Region Nordjylland skal straks kontaktes.
4. I skal ved syn og lugt sikre jer, at jorden ikke er forurennet. **Jorden må ikke indeholde affald af nogen art, som fx træstubbe, bygningsaffald i form af beton- og teglstykker og asfaltstykker.**
5. Region Nordjyllands medarbejdere har efter jordforureningslovens § 57 til enhver tid uden retskendelse og mod behørig legitimation adgang til opgravningsstedet og modtagelsesstedet for bl.a. at påse, om jordforureningsloven og de stillede vilkår i denne dispensation bliver overholdt.
6. Der må ikke tilføres andre materialer til råstofgraven end den jord, der er givet dispensation til.
7. Tilført jord må maksimalt indbygges op til de oprindelige terrænkoter for modtagelsesstedet.
8. Jord med humus i, fx muld, tørvejord og lignende, må ikke tildækkes af andre jordarter, da indholdet af organisk materiale ved tildækning giver risiko for forurening af grundvandet på grund af nedbrydning af det organiske materiale.
9. Regionen kan forlange, at ansøger for egen regning bl.a. får udtaget jordprøver og foretaget analyser med det formål at dokumentere, at den modtagne jord er uforurennet. Prøverne skal udtages og analyserne foretages af et akkrediteret firma/laboratorium.
10. Regionen kan påbyde, at jorden fjernes fra råstofgraven, hvis det viser sig, at jorden **ikke** er uforurennet. Der skal i så fald rettes henvendelse til Hjørring Kommune for at få anvist, hvor jorden skal deponeres. Region Nordjylland skal kontaktes, når jorden er fjernet samt have tilsendt kopi af kvitteringer/vejesejler for den fjernede jord.
11. **Firmaet skal senest ved udløb af dispensationen skriftligt på det vedlagte skema** indberette til Region Nordjylland, hvor mange m³ jord samt hvilke jordarter der reelt er tilført råstofgraven. Indberetningsskemaet kan også findes på regionens hjemmeside www.rn.dk/råstoffer under Tilførsel af jord til råstofgrave.

Regionens vurdering

Grundvandsforhold ved modtagestedet

På modtagestedet har der været en ikke-erhvervs-mæssig indvinding af råstoffer i perioden fra omkring år 2000 og fremefter. Arealet ligger i område med drikkevandsinteresser. Nærmeste område med særlige drikkevandsinteresser ligger ca. 1,4 km øst for modtagestedet og de nærmeste indvindingsoplande ligger ca. 2,5 km nord- og sydøst for arealet. Grundvandet ligger omkring kote 13 – 14

m DVR90 og strømningsretningen er mod vest. Terrænet ligger Kote 16-23. Der er mere end 1.000 m til de nærmeste vandforsyningsboringer.

Med den ansøgte jordtilførsel søges der om at efterbehandle arealet hvor der har været en ikke-erhvervsmæssige råstofindvinding over en årrække. Ved tilførsel af jord kan arealet udjævnes og indgå i markdrift i sammenhæng med de omkringliggende arealer. Modtagestedet udgår en mindre del af et areal der indgår som nyt graveområde i Region Nordjyllands udkast til Råstofplan 2024. Det forventes imidlertid ikke, at der konkret bliver råstofindvinding på arealet indenfor de nærmeste 15 - 20 år.

Opgravningssted og materialer

Jorden opgraves fra matr.nr. 124ac, 124cæ, 124fo, 124gl og 124ci Horne By, Hirtshals, Hjørring Kommune, Jyllandsgade/Svinget, 9850 Hirtshals, Hjørring Kommune. Jorden opgraves som led i bygge- og anlægsarbejde i forbindelse med etablering af ny dagligvareforretning. Opgravningsstedet er områdeklassificeret, men ikke V1- eller V2 kortlagt.

Der er taget i alt 86 repræsentative analyser af jorden der ønskes bortkørt. Analyser er taget jævnt fordelt over hele arealet ved 5 stik ned i jorden der er sammenblandet til én prøve. Analyserne er taget af fyldjord fra 0-0,5 meter dybde. Et enkelt sted (analyse nr. 53) er der taget 4 analyser til henholdsvis 0,5, 1, 1,5 og 2 meters dybde. Det samlede areal som analyserne er fordelt på, er på ca. 2.000 m². Jorden der skal opgraves og bortkøres, er som udgangspunkt fra 0-0,5 meters dybde. Arealet der er repræsenteret ved prøve nr. 53 dog ned til 2 meters dybde.

Alene jord hvor analyserne viser, at jordkvalitetskriteriet er overholdt er omfattet af denne dispensation. I alt 11 analyser overholder ikke jordkvalitetskriteriet. Jord repræsenteret ved disse analyser kan ikke bortkøres til råstofgraven på matr.nr. 9a Ø. Vidstrup By, Vidstrup. Det drejer som om analyse nr. 2, 5, 8, 9, 18, 20, 70, 81-84. Det er oplyst at jord repræsenteret ved disse analyser er anmeldt særskilt til kommunen og kørt til godkendt modtager.

Baseret på ovenstående vurderer Region Nordjylland, at den ansøgte tilførsel af uforurennet jord ikke vil udgøre en risiko for forurening af vandindvindingsanlæg eller udgøre en risiko for forurening af grundvand som forventes at indgå i den fremtidige drikkevandsforsyning.

Bilag IV-arter

Regionen har d. 1. maj 2024 foretaget søgning i Naturbasen.dk, arter.dk og Danmarks Naturdata efter registreringer af bilag IV-arter indenfor modtagearealet inkl. en radius på et par hundrede meter. Der blev i den forbindelse ikke fundet registreringer af bilag IV-arter. Der har været aktivitet i form af gravning indenfor modtageområdet indenfor den seneste årrække og arealet har således ikke ligger stille. Der er ingen tilgroning på arealet. På luftfoto ses at der i perioder er mindre vandsamlinger i bunden af arealet, men der er ikke beplantning eller skjulesteder i tilknytning til disse.

På baggrund af ovenstående er det regionens vurdering, at der ikke er yngle- eller rasteområder for bilag IV-arter på arealet omfattet af råstoftilladelsen. Tilførsel af jord til råstofgraven vurderes derfor ikke at beskadige eller ødelægge yngle- eller rasteområder i det naturlige udbredelsesområde for bilag IV-arter.

Høring

I forbindelse med sagens behandling har Hjørring Kommune oplyst, at den ansøgte tilførsel af jord ikke er omfattet af krav om landszonetilladelse. Selve jordtilførslen er omfattet af jordflytningsbekendtgørelsens regler og skal anmeldes til kommunen.

Offentliggørelse og klagevejledning

Afgørelsen offentliggøres på [Region Nordjyllands hjemmeside](#). Klagefristen udløber 4 uger efter, at er afgørelsen er offentligt bekendtgjort. Hvis klagefristen udløber på en lørdag eller helligdag, forlænges klagefristen til den følgende hverdag.

Klageberettigede er afgørelsens adressat, enhver der har en væsentlig individuel interesse i sagens udfald, kommunalbestyrelsen og embedslægeinstitutionen. Hvis du ønsker at klage over denne afgørelse, kan du klage til Miljø- og Fødevareklagenævnet.

Du klager via klageportalen, som du finder via borger.dk eller virk.dk. Du logger på klageportalen med Nem-ID. En klage er indgivet, når den er tilgængelig for Region Nordjylland via klageportalen. Når du klager, skal du betale et gebyr på 900 kr. for borgere og 1.800 kr. for virksomheder, foreninger, organisationer og offentlige myndigheder.

I klageportalen sendes din klage automatisk først til Region Nordjylland. Hvis Region Nordjylland fastholder afgørelsen, sender Region Nordjylland klagen videre til behandling i nævnet via klageportalen. Du får besked om videresendelsen.

En eventuel klage over dispensationen har ikke opsættende virkning, medmindre Miljø- og Fødevareklagenævnet bestemmer noget andet jf. jordforureningslovens § 79. Udnyttelse af denne dispensation inden klagefristens udløb - herunder påbegyndelse af jordflytning - er på firmaets eget ansvar.

Miljø- og Fødevareklagenævnet afviser din klage, hvis du sender den uden om klageportalen, medmindre du er blevet fritaget for brug af klageportalen. Hvis du ønsker at blive fritaget for at bruge klageportalen, skal du sende en begrundet anmodning til Miljø- og Fødevareklagenævnet. Nævnet afgør herefter, om du kan fritages for at bruge klageportalen.

Hvis firmaet ønsker at anlægge et søgsmål ved domstolen til prøvelse af Region Nordjyllands afgørelse, skal sagen være anlagt inden 12 måneder efter, at dispensationen er offentliggjort på www.raastoffer.rn.dk

Hvis I har spørgsmål til ovenstående, er I velkommen til at kontakte os.

Med venlig hilsen

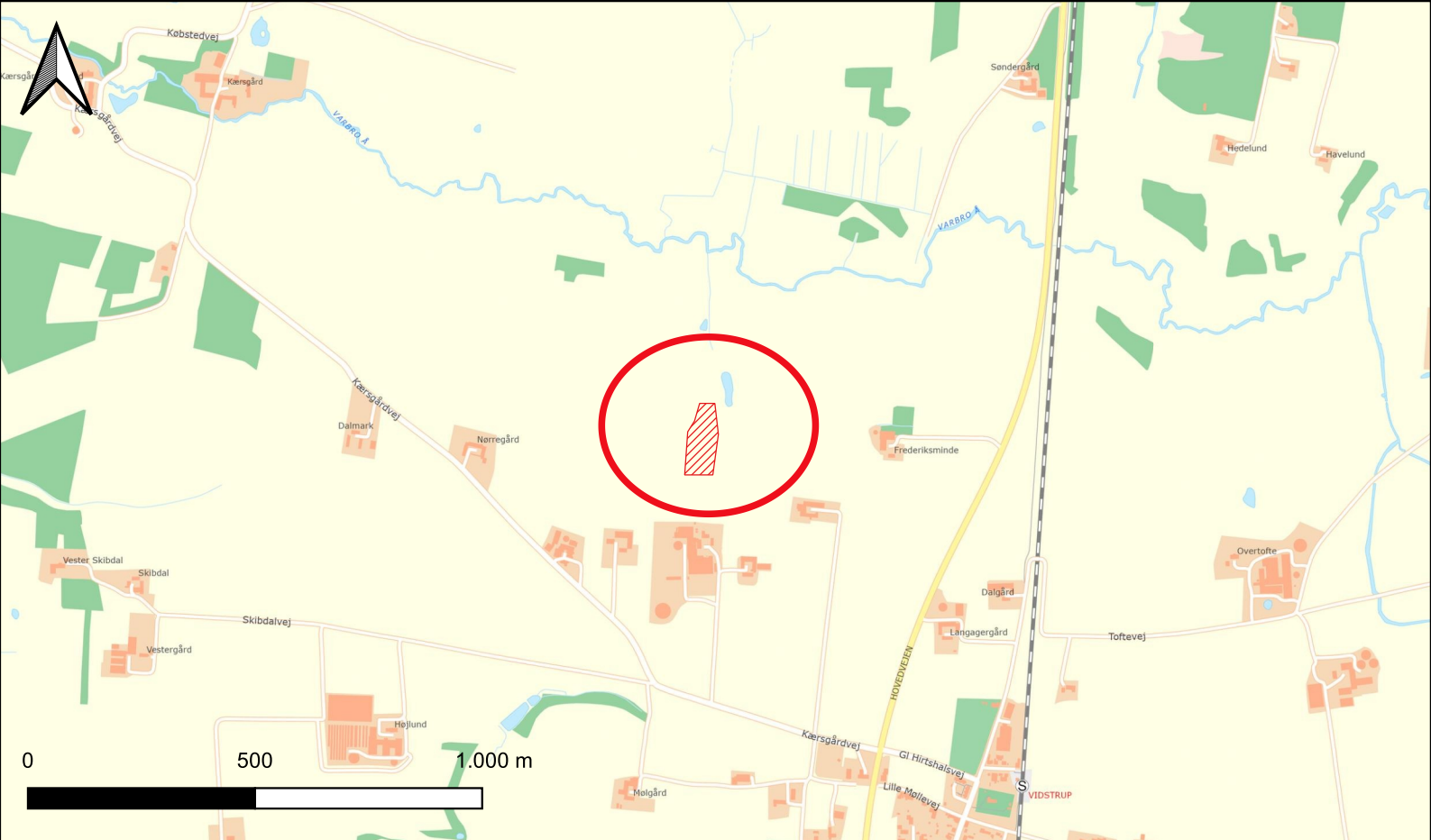
Anne Marie Henriksen
Råstofsagsbehandler

Bilag:

- Kort over opgravningssted
- Kort over modtagelsessted
- Indberetningskema

Kopi til:

- Jens Bach Poulsen, jcbbach@hotmail.com
- Flemming Christensen, Lønstrupvej 580, 9800 Hjørring (lodsejer)
- Toftegaard Maskinstation (indvinder), Lønstrupvej 580, 9800 Hjørring
- Styrelsen for Patientsikkerhed Vest, trvest@stps.dk
- Hjørring Kommune, att. Kasper Andersen, kasper.anersen@hjoerring.dk samt Gitte Johansen, gitte.johansen@hjoerring.dk



Modtagested: matr.nr. 9a Ø. Vidstrup By, Vidstrup, Kærsgårdvej 6, 9800 Hjørring, Hjørring Kommune

Tegnforklaring

- Matrikelskel
- Modtagested

Jour.nr.: 2024-014841

Kort: Modtagelsessted

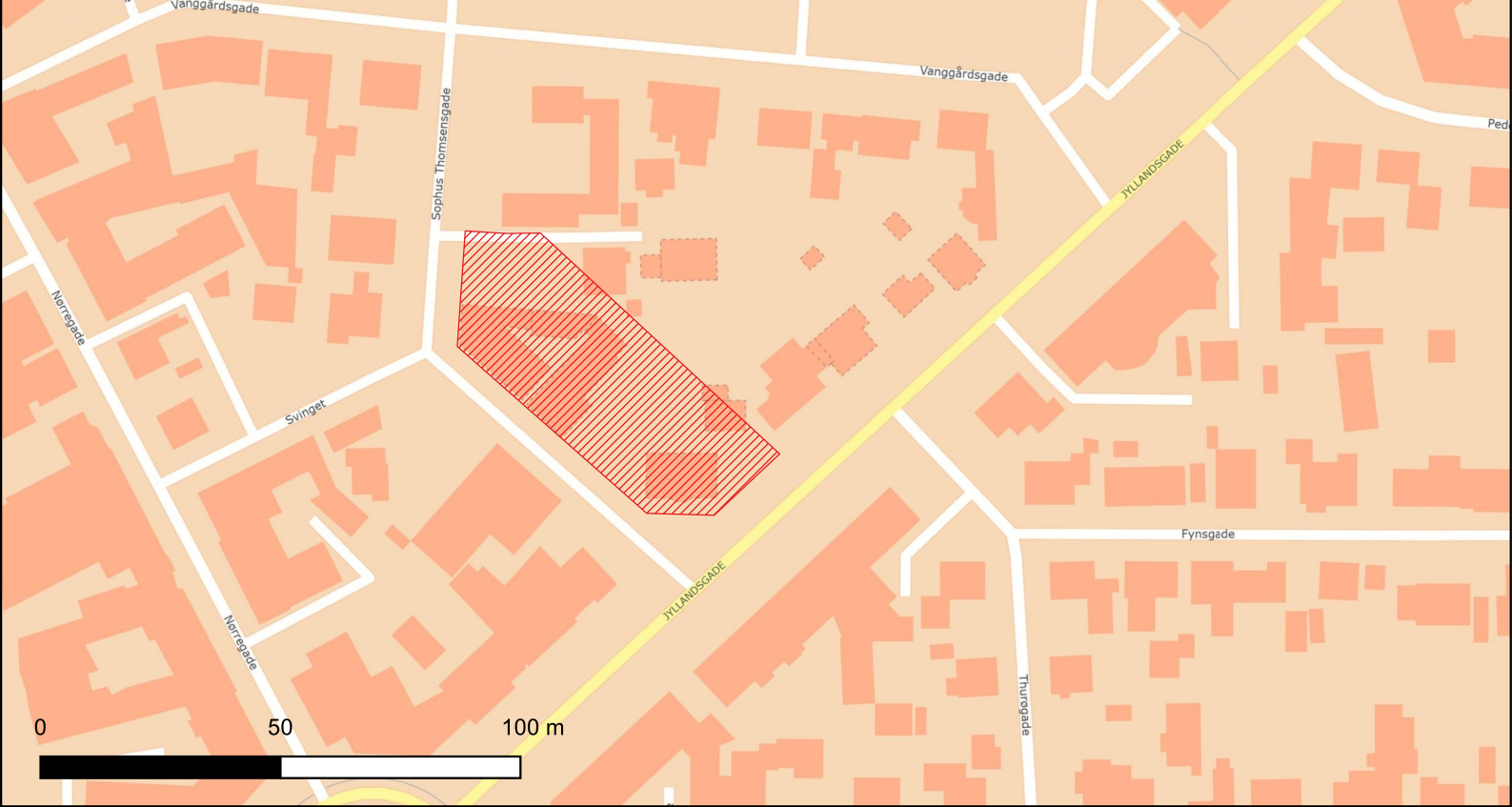
Bilag: 2

Målforshold: 1:15.000 / 1:5.000

Udf. af: AMH / Region Nordjylland



Dato: 01-05-2024

Rev.:



Opgravningssted: Matr.nr.124ac, 124cæ, 124fo, 124gl, 124cl
 Horne By, Hirtshals, Hjørring Kommune

Tegnforklaring

-  Matrikelskel
-  Opgravningssted

Jour.nr.: 2024-014841

Kort: Opgravningssted

Bilag: 1

Målförhold: 1:1.000 / 1:1.500

Udf. af: AMH / Region Nordjylland

Dato: 01-05-2024

Rev.:



REGION NORDJYLLAND
– i gode hænder

Regional Udvikling

Kontoret for Bæredygtig Udvikling
raastoffer@rn.dk
Niels Bohrs Vej 30
9220 Aalborg Øst
97 64 82 76
www.rn.dk/råstoffer

Indberetningen sendes pr. brev eller e-mail til:

Region Nordjylland
Kontoret for Bæredygtig Udvikling
Niels Bohrs Vej 30
9220 Aalborg Øst

raastoffer@rn.dk

Indberetning af tilkøbt jord til råstofgrave

Regionens sagsnr.:	
Indehaver af dispensationen:	
Navn/virksomhed	
Adresse	
E-mail	
Tlf.nr.	
Opgravningssted:	
Matr.nr. og ejerlav	
Adresse	
Råstofgrav:	
Matr.nr. og ejerlav	
Adresse	
Tilkøbt mængde i m³:	
Jordart:	
Tilførselens varighed:	Fra uge: til uge:
Dato:	
Underskrift:	