

JORDFORURENINGSGRUPPEN

Region Nordjylland

Emne: Retningslinjer for udarbejdelse af situationsplan		Nr.: 04-50-23
		Revision: 3
Udarb. af: MLP	Godk. af: KBM	Dato: 29.09.2015

Retningslinjer for udarbejdelse af situationsplan

Situationsplanen skal illustrere alle nuværende og tidligere aktiviteter på lokaliteten. Følgende forhold skal, så vidt det er muligt, fremgå af situationsplanen:

- Nuværende bygninger og aktiviteter
- Tidligere bygninger og aktiviteter
- Nuværende og evt. tidligere matrikelgrænser samt matrikelnummer
- Tanke
- Kloakforhold, hvis sagsmaterialet indeholder kloakplaner
- Olie- /benzinudskillere
- Belægninger på grunden – skal kun anføres, hvis der er udført besigtigelse, eller der i sagsmaterialet er nyere fotos, så det er muligt at fastslå typen af belægning

Signaturforklaringen skal følges.

Følgende skal angives på situationsplanen:

- Vejnavn
- Husnumre
- Matrikelnumre (tidligere og eksisterende)
- GVS –strømningsretning for primær og sekundære magasiner

Alle potentielle forureningskilder skal angives på situationsplanen, medmindre andet er aftalt med regionens sagsbehandler. Findes der ikke en forud-defineret signatur for forureningskilden i signaturforklaringen, angives kilden med tekst og placering på situationsplanen.

Tanktabel angives på situationsplanen.

Tidligere analyseresultater og prøvetagningspunkter angives på situationsplanen med oprindelig navngivning og farvekoder som angivet i signaturforklaringen.


Ved dybere borer (filtersatte og ikke-filtersatte) angives farvekoder for analyseresultater således, at cirkel og kors angiver jordanalyserne, og prikken i midten ved filtersatte borer angiver vandanalysen.

Hvis det er muligt, angives hvilke områder af lokaliteten der anvendes som bolig / erhvervsformål.

I sidehovedet angives:

- Region Nordjylland logo
- Rådgiver
- Lokalitetsnr.
- Emne
- Adresse
- Dato
- Udarbejdet af
- Målepind og målestoksforhold

SIGNATURER



BYGNING
Angiv opførelsesår og
nuværende/tidligere anvendelse
samt evt. port



TIDL. BYGNING
Angiv opførelse- og
nedrivningsår samt tidligere
anvendelse



MATRIKELLINIE



TIDLIGERE MATRIKELLINIE



OVERFLADETYPE
Angives med tekst og afgrænset område



STØRRE TRÆER OG BUSKE



FOTOVINKEL MED REFERENCE TIL FOTOBILAG
Fotovinklen er her mod højre



NORDPIL



MÅLEPIND/MÅLESTOK



RETNING FOR GRUNDVANDSSTRØMNING
Angiv påjældato samt primær/sekundær



GVS Primær



VANDHUL/SØ/VAND



VANDLØB

FELTARBEJDE OG ANALYSER

▲ PL2 PORELUFT

■ MP2 MÅLEPUNKT UNDER GULV, LUFT
(ikke udtaget i Jordmetriken)

● IM1 INDEKLIMAMÅLING, LUFT
Passiv opmåling

● Udeluft UDELUFTREFERENCE, LUFT
Passiv opmåling

+^{OS} OVERFLADEBORING

⊕^{B5} MILJØBORING

⊕^{B6} MILJØBORING, FILTERSAT

● KP5 KANTPRØVE

● BP6 BUNDPRØVE

x PRØVEBORING

FARVESIGNATURER


■ UNDER KVALITETSKRITERIER/IKKE PÅVIST
Jord, vand, luft

■ OVER KVALITETSKRITERIER OG UNDER
AFSKÆRINGSKRITERIER
Jordprøver

■ OVER AFSKÆRINGS-, GRUNDVANDS-
OG AFDAMPNINGSKRITERIER
Jord, vand, luft

■ IKKE ANALYSERET

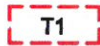
FORURENINGSKILDER



TANK



AFGRAVET OMRÅDE



TIDLIGERE TANK



FORURENING/RESTFORURENING
Jord



**UDLUFTNING/PÅFYLDNING TIL
TANK**



FORURENING/RESTFORURENING
Vand



STANDERØ



SANDFANG



OLIEUDSKILLER



OLIEFYR



PÅFYLDNINGSPADS



KLOAKLEDNING



AFLØB/GULVAFLØB



TIDLIGERE KLOAKLEDNING



LIFT (Hydraulisk)



BRØND



OLIEOPLAG



TRANSFORMERSTATION



SMØREGRAV



OPLAG
Ikke olie





VASKEPLADS/BLANDEPLADS



AFKAST



RENSEMASKINE

 GVS 01.09.10
 Sekundær
 GVS
 Primær





NIELS BOHRSVEJ

Fortov

EKSEMPEL

Tank	Etableringsår	Status	Størrelse	Anvendelse	Placering
T1	Før 1958	Ssv. opgravet 1958	4.000 L	Fyringsolie	Nedgravet
T2	1958	Ikke i brug	15.000 L	Fyringsolie	Nedgravet
T3	1977	Fjernet ca. 1997	1.200 L	Fyringsolie	Ovenjordisk
T4	2000	I brug	4.000 L	Dieselolie	Nedgravet
T5	2000	I brug	4.000 L	Benzin	Nedgravet

 REGION NORDJYLLAND REGIONAL UDVIKLING	Emne Situationsplan		Bilag 6.1	
	Dato 04-05-10	Adresse Niels Bohrsvej 30a og 30b, Aalborg Ø		
	Lokalfetsnr. 666-00666	Matrikelnr. 17g og 17k Aalborg Markjorder, Aalborg Ø		
	Udført af XXX	 Målestok 1:300		
Rådgivende Ingeniørfirma Dansk Miljørådgivning A/S				

