



JAR-nyhedsbrev fra Region Nordjylland maj 2018

Den nyeste version af tjeklisten kan altid findes i vores kvalitetshåndbog:
www.rn.dk/Regional-Udvikling/Jordforurening/Kvalitetshaandbog under IT-værktøjer.

Har du spørgsmål til nyhedsbrevet kan du kontakte den sagsbehandler i Region Nordjylland, som du arbejder for.

Ny version af JAR i Region Nordjylland

Region Nordjylland har installeret en ny version af JAR (version 3.6) d. 31. maj 2018.

I dette nyhedsbrev kan du læse om den nyeste version af JAR, og de væsentligste ændringer, der er sket fra sidste version. Cowi har overtaget arbejdet med udviklingen af JAR efter SWECO, og dette er deres første JAR version.

Når den nye version bruges første gang, skal du trykke **Ctrl + F5** for at sikre, at alle knapperne i JAR er placeret rigtigt.

GIS – Søgning på adresse

I GIS-søgningen har JAR tidligere zoomet meget langt ind, når der søges på en adresse.

Dette er rettet, så zoomniveauet nu er mere passende, og den fremsøgte adresse markeres midlertidigt med en grøn prik:

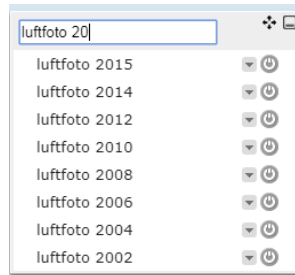


GIS – Koordinater i kort

Det er nu muligt igen at se koordinaterne i GIS-kortet. Koordinaterne vises i nederste venstre hjørne af kortet.

GIS – Søgning på lag

Der kan nu søges på lag ved at skrive i det øverste felt i temavælgeren i GIS-delen.

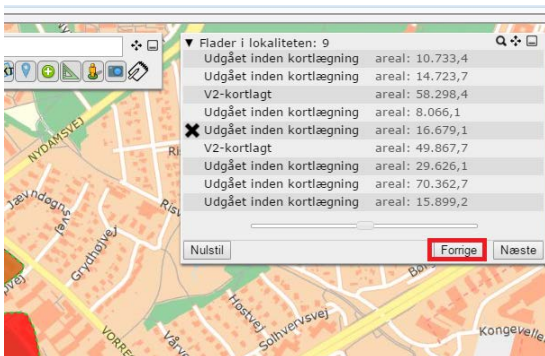


Klik derefter på det lag, som ønskes tændt/slukket.




For at komme tilbage til den "almindelig" temavælger, skal teksten i feltet slettes.

GIS – Oprettelse af sagstrin – mulighed for at gå tilbage


Ved oprettelse af et sagstrin er der kommet en ny knap "Førige" i GIS-delen, som gør det muligt at gå tilbage til første del af sagstrins-oprettelsen.

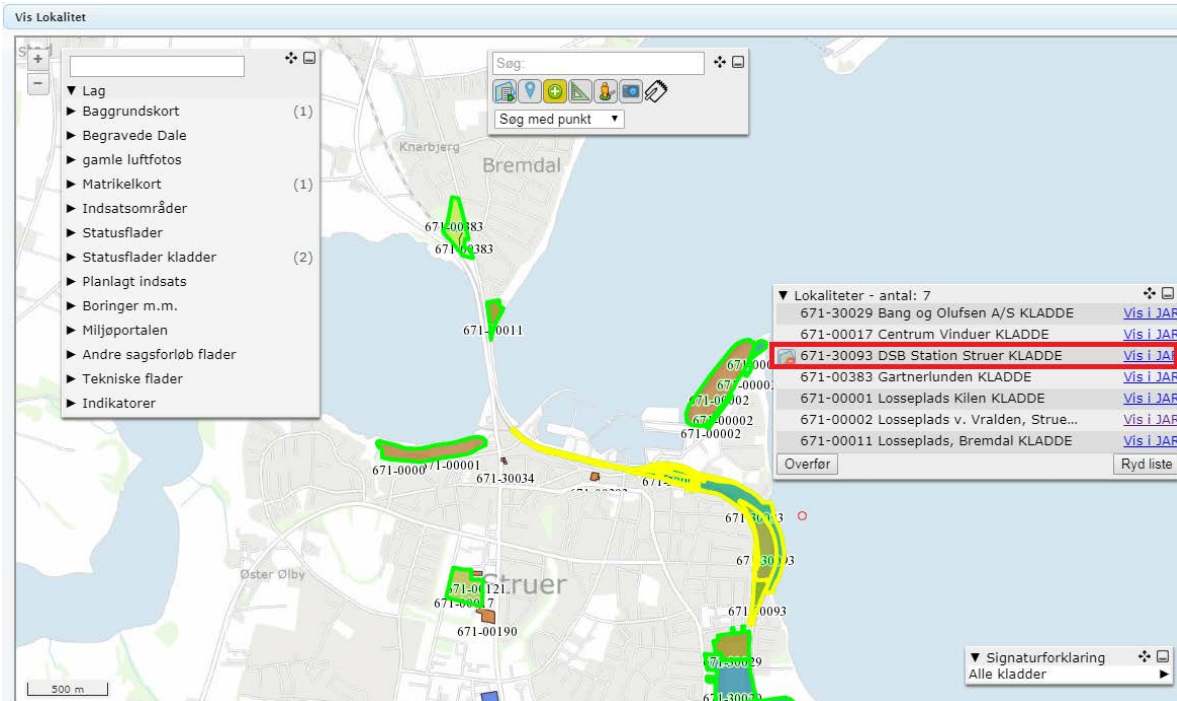


GIS – Fortryd handling ved flytning af punkter på flade

Hvis der fortrydes et eller flere flyttede punkter ved brug af , kan knapperne   bruges. Det betyder, at du ikke længere skal starte forfra, når du retter en flade til.


GIS – fremhævelse af valgte lokaliteter

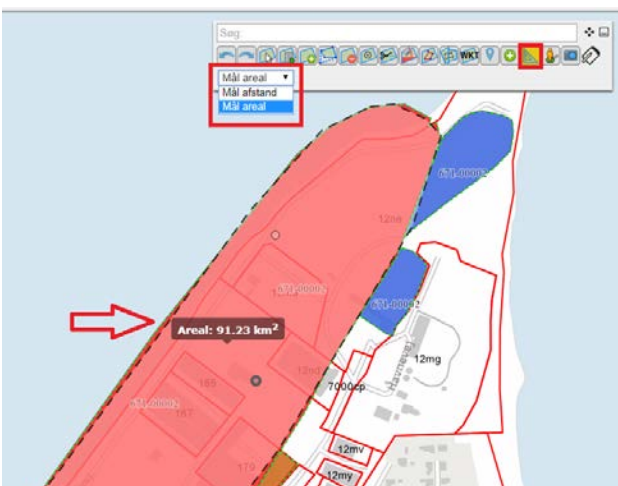
Når der er i GIS-søgningen er udvalgt en liste over lokaliteter ved hjælp af  kan man lade musen glide ned over de enkelte lokaliteter (uden at klikke på dem) og få lokaliteten, som musen står henover, markeret med gult på kortet.



GIS – mål areal

Det er nu muligt at måle et areal i GIS-delen.

Klik på  og vælg om der skal måles en afstand eller et areal. Tegn det område, som ønskes målt og dobbeltklik for at afslutte.



GIS – når Kortforsyningen er nede

Der er foretaget forbedringer i JAR, så JAR hopper over på et andet kort, hvis Kortforsyningen fejler. Dette betyder, at der kan arbejdes i JAR, selvom Kortforsyningen er nede.

Fasens startdato overskrives af projektets startdato

Problemet med, at JAR ændrer fasens startdato til projektets startdato er løst.

Valideringsregel på F0-nuancering og boligerklæring

Der er nu kommet en valideringsregel, som skal sikre, at der huskes at lave en boligerklæring, når der er lavet en F0-nuancering på lokaliteten.

Korrekt postby på attesterne

Tidligere har der på attesterne stået kommunens navn i stedet for postby. Dette er nu rettet, at der nu står f.eks. 9500 Hobro og ikke 9500 Mariagerfjord.

Den offentlige søgeside

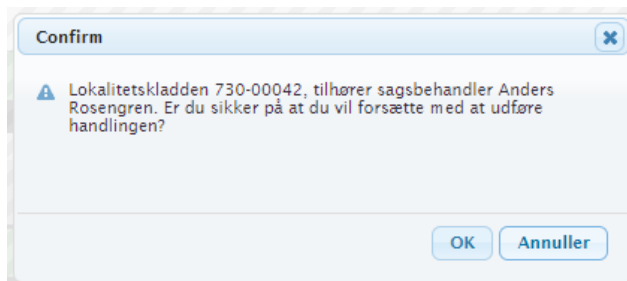
Markering af den valgte matrikel kunne forveksles med en V1-kortlægning. Dette er ændret, så farven nu er mørkegrå.

Tabel med OFV-screeninger – bearbejdede kladder vises ikke længere

I tabellen med overfladevands screeningerne vises ikke længere bearbejdede screeninger i kladdeversion, men kun den seneste godkendte bearbejdede screening. Der kan desuden stadig ses den nyeste automatiske screening samt evt. foreløbig screening.

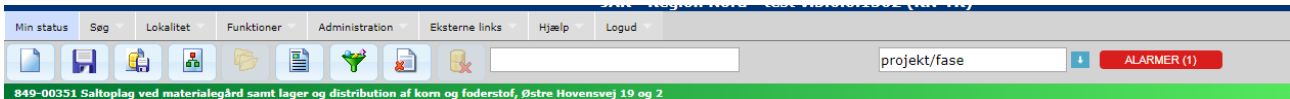
Godkendelse af andres kladder

I forbindelse med godkendelse af kladder, kommer der nu en popup, hvis der forsøges at godkende/afvise andres kladder.



Visning og redigering af alarmer på hver lokalitet

For at skabe overblik over alarmerne, er der blevet tilføjet en knap på stamdataforsiden for lokaliteten. Her vises, om der ligger alarmer på lokaliteten:



Der er ingen alarmer på lokaliteten, hvis knappen er blå. Er knappen rød, findes der alarmer på lokaliteten.

Ingen alarmer:

Alarmer samt antal:

Ved klik på får du en liste frem, som fungerer på samme måde som listen af alarmer på "Min Status" siden.

Identifikation	Type	Sagsbh.	Dato	Slet
743-00281 Matriklen 11l (1060656) er blevet udstykket (jær-system)	Matrikelflader ændret	RM-BETBAN	15-03-2017	<input type="checkbox"/>
743-00281 Matriklen 11k (1060656) er blevet udstykket (jær-system) (Kladde oprettet)	Matrikelflader ændret	RM-BETBAN	15-03-2017	<input type="checkbox"/>

Vælg alle Slet valgte Luk

Husk at du ikke skal lave eller slette matrikelalarmer, da vi har en konsulent til at udføre den opgave.

Sagstrin – overblik over projekter/faser

Under "Opret sagstrin" er fasens navn nu suppleret med fasens start- og slutdato:

Opret sagstrin

Afgørelsestype:

Hændelse:

Lovgrundlag:

Begrundelse:

Tilladelse/Frigivet til:

Sagsbehandler: RN-TR Tina Rebsdorf Simonsen

Oprettelsesdato: 23-05-2018

Svarfristdato:

Afgørelsesdato:

Bemærkning:

Projekt/fase:

Nordjyllands Amt | 29-09-1995 | 01-10-2006
Registreringsundersøgelse | 29-09-1995 | 24-11-1995
Udvidet undersøgelse, Søndergade | 17-05-2000 | 16-03-2001
Udvidet undersøgelse | 20-06-2003 | 01-02-2004
Supplerende undersøgelser og bygningsgennemgang, S | 16-09-2004 | 20-12-2004
Udvidet undersøgelse, Søndergade 5 og 7 | 15-11-2005 | 28-09-2006
Tætning af kælder og passiv ventilation af kælder, Søndergade 5 | 01-01-2006 | 01-10-2006
 Region Nordjylland | 01-01-2007
To sporgasundersøgelser, Søndergade 5 | 18-01-2017 | 21-02-2017
Beluftning af faldstamme, Søndergade 5 | 06-10-2014 | 10-10-2014
Passiv ventilation af kælder, Søndergade 5 | 01-01-2007
Suppl undersøgelse, Søndergade/Sagade | 01-02-2009 | 09-09-2014
Afgrensning af fri fase, Søndergade 5 | 01-10-2014 | 18-06-2015
Tætning af køkken og etablering af ventilationsriste, Søndergade 5 | 01-06-2017 | 08-09-2017

Nye krav til adgangskoder

Som ekstra sikkerhed er der blevet tilføjet en komponent, der skal udfyldes efter tre på hinanden mislykkede loginforsøg.

The screenshot shows the JAR login interface. At the top, there is a blue header with the JAR logo and the text "JAR - Jordforeningslovens Areal Register v.3.1.0.28584". Below the header, the text "Indtast brugeridentifikation og adgangskode" is displayed. There are two input fields: "Brugeridentifikation" and "Adgangskode". The "Adgangskode" field is highlighted with a red border. Below the password field, there is a Captcha challenge with the text "B7NC9" and a "Log på..." button. At the bottom, there is a link "Glemte adgangskode? klik her".

Det tidligere krav om længden på kodeord var otte tegn. Dette krav er øget til 10 tegn. Det betyder, at næste gang du ændrer dit kodeord, skal det indeholde 10 tegn.

Der er ligeledes tilføjet en Captcha på siden for "Glemte adgangskode?". Efter tre på hinanden indtastede brugernavne der ikke findes i systemet, skal Captcha udfyldes for at kunne forsøge igen.

The screenshot shows the "Forgot password" page. At the top, there is a blue header with the JAR logo and the text "JAR - Jordforeningslovens Areal Register v.3.1.0.16216". Below the header, the text "Her kan du få tilsendt en ny adgangskode. Du skal indtaste dit brugernavn, og en email vil blive sendt til den emailadresse der er knyttet til kontoen." is displayed. There is a Captcha challenge with the text "B7NC9" and an input field below it, both highlighted with a red border.